




1.00 เมตร	
ชื่อโครงการ.....โครงการโรงแรม ไวท์ เฮาส์ เจ้าของโครงการ.....บริษัท ภูเก็ตไนน์ เรียวเอทเทท ดีเวลลอปเม้นต์ จำกัด ประเภท.....โรงแรม ขนาดของโครงการ.....จำนวน 3 อาคาร ได้แก่ อาคาร ค.ส.ล. สูง 3 ชั้น คัดฟ้า มีชั้นใต้ดิน 1 ชั้น จำนวน 2 อาคาร และอาคาร ค.ส.ล. สูงชั้นเดียว จำนวน 1 อาคาร บริษัทรับเหมาก่อสร้าง..... เริ่มก่อสร้างวันที่.....ก่อสร้างเสร็จสิ้นวันที่.....ระยะเวลาก่อสร้าง.....24 เดือน..... เวลาก่อสร้างประจำวัน.....8.00-17.00 น. ผู้ควบคุมการก่อสร้าง.....หมายเลขติดต่อ..... หน่วยงานราชการที่ควบคุมการก่อสร้าง..... มีมาตรการลดผลกระทบสิ่งแวดล้อม ตามหนังสือเห็นชอบเลขที่.....	พื้นที่ติด มาตรการฯ
0.50 เมตร	


## รูปที่ 2-80 ตัวอย่างป้ายประชาสัมพันธ์โครงการ


ที่มา : บริษัท ภูเก็ตไนน์ เรียวเอทเทท ดีเวลลอปเม้นต์ จำกัด


- 


พื้นที่ก่อสร้าง
- 


ตำแหน่งกองดิน
- 


พื้นที่เก็บวัสดุก่อสร้าง
- 

สำนักงานชั่วคราว
- 

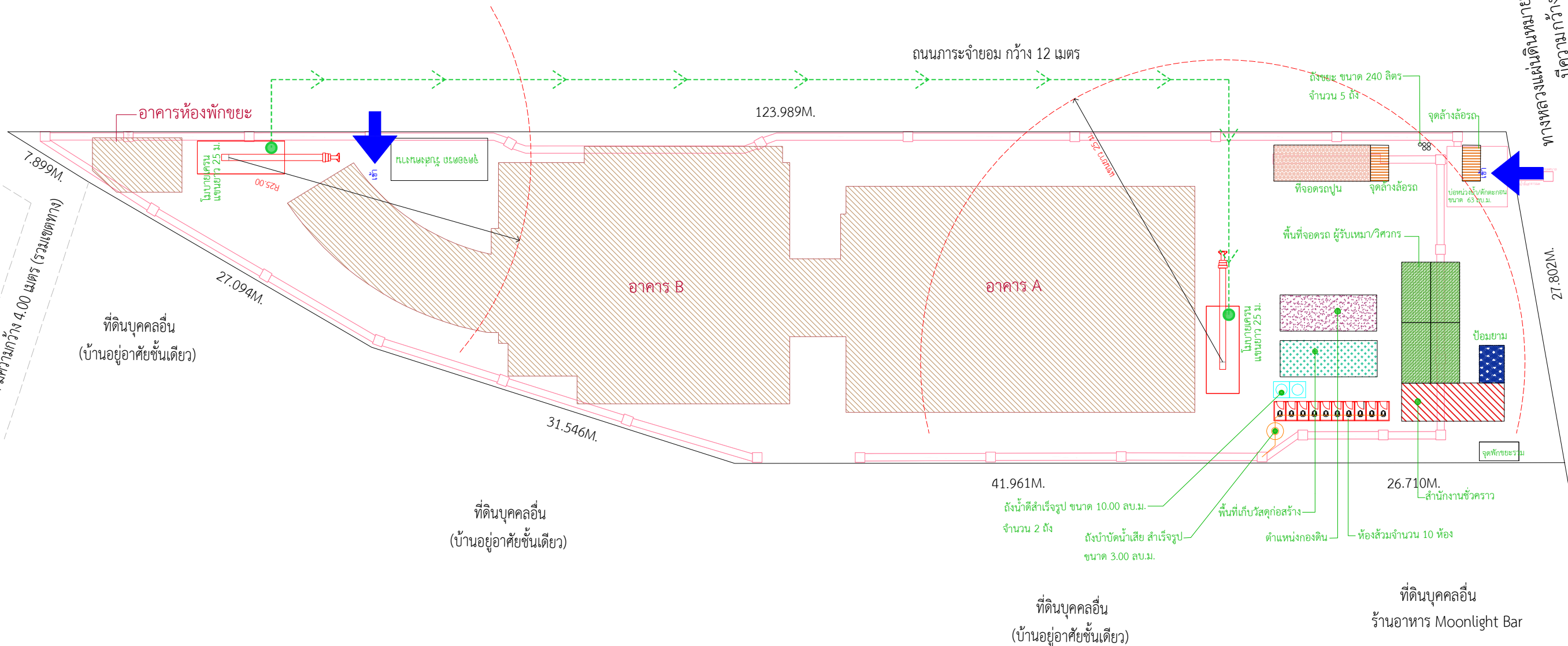
พื้นที่จอดรถ ผู้รับเหมา/วิศวกร
- 

จุดจอดรถ รับส่งคนงาน  
วัสดุก่อสร้าง
- 

จุดล้างล้อรถ
- 

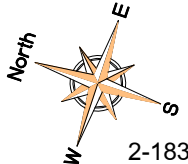
ป้อมยาม
- 

ที่จอดรถปูน



รูปที่ 2-81 ผังบริเวณพื้นที่โครงการในระยะก่อสร้าง

ผังบริเวณพื้นที่โครงการในระยะก่อสร้าง  
SCALE 1:175



<div></div>			
PROJECT NO.			
PROJECT NAME โครงการโรงแรม ไวท์ เออร์			
LOCATION ตราไวซ์ อ. เมือง จ.ภูเก็ต			
CLIENT บริษัท ภูเก็ตไนน์ เรียลเอสเตท ดีเวลลอปเม้นต์ จำกัด			
NO	DATE	REVISION	REMARK
REVISION SUFFIX			
ARCHITECTS นายวิชาญ เหมกุล ส.ส.อ. 4083			
DRAWING BY			
INTERIOR DESIGNERS			
ENGINEERS			
นายศักดิ์ เจริญพร ส.บ.12849 structural			
นายอนุพงษ์ ศรีชัย ภย.79700 structural			
นายจันทน์ ศิษย์ วัฒน1149 electrical			
นายสุกัญญา นวล ภัท.46914 electrical			
นายศรัณย์ วงศ์วัฒน์ ภส. 821 sanitary			
นายศรัณย์ วงศ์วัฒน์ สก. 3276mechanical			
REVISION			
DRAWING TITLE			
DRAWING NO.			
SCALE	<div></div>		
DATE			
DRAWN			
CHECK			



### 2.12.3 การใช้น้ำ

ในช่วงการก่อสร้าง น้ำใช้ของโครงการจำแนกออกเป็น 2 ประเภท คือ น้ำใช้เพื่อการอุปโภค-บริโภคของคนงานและน้ำใช้เพื่อการก่อสร้าง น้ำใช้ทั้งหมดผู้รับเหมาก่อสร้างจะใช้น้ำจากการประปาส่วนภูมิภาค สาขาภูเก็ต ภายในโครงการ ซึ่งการใช้น้ำแต่ละประเภทในระหว่างการก่อสร้าง มีรายละเอียดดังนี้

#### 1) การใช้น้ำสำหรับพื้นที่ก่อสร้าง

##### • การใช้น้ำเพื่อการอุปโภค-บริโภคของคนงาน

การใช้น้ำเพื่อการอุปโภค-บริโภคของคนงานก่อสร้าง พิจารณาจากจำนวนคนงานสูงสุด 100 คน และมีอัตราการใช้น้ำสำหรับคนงานที่พักนอกพื้นที่โครงการเท่ากับ 50 ลิตร/คน/วัน (Metcalf & Eddy, 1991) ดังนั้น จะมีการใช้น้ำประมาณ 5.00 ลูกบาศก์เมตร/วัน ส่วนน้ำดื่มผู้รับเหมาก่อสร้างจะจัดหาน้ำดื่มบรรจุขวดหรือถังไว้ให้คนงาน

##### ปริมาณน้ำใช้สำหรับคนงานก่อสร้าง (บริเวณพื้นที่โครงการ)

จำนวนคนงาน	=	100	คน
อัตราการใช้น้ำ	=	50	ลิตร/คน/วัน
ดังนั้น ปริมาณน้ำใช้ทั้งสิ้น	=	$(100 \times 50) / 1,000$	
	=	5.00	ลูกบาศก์เมตร/วัน

##### • การใช้น้ำเพื่อการก่อสร้าง

กิจกรรมการใช้น้ำเพื่อการก่อสร้างของโครงการ เช่น ผสมปูนซีเมนต์และบ่มคอนกรีต ทำความสะอาดเครื่องมือเครื่องใช้ต่างๆ และการฉีดพรมพื้นที่ เป็นต้น ซึ่งคาดว่าจะมีอัตราการใช้น้ำประมาณ 5.00 ลูกบาศก์เมตร/วัน (ข้อมูลจากโครงการ)

ดังนั้น โครงการมีความต้องการใช้น้ำทั้งหมด ในช่วงก่อสร้างประมาณ 10.00 ลูกบาศก์เมตร/วัน โครงการจัดให้มีถังเก็บน้ำสำรอง ขนาด 10.00 ลูกบาศก์เมตร จำนวน 2 ถัง รวมปริมาตรกักเก็บน้ำทั้งสิ้น 20.00 ลูกบาศก์เมตร ซึ่งสามารถสำรองน้ำไว้ใช้ได้ประมาณ 2 วัน

#### 2) การใช้น้ำสำหรับบ้านพักคนงาน

ปริมาณน้ำใช้จากคนงานก่อสร้างรวม 20.00 ลูกบาศก์เมตร/วัน และโครงการจะจัดให้มีบ่อปูนซีเมนต์ชั่วคราว มีปริมาตร 20.00 ลูกบาศก์เมตร จำนวน 2 บ่อ รวมปริมาตรกักเก็บน้ำทั้งสิ้น 40.00 ลูกบาศก์เมตร ซึ่งสำรองน้ำไว้ใช้ได้ 2 วัน

##### ปริมาณน้ำใช้สำหรับคนงานก่อสร้าง (บริเวณบ้านพักคนงาน)

จำนวนคนงาน	=	100	คน
อัตราการใช้น้ำ	=	200	ลิตร/คน/วัน
ดังนั้น ปริมาณน้ำใช้ทั้งสิ้น	=	$(100 \times 200) / 1,000$	
	=	20.00	ลูกบาศก์เมตร/วัน

#### 2.12.4 การจัดการน้ำเสีย

น้ำเสียที่จะเกิดขึ้นในระหว่างการก่อสร้างโครงการ มาจาก 2 ส่วน คือ

##### 1) น้ำเสียจากพื้นที่ก่อสร้าง

###### • น้ำเสียจากคณงานก่อสร้าง

น้ำเสียที่เกิดจากคณงานก่อสร้าง มีประมาณ 5.00 ลูกบาศก์เมตร/วัน (คิดจากร้อยละ 100 ของปริมาณน้ำใช้เพื่อการอุปโภคของคณงาน) แบ่งเป็นน้ำเสียจากการอุปโภคทั่วไปและน้ำเสียจากห้องส้วม โดยจะไม่มีน้ำเสียจากการอาบ เนื่องจากคณงานพักอาศัยอยู่ภายนอกพื้นที่โครงการ

- น้ำเสียจากการอุปโภคทั่วไป ได้แก่ การล้างทำความสะอาด มีประมาณ 3.39 ลูกบาศก์เมตร/วัน (น้ำจากการชำระล้าง 33.90 ลิตร/คน/วัน (บุญส่ง ไขเกษ, 2537)) ซึ่งน้ำเสียดังกล่าวมีปริมาณไม่มากและจะปล่อยซึมลงดิน

- น้ำเสียจากห้องส้วม มีประมาณ 1.61 ลูกบาศก์เมตร/วัน (น้ำจากการราดส้วม 16.10 ลิตร/คน/วัน) จะบำบัดโดยถึงบำบัดน้ำเสียเดิมอากาศ จำนวน 1 ชุด ขนาด 3.00 ลูกบาศก์เมตร/วัน โดยสามารถบำบัดให้มีค่า  $BOD_{ออก}$  ไม่เกิน 20 มิลลิกรัม/ลิตร น้ำเสียที่ผ่านการบำบัดแล้ว จะระบายออกสู่แนวท่อระบายน้ำตามแนวทางหลวงแผ่นดินหมายเลข 4030 กลาง-หาดราไวย์ด้านหน้าโครงการต่อไป ทั้งนี้โครงการจัดให้มีห้องส้วม จำนวน 10 ห้อง คิดเป็นจำนวนห้องส้วม 1 ห้อง/คณงานก่อสร้างประมาณ 10 คน

###### • น้ำเสียที่เกิดจากกิจกรรมการก่อสร้าง

น้ำเสียที่เกิดจากกิจกรรมการก่อสร้างในแต่ละวันจะมีปริมาณไม่มากนัก เนื่องจากปริมาณน้ำใช้ในกิจกรรมการก่อสร้าง (5.00 ลูกบาศก์เมตร/วัน) ส่วนหนึ่งจะรวมเป็นส่วนของผลิตภัณฑ์ เช่น น้ำที่ใช้ในการผสมคอนกรีต เป็นต้น อีกส่วนหนึ่งจะระเหยหรือซึมลงดิน เช่น น้ำที่ใช้ในการบ่มคอนกรีต หรือน้ำที่ฉีดพรมพื้นและถนนชั่วคราวเพื่อลดฝุ่นละออง เป็นต้น สำหรับน้ำที่ใช้ในกิจกรรมการก่อสร้างส่วนน้อยที่เป็นน้ำเสีย ได้แก่ น้ำที่ใช้ในการชำระล้างเครื่องมือและอุปกรณ์ที่ใช้ในการก่อสร้างแต่ละวัน จะปล่อยไหลซึมลงดิน

##### 2) น้ำเสียจากบ้านพักคณงาน

สำหรับบ้านพักคณงานจะมีปริมาณน้ำเสียจากคณงานก่อสร้างแบ่งเป็นน้ำเสียจากส้วม และน้ำเสียจากการอาบหรือซักล้าง (คิดจากร้อยละ 100 ของปริมาณน้ำใช้) จำนวนคณงานในช่วงสูงสุด 100 คน

- ปริมาณน้ำเสียจากส้วม มีประมาณ 2.00 ลูกบาศก์เมตร/วัน อัตราการใช้ 20 ลิตร/คน/วัน (ธงชัย พรรณสวัสดิ์ และคณะ, 2530) โครงการจัดให้มีห้องส้วม จำนวน 10 ห้อง (ห้องส้วม 1 ห้อง/คณงาน 10 คน)

- ปริมาณน้ำเสียจากการอาบหรือซักล้าง มีประมาณ 18.00 ลูกบาศก์เมตร/วัน อัตราการใช้น้ำ 180 ลิตร/คน/วัน

ดังนั้น ปริมาณน้ำเสียทั้งหมด 20.00 ลูกบาศก์เมตร/วัน โครงการจัดให้มีการบำบัดโดยใช้ถึงบำบัดน้ำเสียสำเร็จรูปชนิดเดิมอากาศ ขนาด 20.00 ลูกบาศก์เมตร/วัน จำนวน 1 ชุด สามารถบำบัดให้มีค่า  $BOD_{ออก}$  ไม่เกิน 20 มิลลิกรัม/ลิตร น้ำเสียที่ผ่านการบำบัดแล้วจะปล่อยลงสู่ท่อระบายน้ำสาธารณะต่อไป

### สรุปกฎหมายที่เกี่ยวข้อง

จำนวนห้องส้วมของคณงานช่วงก่อสร้าง มีเพียงพอตามมาตรฐานและแบบก่อสร้างอาคารชั่วคราวสำหรับคณงานก่อสร้างและสถานรับเลี้ยงเด็กวัยก่อนเรียน ของวิศวกรรมสถานแห่งประเทศไทย ในพระบรมราชูปถัมภ์ (มาตรฐาน ว.ส.ท. 1010-30) ที่กำหนดให้มีห้องน้ำ-ห้องส้วม ไม่น้อยกว่า 1 ห้อง ต่อ 20 คน พร้อมลานซักล้าง และบ่อเก็บน้ำหรือถังเก็บน้ำ (โครงการมีคณงาน 100 คน ดังนั้น ต้องจัดห้องส้วมไว้ไม่น้อยกว่า 5 ที่ โครงการจัดไว้จำนวน 10 ที่ สำหรับบริเวณพื้นที่ก่อสร้าง และจำนวน 10 ที่ สำหรับบริเวณบ้านพักคณงาน)

#### **2.12.5 การระบายน้ำและป้องกันน้ำท่วม**

การระบายน้ำและป้องกันน้ำท่วมบริเวณพื้นที่ก่อสร้างโครงการ ในกรณีที่เกิดฝนตกในช่วงการก่อสร้าง ซึ่งอาจก่อให้เกิดการชะล้างของตะกอนดินภายในพื้นที่โครงการออกสู่บริเวณข้างเคียง โครงการจะจัดให้มีท่อระบายน้ำชั่วคราว ขนาดเส้นผ่านศูนย์กลาง 0.40 เมตร ที่มีบ่อบังคับน้ำเป็นระยะๆ เพื่อรวบรวมน้ำเข้าสู่บ่อดักตะกอน/บ่อบังคับน้ำ จำนวน 1 บ่อ ปริมาตร 63 ลูกบาศก์เมตร เพื่อให้น้ำฝนไว้ในโครงการได้ทั้งหมด สำหรับดักตะกอนดิน กรวด ทราย และเศษขยะ ก่อนระบายน้ำใส่ออกสู่ท่อระบายน้ำตามแนวทางหลวงแผ่นดินหมายเลข 4030 ถราง-หาดตราไวต่อไป หลังจากนั้นโครงการจะทยอยสร้างระบบสาธารณูปโภคต่างๆ เพื่อเตรียมไว้สำหรับช่วงดำเนินการ รวมทั้งการวางท่อระบายน้ำ ทำให้การระบายน้ำออกจากพื้นที่โครงการมีประสิทธิภาพมากขึ้นด้วย นอกจากนี้โครงการจัดให้มีการขุดลอกบ่อดักมูลฝอย/ดักตะกอนเป็นประจำทุกเดือน ตลอดระยะเวลาก่อสร้าง เพื่อเพิ่มประสิทธิภาพในการรองรับได้อย่างเพียงพอ ผังบริเวณในระยะก่อสร้าง แสดงดังรูปที่ 2-81

#### **2.12.6 การจัดการมูลฝอย**

ปริมาณมูลฝอยที่เกิดขึ้นในช่วงการก่อสร้าง ส่วนใหญ่เกิดจากคณงานก่อสร้าง โดยมูลฝอยในช่วงก่อสร้างมาจาก 2 แหล่ง ได้แก่

##### **1) มูลฝอยจากพื้นที่ก่อสร้าง**

##### **• มูลฝอยจากกิจกรรมการก่อสร้าง**

ขยะมูลฝอยจากการก่อสร้างส่วนใหญ่เป็นขยะมูลฝอยจากการปรับพื้นที่และงานก่อสร้าง ได้แก่ เศษวัสดุก่อสร้างจำพวกเศษไม้ เศษหิน เศษปูน เศษเหล็ก เศษท่อ และเศษผ้า ทางโครงการจัดการโดยกำหนดให้ผู้รับเหมาเป็นผู้รับผิดชอบในการจัดการเศษวัสดุจากการก่อสร้าง โดยเศษไม้ และกระเบื้องหลังคา จะถูกรวบรวมเพื่อนำไปใช้ในโครงการอื่นต่อไป สำหรับเศษคอนกรีต เศษอิฐ เศษกระเบื้องเซรามิก และยิปซัมบอร์ด โครงการจะกำหนดให้ผู้รับเหมาเป็นผู้ดำเนินการขนย้ายไปใช้ปรับพื้นที่ภายนอกโครงการ ส่วนเศษเหล็กจะขายให้กับคนรับซื้อของเก่า

สำหรับอัตราการเกิดขยะจากการคำนวณวัสดุที่ใช้ในการก่อสร้างอาคาร ได้อัตราการผลิตของเสียจากการก่อสร้างมีค่าอยู่ในช่วง 45.28-67.18 กิโลกรัม/ตารางเมตร มีค่าเฉลี่ย 56.23 กิโลกรัม/ตารางเมตร (ที่มา : รายงานการศึกษาแนวทางการจัดการเศษสิ่งก่อสร้างสำหรับประเทศไทย.กรมควบคุมมลพิษ) ดังนั้น โครงการมีพื้นที่อาคารรวม 3,350.167 ตารางเมตร มีปริมาณมูลฝอยจากการก่อสร้างรวม ประมาณ 188.38 ตัน ( $3,350.167 \times 56.23 = 188,379.89$  กิโลกรัม) และมีองค์ประกอบหลัก คือ คอนกรีต 144.49

ตัน อิฐ 25.86 ตัน เหล็ก 9.31 ตัน กระเบื้องเซรามิก 5.12 ตัน กระเบื้องหลังคา 2.88 ตัน ยิปซัมบอร์ด 0.62 ตัน และไม้ 0.09 ตัน รายละเอียดแสดงในตารางที่ 2-22

ตารางที่ 2-22 อัตราการเกิดมูลฝอยจากการคำนวณวัสดุที่ใช้ในการก่อสร้างอาคาร

ประเภทของวัสดุ	อัตราการผลิตของเสียจากการก่อสร้าง (คิดเป็นร้อยละของปริมาณมูลฝอยทั้งหมด)	ปริมาณมูลฝอยจากการก่อสร้างอาคาร	
		(กิโลกรัม)	(ตัน)
คอนกรีต	76.70	144,487.38	144.49
อิฐ	13.73	25,864.56	25.86
เหล็ก	4.94	9,305.97	9.31
กระเบื้องเซรามิก	2.72	5,123.93	5.12
กระเบื้องหลังคา	1.53	2,882.21	2.88
ยิปซัมบอร์ด	0.33	621.65	0.62
ไม้	0.05	94.19	0.09
รวม		188,379.89	188.38

ที่มา : รายงานการศึกษาแนวทางการจัดการเศษสิ่งก่อสร้างสำหรับประเทศไทย พ.ศ. 2550 จัดทำโดยกรมควบคุมมลพิษ มหาวิทยาลัยมหิดล และ สำนักงานความร่วมมือทางวิชาการเยอรมัน (German Technical Cooperation)

#### ● มูลฝอยจากกิจกรรมของคนงาน

มูลฝอยจากกิจกรรมของคนงาน เช่น กระดาษและถุงพลาสติก ผู้รับเหมาต้องจัดให้มีถุงดำรองรับมูลฝอยวางไว้ตามจุดต่างๆ ในบริเวณก่อสร้าง และในแต่ละวันให้เก็บรวบรวมมายังจุดพักมูลฝอยรวมที่โครงการจัดไว้

คนงานก่อสร้างของโครงการสูงสุด 100 คน คาดว่าจะเกิดปริมาณขยะมูลฝอยสูงสุด 50 กิโลกรัม/วัน (อัตราการเกิดขยะ 1 กิโลกรัม/คน/วัน แต่เนื่องจากคนงานก่อสร้างไม่ได้พักในโครงการ ดังนั้น อัตราการเกิดขยะในช่วงเวลาทำงานคาดว่าประมาณ 0.5 กิโลกรัม/คน/วัน)

**ปริมาณขยะมูลฝอยอินทรีย์ คิดเป็น 55.72% ของปริมาณขยะมูลฝอยทั้งหมด**

$$\begin{aligned}\text{ปริมาณขยะมูลฝอยอินทรีย์} &= 0.5572 \times 50 \\ &= 27.86 \quad \text{กิโลกรัม/วัน}\end{aligned}$$

**ปริมาณขยะมูลฝอยรีไซเคิล คิดเป็น 30.24% ของปริมาณขยะมูลฝอยทั้งหมด**

$$\begin{aligned}\text{ปริมาณขยะมูลฝอยรีไซเคิล} &= 0.3024 \times 50 \\ &= 15.12 \quad \text{กิโลกรัม/วัน}\end{aligned}$$

**ปริมาณขยะมูลฝอยทั่วไป คิดเป็น 13.36 % ของปริมาณขยะมูลฝอยทั้งหมด**

$$\begin{aligned}\text{ปริมาณขยะมูลฝอยทั่วไป} &= 0.1336 \times 50 \\ &= 6.68 \quad \text{กิโลกรัม/วัน}\end{aligned}$$

**ปริมาณขยะมูลฝอยอันตราย คิดเป็น 0.21% ของปริมาณขยะมูลฝอยทั้งหมด**

$$\text{ปริมาณขยะมูลฝอยอันตราย} = 0.0021 \times 50$$

$$= 0.11 \text{ กิโลกรัม/วัน}$$

ปริมาณขยะมูลฝอยติดเชื้อ คิดเป็น 0.47% ของปริมาณขยะมูลฝอยทั้งหมด

$$\text{ปริมาณขยะมูลฝอยติดเชื้อ} = 0.0047 \times 50$$

$$= 0.24 \text{ กิโลกรัม/วัน}$$

ตารางที่ 2-23 อัตราส่วนของปริมาณมูลฝอยที่เกิดขึ้นของบริเวณพื้นที่ก่อสร้างในแต่ละประเภท

ประเภท ของมูลฝอย	อัตราส่วนของ มูลฝอย <sup>1)</sup> (%)	ปริมาณ มูลฝอย (กก./วัน)	ความ หนาแน่น <sup>2)</sup> (กก./ลบ.ม.)	ปริมาณมูลฝอยที่ เกิดขึ้นทั้งหมดของ โครงการ <sup>2)</sup> ลบ.ม/วัน	ความสามารถ ในการรองรับ มูลฝอยของถัง ขยะ (ลบ.ม)	รองรับ ได้นาน (วัน)
มูลฝอยอินทรีย์	55.72	27.86	300	0.0929	0.24	3
มูลฝอยรีไซเคิล	30.24	15.12	200	0.0756	0.24	3
มูลฝอยทั่วไป	13.36	6.68	150	0.0445	0.24	6
มูลฝอยอันตราย	0.21	0.11	150 <sup>3)</sup>	0.0007	0.24	428
มูลฝอยติดเชื้อ	0.47	2.24	150 <sup>3)</sup>	0.0016	0.24	62
<b>รวม</b>	<b>100</b>	<b>50.00</b>	<b>-</b>	<b>0.2153</b>	<b>1.20</b>	

ที่มา : <sup>1)</sup> รายงานผลการดำเนินงานโครงการส่งเสริมและพัฒนาประสิทธิภาพการบริหารจัดการสถานที่กำจัดขยะมูลฝอยให้ถูกต้องเป็นไปตามหลักวิชาการ ประจำปีงบประมาณ พ.ศ. 2565 สำนักงานสิ่งแวดล้อมและควบคุมมลพิษที่ 15

<sup>2)</sup> การออกแบบระบบท่ออาคารและสิ่งแวดล้อมอาคาร เล่ม 2, เกียรติศักดิ์ อุดมสินโรจน์, 2539

<sup>3)</sup> เทียบเคียงความหนาแน่นกับขยะทั่วไป

ผู้รับเหมาจะจัดให้มีที่พักรวม ซึ่งภายในมีถังขยะขนาด 240 ลิตร จำนวน 5 ถัง โดยแบ่งเป็น ถังขยะอินทรีย์ ถังขยะรีไซเคิล ถังขยะทั่วไป ถังขยะอันตราย และถังขยะติดเชื้อ อย่างละ 1 ถัง ดังนั้น โครงการสามารถรองรับมูลฝอยอินทรีย์ มูลฝอยรีไซเคิล มูลฝอยทั่วไป มูลฝอยอันตราย และมูลฝอยติดเชื้อ ได้ประมาณ 3 วัน 3 วัน 6 วัน 428 วัน และ 62 วัน ตามลำดับ

ถังรองรับมูลฝอยของโครงการจะมีฝาปิดมิดชิดป้องกันน้ำฝนและการส่งกลิ่น โดยเมื่อเสร็จงานก่อสร้างในแต่ละวันผู้รับเหมาจะกำหนดให้คนงานทำความสะอาดพื้นที่ก่อสร้างและนำมูลฝอยจากที่พักรวมไปทิ้งในถังขยะที่ก่อสร้างไว้ให้เรียบร้อยก่อนนำไปไว้ที่พักรวมขยะมูลฝอยรวม

การจัดการมูลฝอยรีไซเคิล ผู้รับเหมารวบรวมขยะรีไซเคิลใส่ถุงสีเหลืองขายให้กับคนรับซื้อของเก่า

การจัดการมูลฝอยทั่วไป โครงการจะรวบรวมใส่ถุงสีน้ำเงิน และมูลฝอยอินทรีย์โครงการจะรวบรวมใส่ถุงสีเขียว โดยผู้รับเหมาก่อสร้างจะประสานงานให้เทศบาลตำบลราไวย์เข้ามาดำเนินการเก็บขนขยะมูลฝอยไปกำจัดต่อไป

การจัดการมูลฝอยอันตรายที่เกิดขึ้นจากกิจกรรมก่อสร้าง ได้แก่ กระบองสปริง และกระป๋องสี เป็นต้น โครงการจะทำการรวบรวมแยกไว้ในส่วนสำนักงาน โดยภายในถังรองด้วยถุงสีส้มที่มีสัญลักษณ์ขยะอันตราย ซึ่งเป็นถุงสำหรับใส่มูลฝอยอันตราย และระบุข้างถุงว่าเป็น “มูลฝอยอันตราย” เมื่อมีปริมาณมากพอแล้วจะส่งไปให้ศูนย์กำจัดขยะเพื่อนำไปกำจัดต่อไป ปัจจุบันทางเทศบาลนครภูเก็ตได้มีการจัดตั้ง

“โครงการขนส่งของเสียออกจากเกาะภูเก็ต” เพื่อส่งไปกำจัดอย่างถูกวิธี โดยโรงงานกำจัดกากอุตสาหกรรมที่ขึ้นทะเบียน

สำหรับการจัดการขยะมูลฝอยติดเชื้อ ประเภทหน้ากากอนามัยที่ใช้แล้ว โครงการจะรวบรวมใส่ถุงสีแดงที่มีสัญลักษณ์ขยะติดเชื้อ จำนวน 2 ชั้น โดยถุงชั้นแรกมัดปากถุงด้วยเชือกให้แน่น เช็ดปากถุงด้วยสารฆ่าเชื้อ (สารโซเดียมไฮโปคลอไรต์ 5% หรือแอลกอฮอล์ 70%) จากนั้นใส่ในถุงชั้นที่ 2 มัดปากถุงให้แน่นแล้วเช็ดด้วยสารฆ่าเชื้ออีกครั้ง และนำไปพักไว้ที่จุดพักขยะที่มีถังขยะติดเชื้อจัดไว้ โดยในขณะปฏิบัติงาน กำหนดให้พนักงานสวมถุงมืออนามัย และหน้ากากอนามัยทุกครั้ง เพื่อป้องกันอันตรายที่อาจเกิดจากมูลฝอยดังกล่าว เมื่อมีปริมาณมากพอแล้ว โครงการจะประสานงานให้เทศบาลตำบลราไวย์รับไปกำจัดเช่นเดียวกับขยะทั่วไป

## 2) มูลฝอยจากบ้านพักคนงาน

คนงานก่อสร้างของโครงการสูงสุด 100 คน คาดว่าจะเกิดปริมาณขยะมูลฝอยสูงสุด 100 กิโลกรัม/วัน (อัตราการเกิดมูลฝอย 1 กิโลกรัม/คน/วัน)

ปริมาณขยะมูลฝอยอินทรีย์ คิดเป็น 55.72% ของปริมาณขยะมูลฝอยทั้งหมด

$$\begin{aligned}\text{ปริมาณขยะมูลฝอยอินทรีย์} &= 0.5572 \times 100 \\ &= 55.72 \quad \text{กิโลกรัม/วัน}\end{aligned}$$

ปริมาณขยะมูลฝอยรีไซเคิล คิดเป็น 30.24% ของปริมาณขยะมูลฝอยทั้งหมด

$$\begin{aligned}\text{ปริมาณขยะมูลฝอยรีไซเคิล} &= 0.3024 \times 100 \\ &= 30.24 \quad \text{กิโลกรัม/วัน}\end{aligned}$$

ปริมาณขยะมูลฝอยทั่วไป คิดเป็น 13.36 % ของปริมาณขยะมูลฝอยทั้งหมด

$$\begin{aligned}\text{ปริมาณขยะมูลฝอยทั่วไป} &= 0.1336 \times 100 \\ &= 13.36 \quad \text{กิโลกรัม/วัน}\end{aligned}$$

ปริมาณขยะมูลฝอยอันตราย คิดเป็น 0.21% ของปริมาณขยะมูลฝอยทั้งหมด

$$\begin{aligned}\text{ปริมาณขยะมูลฝอยอันตราย} &= 0.0021 \times 100 \\ &= 0.21 \quad \text{กิโลกรัม/วัน}\end{aligned}$$

ปริมาณขยะมูลฝอยติดเชื้อ คิดเป็น 0.47% ของปริมาณขยะมูลฝอยทั้งหมด

$$\begin{aligned}\text{ปริมาณขยะมูลฝอยติดเชื้อ} &= 0.0047 \times 100 \\ &= 0.47 \quad \text{กิโลกรัม/วัน}\end{aligned}$$

ตารางที่ 2-24 อัตราส่วนของปริมาณมูลฝอยที่เกิดขึ้นของบริเวณบ้านพักคนงานในแต่ละประเภท

ประเภท ของมูลฝอย	อัตราส่วนของ มูลฝอย <sup>1)</sup> (%)	ปริมาณ มูลฝอย (กก./วัน)	ความ หนาแน่น <sup>2)</sup> (กก./ลบ.ม.)	ปริมาณมูลฝอยที่ เกิดขึ้นทั้งหมดของ โครงการ <sup>2)</sup> ลบ.ม/วัน	ความสามารถ ในการรองรับ มูลฝอยของถัง ขยะ (ลบ.ม)	รองรับ ได้นาน (วัน)
มูลฝอยอินทรีย์	55.72	55.72	300	0.1857	0.48	2
มูลฝอยรีไซเคิล	30.24	30.24	200	0.1512	0.48	3
มูลฝอยทั่วไป	13.36	13.36	150	0.0891	0.48	5
มูลฝอยอันตราย	0.21	0.21	150 <sup>3)</sup>	0.0014	0.24	171
มูลฝอยติดเชื้อ	0.47	0.47	150 <sup>3)</sup>	0.0031	0.24	77
<b>รวม</b>	<b>100</b>	<b>100.00</b>	<b>-</b>	<b>0.4305</b>	<b>2.16</b>	

ที่มา : <sup>1)</sup> รายงานผลการดำเนินงานโครงการส่งเสริมและพัฒนาประสิทธิภาพการบริหารจัดการสถานที่กำจัดขยะมูลฝอยให้ถูกต้องเป็นไปตามหลักวิชาการ ประจำปีงบประมาณ พ.ศ. 2565 สำนักงานสิ่งแวดล้อมและควบคุมมลพิษที่ 15

<sup>2)</sup> การออกแบบระบบท่ออาคารและสิ่งแวดล้อมอาคาร เล่ม 2, เกียรติศักดิ์ อุดมสินโรจน์, 2539

<sup>3)</sup> เทียบเคียงความหนาแน่นกับขยะทั่วไป

ผู้รับเหมาจะจัดให้มีถังขยะขนาด 240 ลิตร จำนวน 8 ถัง แยกเป็นถังขยะอินทรีย์ ถังขยะรีไซเคิล ถังขยะทั่วไป อย่างละ 2 ถัง และถังขยะอันตราย ถังขยะติดเชื้อ จำนวน 1 ถัง ดังนั้น โครงการสามารถรองรับมูลฝอยอินทรีย์ มูลฝอยรีไซเคิล มูลฝอยทั่วไป มูลฝอยอันตราย และมูลฝอยติดเชื้อ ได้ประมาณ 2 วัน 3 วัน 5 วัน 171 วัน และ 77 วัน ตามลำดับ สำหรับถังขยะของโครงการจะมีฝาปิดมิดชิดป้องกันน้ำฝนและการส่งกลิ่น โดยเมื่อเสร็จงานก่อสร้างในแต่ละวันผู้รับเหมาจะกำหนดให้คนงานทำความสะอาดพื้นที่บ้านพักคนงานและนำมูลฝอยจากที่พักมูลฝอยรวมชั่วคราวในพื้นที่บ้านพักคนงานใส่ถุงพร้อมมัดปากถุงให้เรียบร้อยก่อนนำไปไว้ที่พักมูลฝอยรวม โดยผู้รับเหมาโครงการจะประสานงานให้รถเก็บขนมูลฝอยของหน่วยงานท้องถิ่นเข้ามาดำเนินการเก็บขนมูลฝอยและนำไปกำจัดต่อไป

### 2.12.7 ไฟฟ้า

ผู้รับเหมาก่อสร้างจะดำเนินการขอใช้ไฟฟ้าจากการไฟฟ้าส่วนภูมิภาค จังหวัดภูเก็ต เพื่อใช้ในกิจกรรมการก่อสร้าง ซึ่งประกอบด้วย

- การใช้ไฟฟ้าสำหรับกิจกรรมการก่อสร้าง ได้แก่ การต่อเชื่อม สำหรับเครื่องจักรกลและอุปกรณ์ก่อสร้างต่างๆ และไฟฟ้าแสงสว่าง เป็นต้น
- การใช้ไฟฟ้าสำหรับคนงานก่อสร้าง ได้แก่ ไฟฟ้าแสงสว่าง และเครื่องใช้ไฟฟ้าต่างๆ เป็นต้น

### 2.12.8 ระบบจราจรและคมนาคม

การขนส่งวัสดุในช่วงก่อสร้างเข้าสู่โครงการจะใช้ทางหลวงแผ่นดินหมายเลข 4030 ตอน กลาง-หาดราไวย์ เป็นเส้นทางหลัก เพื่อขนส่งวัสดุก่อสร้าง โดยการส่งจะมีจำนวนเฉลี่ยสูงสุดประมาณวันละ 15 เที่ยว (ช่วงที่มีการขนส่งสูงสุด) โครงการจะกำหนดเวลาของรถขนส่งวัสดุและอุปกรณ์ก่อสร้าง สำหรับช่วงเวลาในการขนส่งวัสดุก่อสร้าง ระยะเวลาการขนส่งในช่วงเวลา 9.00-16.00 น. ในวันจันทร์ถึงวันเสาร์ โดยโครงการจะหลีกเลี่ยงการขนส่งในช่วงชั่วโมงเร่งด่วน เช่น ช่วงเช้า 07.00-09.00 น. และช่วงเย็น 16.00-18.00 น. หลังจากเวลา 18.00 น. เป็นต้นไป หากมีความจำเป็นต้องมีการขนส่ง ได้แก่ รถขนส่ง



คอนกรีตผสมเสร็จ เป็นต้น โครงการจะแจ้งให้ผู้ที่เกี่ยวข้องอยู่ใกล้เคียงทราบล่วงหน้าอย่างน้อย 3 วัน และขอ อนุญาตไปยังเจ้าพนักงานจราจร โดยจะจัดให้มีแสงสว่างอย่างเพียงพอ สำหรับวันอาทิตย์และวันหยุด นักชัตกฤษจะหยุดดำเนินการขนส่งวัสดุก่อสร้างเช่นกัน

สำหรับเส้นทางการขนส่งวัสดุโครงการจะหลีกเลี่ยงการใช้เส้นทางในเขตเมืองที่มีสภาพการจราจร คับคั่ง พร้อมทั้งได้จัดให้มีที่สำหรับล้างล้อรถบริเวณทางเข้า-ออกพื้นที่ก่อสร้าง เพื่อป้องกันฝุ่นละอองและ โคลนที่ติดมากับล้อรถ และจัดคนงานไว้คอยอำนวยความสะดวกในการจราจรเข้า-ออกโครงการ

### 2.12.9 ระบบป้องกันอัคคีภัยและความปลอดภัย

ระบบป้องกันอัคคีภัยและความปลอดภัยในระหว่างการก่อสร้าง โครงการจะร่วมกับบริษัท ผู้รับเหมาก่อสร้าง คอยควบคุมในการปฏิบัติงานของคณงานก่อสร้างให้มีประสิทธิภาพและลดการเกิด อุบัติเหตุในการทำงาน รวมทั้งเพื่อความปลอดภัยของผู้พักอาศัยรอบโครงการ โครงการจึงได้จัดให้มี มาตรการ ดังนี้

#### 1. พื้นที่ก่อสร้าง/พื้นที่อันตราย

- 1.1 จัดให้มีเจ้าหน้าที่รับผิดชอบในเรื่องการดูแลความปลอดภัยในการก่อสร้าง
- 1.2 ติดตั้งแนวรั้วหรือทำการปิดกั้นพื้นที่อันตราย
- 1.3 ติดเครื่องหมายแจ้งเตือน “พื้นที่อันตราย”
- 1.4 ห้ามพนักงาน หรือบุคคลที่ไม่เกี่ยวข้องเข้าพื้นที่อันตราย
- 1.5 จัดหาอุปกรณ์ป้องกันความปลอดภัยส่วนบุคคล เช่น หมวกนิรภัย รองเท้าบูท แวนตา และถุงมือ เป็นต้น

#### 2. นั่งร้าน

- 2.1 จัดให้มีค้ำยันยึดนั่งร้านให้พอเพียง และแผ่นโลหะรองรับฐานนั่งร้านอย่างเหมาะสม
- 2.2 ตรวจสอบนั่งร้านก่อนการใช้งาน หรือทุกๆ สัปดาห์
- 2.3 ติดตั้งเครื่องหมายนั่งร้านที่ผ่านการตรวจสอบ ส่วนนั่งร้านที่ไม่ผ่านการตรวจสอบให้ติดป้ายสีแดงระบุ “ห้ามใช้งาน” ให้ชัดเจน และทำการแก้ไข

#### 3. เครื่องมือในการก่อสร้าง

- 3.1 ต้องได้รับการดูแลรักษาให้อยู่ในสภาพที่ใช้งานได้
- 3.2 เครื่องมือที่ชำรุดเสียหายห้ามนำไปใช้งาน

#### 4. เครื่องจักรในการก่อสร้าง

- 4.1 ต้องได้รับการดูแลรักษาให้อยู่ในสภาพที่ใช้งานได้
- 4.2 เครื่องจักรที่ชำรุดเสียหายห้ามใช้งาน
- 4.3 ทำการตรวจสอบสภาพเครื่องจักรก่อนการใช้งานทุกครั้ง

## 5. การป้องกันอัคคีภัย

- 5.1 ต้องติดตั้งถังดับเพลิงให้เพียงพอในพื้นที่ก่อสร้าง และติดตั้งถังดับเพลิงในพื้นที่เสี่ยง
- 5.2 ต้องให้คำแนะนำกับเจ้าหน้าที่ทุกคนถึงวิธีการใช้ถังดับเพลิงอย่างถูกต้อง
- 5.3 ต้องเคลื่อนย้ายวัสดุที่เป็นเชื้อเพลิงออกจากพื้นที่ที่มีการเชื่อม
- 5.4 ต้องเก็บวัสดุไวไฟไว้เป็นสัดส่วน พร้อมติดป้ายแจ้งเตือนให้ชัดเจน
- 5.5 ห้ามไม่ให้สูบบุหรี่ในพื้นที่ก่อสร้าง เว้นแต่ในบริเวณที่จัดเตรียมไว้ให้ พร้อมทั้งให้มีป้ายอนุญาตติดแสดงไว้

## 6. สารอันตรายในการก่อสร้าง

- 6.1 เก็บให้น้อยที่สุด
- 6.2 ต้องปิดล็อกหรือล็อกรั้วป้องกัน
- 6.3 ติดตั้งป้ายแจ้งเตือนสารอันตราย
- 6.4 ติดตั้งป้าย “ห้ามสูบบุหรี่” ในพื้นที่เก็บวัสดุไวไฟ
- 6.5 ติดตั้งถังดับเพลิง ที่เหมาะสมกับสารนั้นๆ
- 6.6 ต้องทึ่กษณะบรรจุสารอันตรายที่ใช้หมดแล้วทันที และต้องกำจัดทิ้งอย่างปลอดภัยโดยหน่วยราชการที่ได้รับอนุญาต
- 6.7 ต้องไม่ทิ้งสารอันตรายลงพื้นดินหรือแหล่งน้ำโดยเด็ดขาด

## 7. การเชื่อมโลหะด้วยไฟฟ้า

- 7.1 อุปกรณ์ที่ใช้เชื่อมต้องอยู่ในสภาพที่ดีพร้อมใช้งาน และได้รับการใช้งานที่เหมาะสม
- 7.2 ตรวจสอบสายไฟสม่ำเสมอเพื่อมั่นใจว่าฉนวนยังอยู่ในสภาพที่สมบูรณ์
- 7.3 ช่างเชื่อมต้องสวมเครื่องป้องกันใบหน้าและดวงตา ถุงมือที่ใช้ในงานเชื่อม
- 7.4 ติดตั้งเครื่องป้องกันประกายไฟจากการเชื่อม

## 8. การตัดโลหะด้วยแก๊ส

- 8.1 ต้องสวมเครื่องป้องกันส่วนบุคคล
- 8.2 ต้องตั้งถังแก๊ส ถังแก๊สในแนวตั้ง
- 8.3 ตรวจสอบเครื่องมือก่อนการใช้งาน
- 8.4 ต้องเปลี่ยนสายยางที่แตกหรือชำรุดทันที
- 8.5 ต้องป้องกันประกายไฟหรือโลหะที่ถูกล้อม ตกลงไปที่อุปกรณ์หรือวัตถุที่ไหม้ไฟได้
- 8.6 ต้องจัดเตรียมถังดับเพลิงไว้บริเวณใกล้เคียงพร้อมใช้งานหากเกินไฟไหม้
- 8.7 จัดให้มีห้องปฐมพยาบาลและเจ้าหน้าที่ดูแล

## 2.13 การปรับพื้นที่

สภาพพื้นที่ของโครงการเป็นพื้นราบ โครงการได้มีการขุดดิน ถมดิน เพื่อปรับระดับพื้นที่ก่อสร้าง และชั้นใต้ดินของอาคาร ดังนั้น จึงมีการขุดดินและถมดิน ซึ่งมีรายละเอียดดังนี้

### 1) ปริมาณดินขุดและถมดิน

ปริมาณดินขุด พื้นที่ขุดดิน 2,302.86 ตารางเมตร ปริมาตรดินขุดทั้งหมด 4,669.84 ลูกบาศก์เมตร มีระดับความลึกสูงสุด 2.10 เมตร

ปริมาณดินถม พื้นที่ถมดิน 3,227.24 ตารางเมตร ปริมาตรดินถมทั้งหมด 4,588.47 ลูกบาศก์เมตร มีระดับการถมสูงสุด 1.50 เมตร

ทั้งนี้ สำหรับดินที่เหลือปริมาตร 81.37 ลูกบาศก์เมตร โครงการจะทำการเคลื่อนย้ายดินนำมากองไว้บนโฉนดที่ดินเลขที่ 123167 เลขที่ดิน 502 เป็นกรรมสิทธิ์ของบริษัท ภูเก็ตไนน์ เรียวเลอเทท ดีเวลลอปเม้นท์ จำกัด (เจ้าของเดียวกัน) ซึ่งอยู่ใกล้เคียงพื้นที่โครงการ ห่างจากพื้นที่โครงการ ประมาณ 60 เมตร โดยมีการควบคุมการทิ้งกองที่ดินให้อยู่ในความเป็นระเบียบ สะอาด และไม่ก่อความเดือดร้อนแก่ที่ดินแปลงข้างเคียง หากเกิดความเสียหายใดๆ ทางบริษัท ภูเก็ตไนน์ เรียวเลอเทท ดีเวลลอปเม้นท์ จำกัด จะเป็นผู้รับผิดชอบดูแลทั้งหมด โดยจะทำการขนย้ายด้วยรถบรรทุก 6 ล้อ ขนาด 6 ลูกบาศก์เมตร จำนวน 2 คัน ทำการขนย้ายประมาณ 5 เที่ยว/วัน/คัน ดังนั้น จะต้องขนย้ายประมาณ 1 วัน

ผังแสดงตำแหน่งขุดดิน-ถมดิน แสดงดังรูปที่ 2-82 และรูปที่ 2-83 รูปตัดการขุดดิน-ถมดินของโครงการ แสดงดังรูปที่ 2-84 และตำแหน่งกองดิน แสดงดังรูปที่ 2-85

### 2) ขั้นตอนและวิธีการก่อสร้างฐานราก และชั้นใต้ดิน

สำหรับพื้นที่งานขุดดินจะดำเนินการเป็นขั้นตอน คือ

1. การขุดดินโดยการเปิดหน้าดินเป็นส่วนๆ ตามขั้นตอนการทำงานของงานการปรับพื้นที่และการก่อสร้างอาคาร จากนั้นจะนำมาปรับถมจัดภูมิสถาปัตยกรรมภายในพื้นที่โครงการบางส่วน

2. ทำการกลบดินกลับ

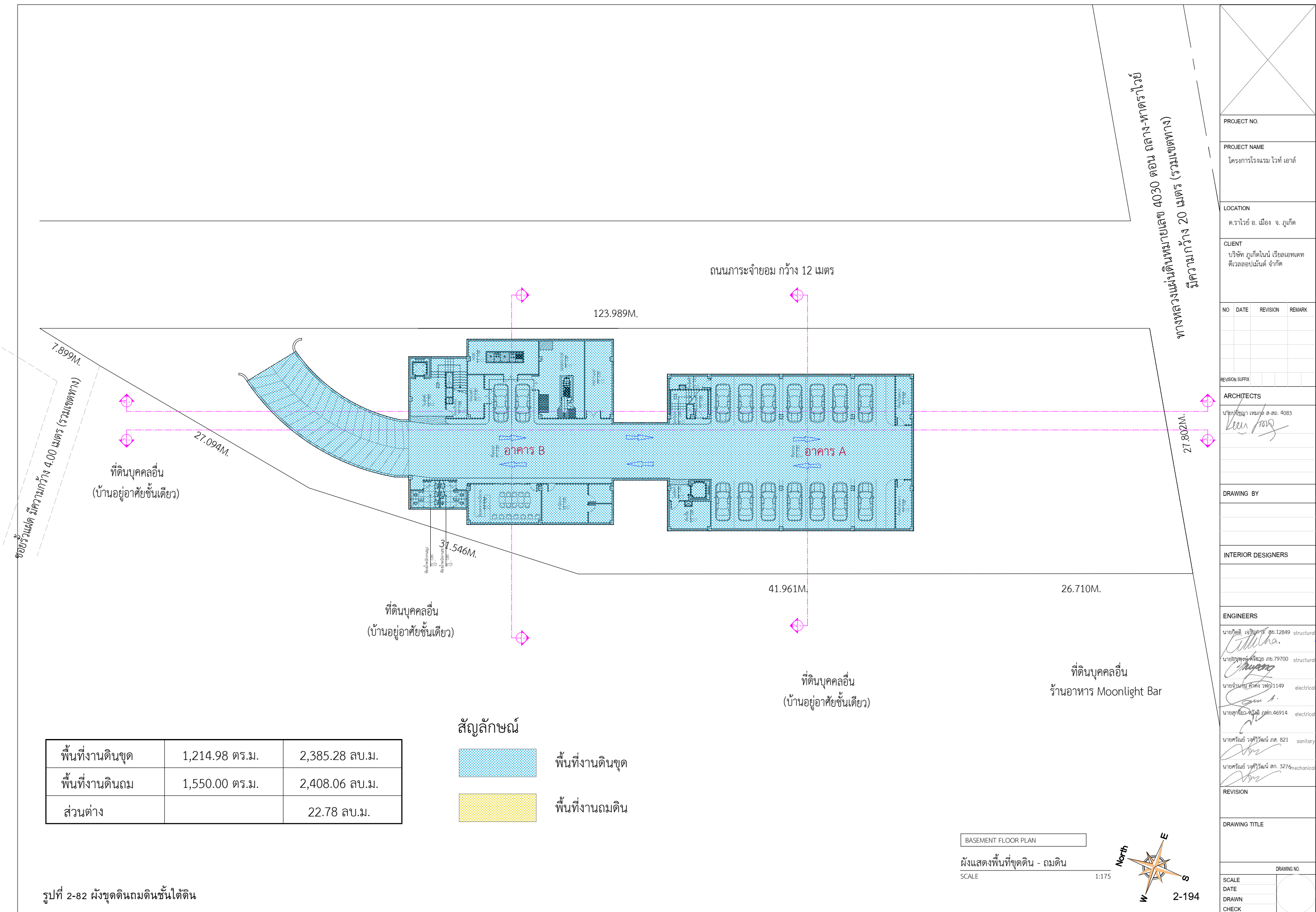
3. ทำการบดอัดดิน

### 3) การขุดและถมดินตามพระราชบัญญัติขุดดินและถมดิน พ.ศ.2543

พื้นที่ขุดดิน 2,302.86 ตารางเมตร ปริมาตรดินขุดทั้งหมด 4,669.84 ลูกบาศก์เมตร มีระดับความลึกสูงสุด 2.10 เมตร เป็นไปตามพระราชบัญญัติขุดดินและถมดิน พ.ศ. 2543 ระบุว่า

**หมวด 2 การขุดดิน มาตรา 17** ผู้ใดประสงค์จะทำการขุดดินโดยมีความลึกจากระดับพื้นดินเกินสามเมตร หรือมีพื้นที่ปากบ่อดินเกินหนึ่งหมื่นตารางเมตร หรือมีความลึก หรือพื้นที่ตามที่เจ้าพนักงานท้องถิ่นประกาศกำหนด ให้แจ้งต่อเจ้าพนักงานท้องถิ่นตามแบบที่เจ้าพนักงานท้องถิ่นกำหนด

ดังนั้น การขุดดินในพื้นที่โครงการ จึงไม่เข้าข่ายต้องแจ้งต่อเจ้าพนักงานท้องถิ่นตามแบบที่เจ้าพนักงานท้องถิ่นกำหนด










สัญลักษณ์



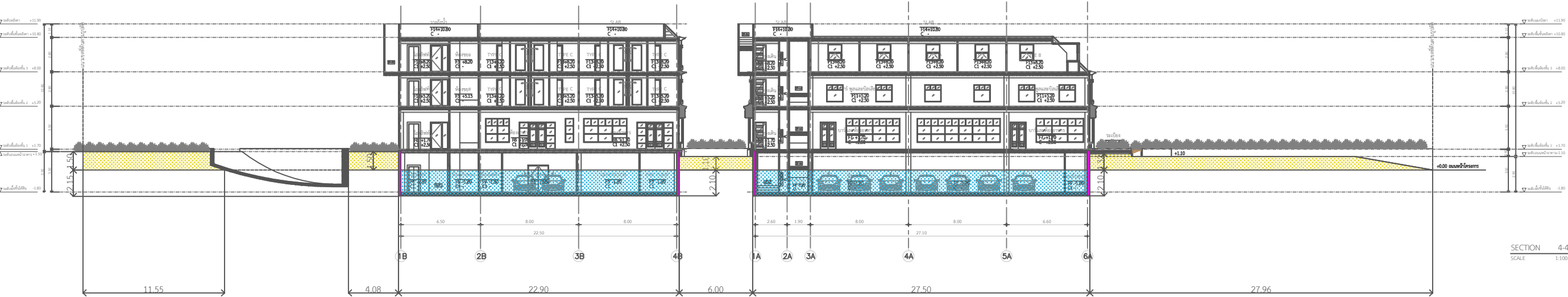
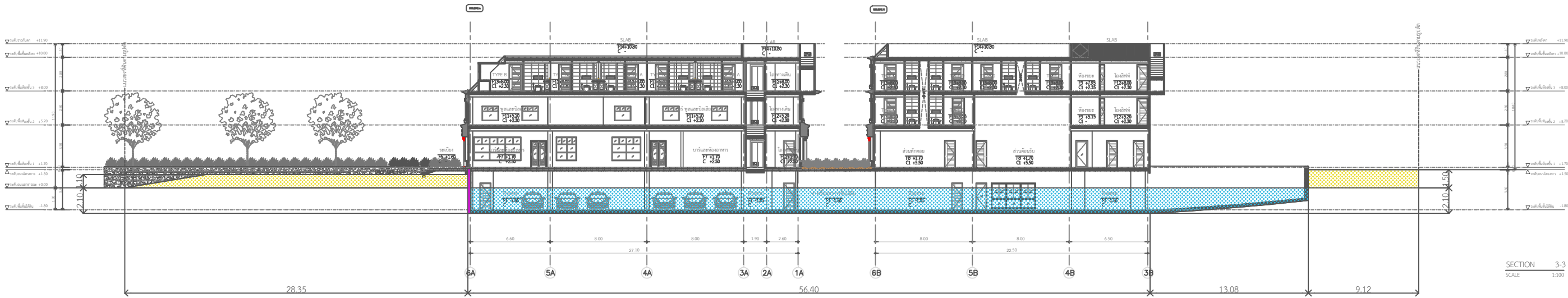
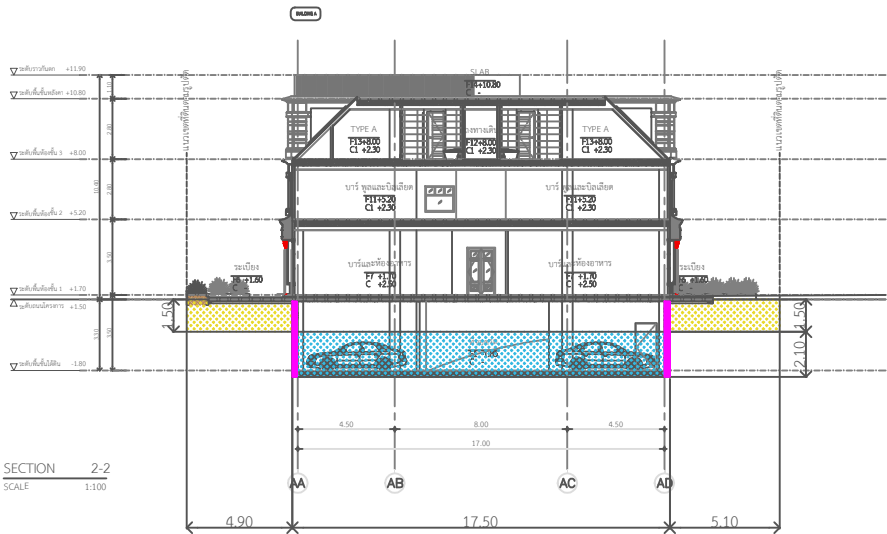
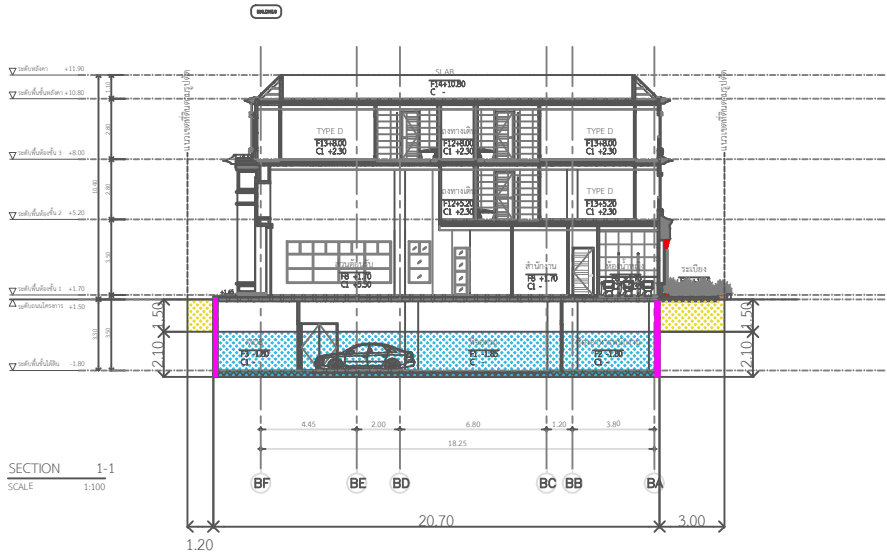
พื้นที่งานดินชุด



พื้นที่งานถมดิน



แนวกำแพงกันดิน



PROJECT NO.			
PROJECT NAME			
โครงการโรงแรม ไวท์ เอส			
LOCATION			
ตราไวท์ อ. เมือง จ. อุบลราชธานี			
CLIENT			
บริษัท ภูเก็ตไนน์ เรสซิเดนซ์ จำกัด			
NO	DATE	REVISION	REMARK
REVISION SUMMARY			
ARCHITECTS			
นายวิชาญ เหมแก้ว ส.ศ. 4083			
DRAWING BY			
INTERIOR DESIGNERS			
ENGINEERS			
นายวิชาญ เหมแก้ว ส.ศ. 12849 structural			
นายวิชาญ เหมแก้ว ส.ศ. 79700 structural			
นายวิชาญ เหมแก้ว ส.ศ. 1149 electrical			
นายวิชาญ เหมแก้ว ส.ศ. 46914 electrical			
นายวิชาญ เหมแก้ว ส.ศ. 821 sanitary			
นายวิชาญ เหมแก้ว ส.ศ. 3276 mechanical			
REVISION			
DRAWING TITLE			
DRAWING NO.			
SCALE			
DATE			
DRAWN			
CHECK			



รูปที่ 2-85 เส้นทางเดินดินจากพื้นที่โครงการมายังพื้นที่กองดิน

ที่มา : ปรับปรุงจาก [http:// www.Google Earth.co.th](http://www.Google Earth.co.th) และการสำรวจภาคสนาม, มิถุนายน 2567

พื้นที่ถมดิน 3,227.24 ตารางเมตร ปริมาตรดินถมทั้งหมด 4,588.47 ลูกบาศก์เมตร มีระดับการถมสูงสุด 1.50 เมตร เป็นไปตามพระราชบัญญัติขุดดินและถมดิน พ.ศ.2543 ระบุว่า

**หมวด 3 การถมดิน มาตรา 26** ผู้ใดประสงค์จะทำการถมดินโดยมีความสูงของเนินดินเกินกว่าระดับที่ดินต่ำเจ้าของที่ดินข้างเคียง และมีพื้นที่ของเนินดินไม่เกินสองพันตารางเมตร หรือมีพื้นที่ตามที่ดินต่ำเจ้าของที่ดินข้างเคียงหรือบุคคลอื่นพื้นที่ที่เจ้าพนักงานท้องถิ่นประกาศกำหนดตามวรรคหนึ่งต้องไม่เกินสองพันตารางเมตร การถมดินที่มีพื้นที่เกินสองพันตารางเมตร หรือมีพื้นที่เกินกว่าที่เจ้าพนักงานท้องถิ่นประกาศกำหนดตามวรรคหนึ่ง นอกจากจะต้องจัดให้มีการระบายน้ำตามวรรคหนึ่ง ต้องแจ้งการถมดินนั้นต่อเจ้าพนักงานท้องถิ่นตามแบบที่เจ้าพนักงานท้องถิ่นกำหนด

ดังนั้น การถมดินในพื้นที่โครงการเข้าข่ายต้องจัดให้มีการระบายน้ำเพียงพอที่จะไม่ก่อให้เกิดความเดือดร้อนแก่เจ้าของที่ดินข้างเคียงหรือบุคคลอื่น

กรณีการขุดดินที่เข้าข่ายตามกฎหมายกำหนดต้องแจ้งต่อเจ้าพนักงานท้องถิ่น และตามมาตรา 5 แห่งพระราชบัญญัตินี้ได้กำหนดว่า พระราชบัญญัตินี้มิให้ใช้บังคับแก่การขุดดินและถมดินซึ่งกระทำโดยอาศัยอำนาจตามกฎหมายอื่นที่ได้กำหนดมาตรการในการป้องกันอันตรายไว้ตามกฎหมายนั้นแล้ว การ



กำหนดข้อยกเว้นดังกล่าวก็เพื่อเป็นการลดความซ้ำซ้อนในการปฏิบัติตามกฎหมายในกรณีที่ได้มีกฎหมายเฉพาะที่ได้กำหนดมาตรการในการป้องกันอันตรายในการขุดดินและถมดินไว้แล้วในขั้นตอนการอนุญาตตามกฎหมายนั้นๆ ซึ่งเจ้าพนักงานท้องถิ่นจะต้องพิจารณาข้อเท็จจริงเป็นกรณีไป เช่น กรณีการขุดดินเพื่อการก่อสร้างอาคารซึ่งต้องได้รับอนุญาตให้ก่อสร้างตามกฎหมายว่าด้วยการควบคุมอาคาร ซึ่งมีการกำหนดมาตรการในการพังทลายของดินหรือสิ่งก่อสร้างไว้แล้ว โดยมีการออกแบบและควบคุมการก่อสร้างโดยผู้ประกอบวิชาชีพวิศวกรรมควบคุมตามกฎหมายว่าด้วยวิศวกร ถือเป็นกรณีได้รับการยกเว้นตามมาตรา 5 แห่งพระราชบัญญัตินี้ โดยเจ้าหน้าที่ท้องถิ่นจะพิจารณาเป็นรายๆ ไป (หนังสือที่ มท. 0710/9987 เรื่อง ขอรื้อเกี่ยวกับการก่อสร้างอาคารที่มีชั้นใต้ดินต้องขออนุญาตขุดดินและถมดินตามพระราชบัญญัติการขุดดินและถมดิน พ.ศ. 2543 แสดงดังภาคผนวก ข)

ในการป้องกันดินพังและป้องกันการชะล้างพังทลายของดิน ในการป้องกันดินพังและป้องกันการชะล้างพังทลายของดิน โครงการจัดให้มีกำแพงกันดินซึ่งออกแบบตามหลักวิศวกรรม ดังนี้

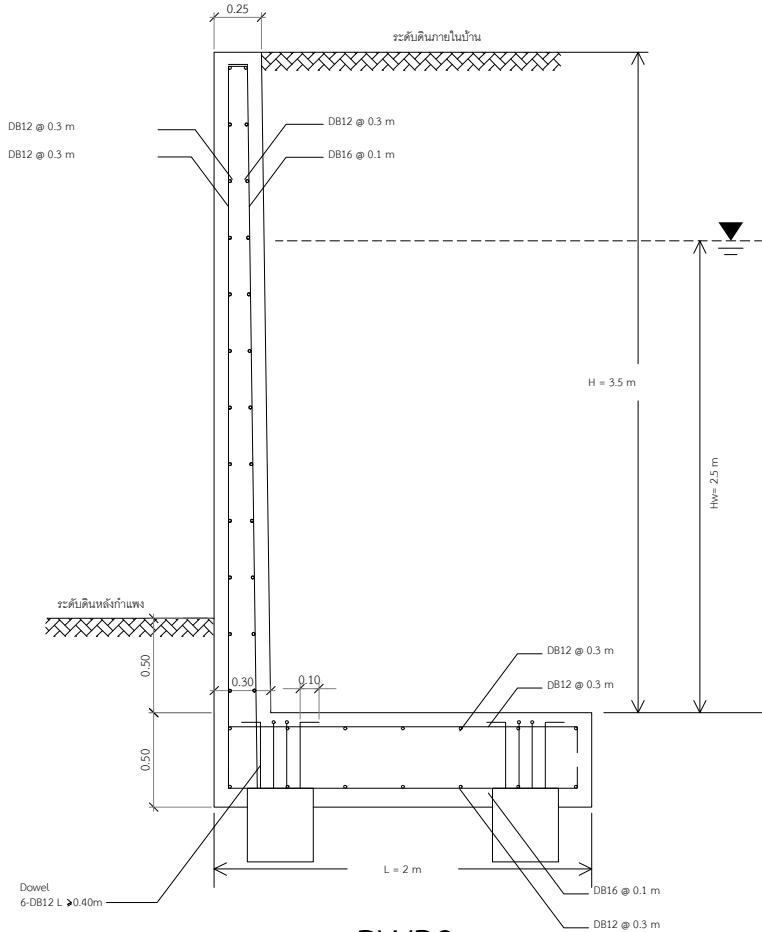
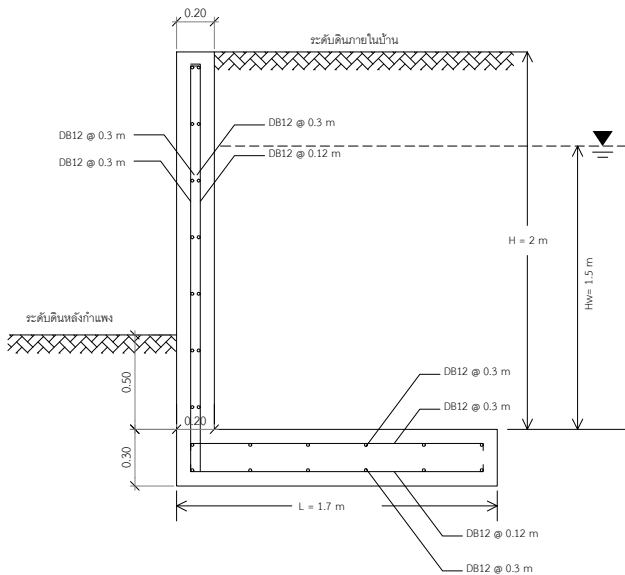
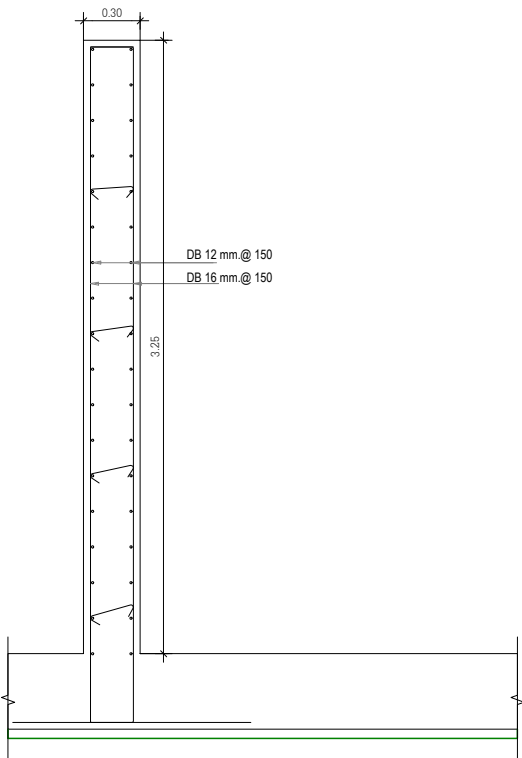
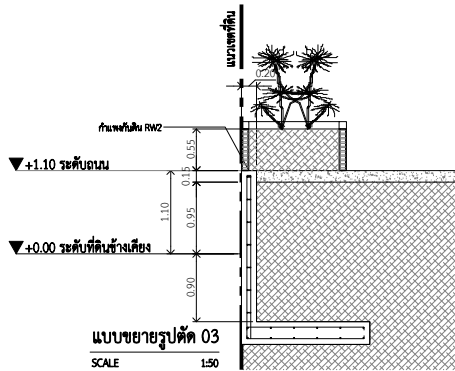
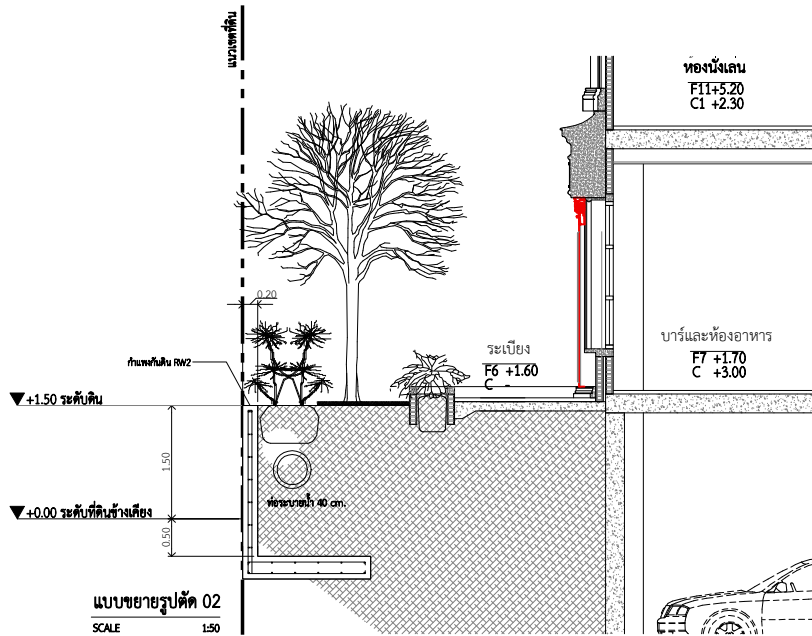
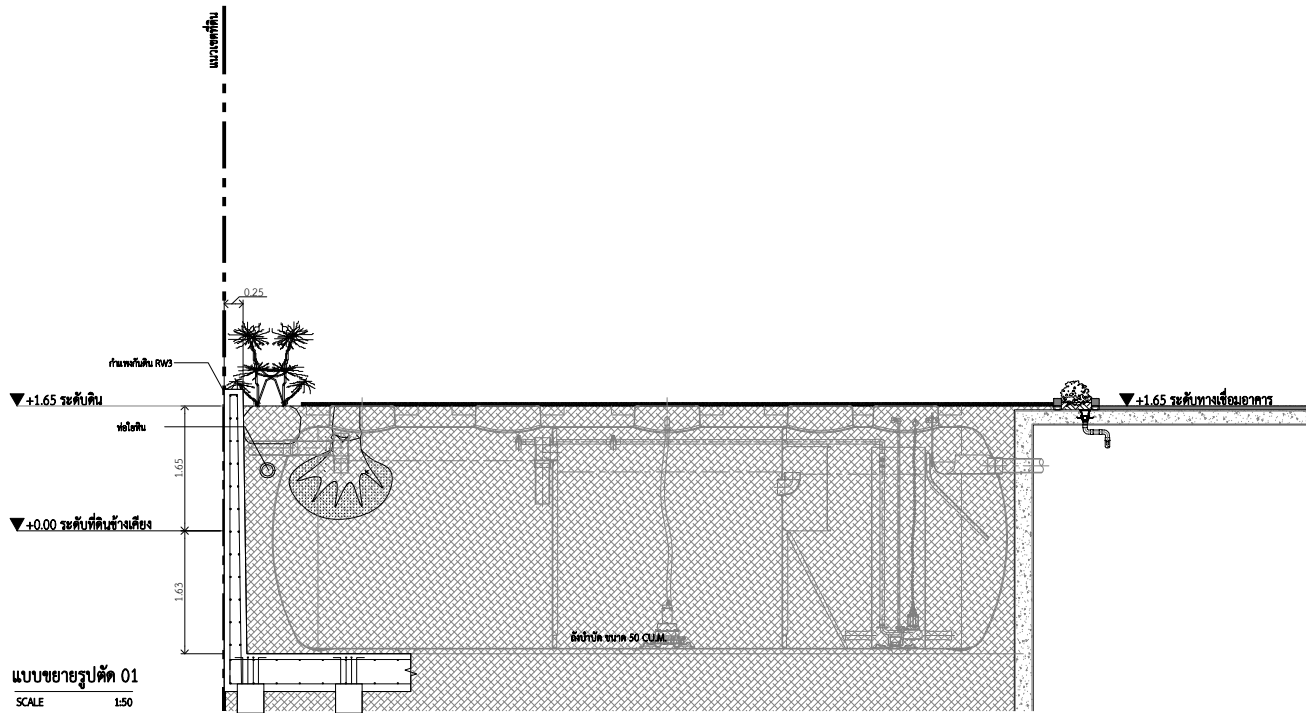
1. กำแพงกันดิน RW1/W1 ขนาดความสูง 3.25 เมตร บริเวณแนวอาคารชั้นใต้ดิน และแนวทางเชื่อมระหว่างอาคารชั้นใต้ดิน
2. กำแพงกันดิน RW2 ขนาดความสูง 2.00 เมตร บริเวณแนวเขตที่ดินด้านทิศตะวันตก
3. กำแพงกันดิน RW3 ขนาดความสูง 3.50 เมตร บริเวณแนวเขตที่ดินด้านทิศตะวันตก และด้านทิศเหนือ

ผังแสดงแนวกำแพงกันดินและระดับดิน แสดงดังรูปที่ 2-86 รูปตัดกำแพงกันดินและแบบขยายกำแพงกันดิน แสดงดังรูปที่ 2-87

ทั้งนี้ โครงการได้ออกแบบให้มีจุดเชื่อมบริเวณทางเดินชั้นที่ 1 และทางเดินรถชั้นใต้ดิน โดยออกแบบให้มีการแยกโครงสร้างอาคารอย่างชัดเจนตั้งแต่วิธีการก่อสร้าง และถูกใช้ประโยชน์เป็นทางเดิน ทางเดินรถ เท่านั้น นอกจากนี้ โครงการได้ออกแบบเพื่อรองรับในกรณีแผ่นดินไหวซึ่งได้เว้นช่องว่างระหว่างอาคารบริเวณจุดเชื่อม โดยใช้ชุดด้วยการยิงโฟม หนา 10 เซนติเมตร เพื่อคั่นระหว่างโครงสร้างอาคารดังกล่าวเพื่อรองรับการเคลื่อนที่ของอาคารในกรณีเกิดแผ่นดินไหว แบบขยายแยกโครงสร้าง และรูปตัดแยกโครงสร้าง แสดงดังรูปที่ 2-88



รูปที่ 2-86 ผังแสดงแนวกำแพงกันดินและระดับดิน



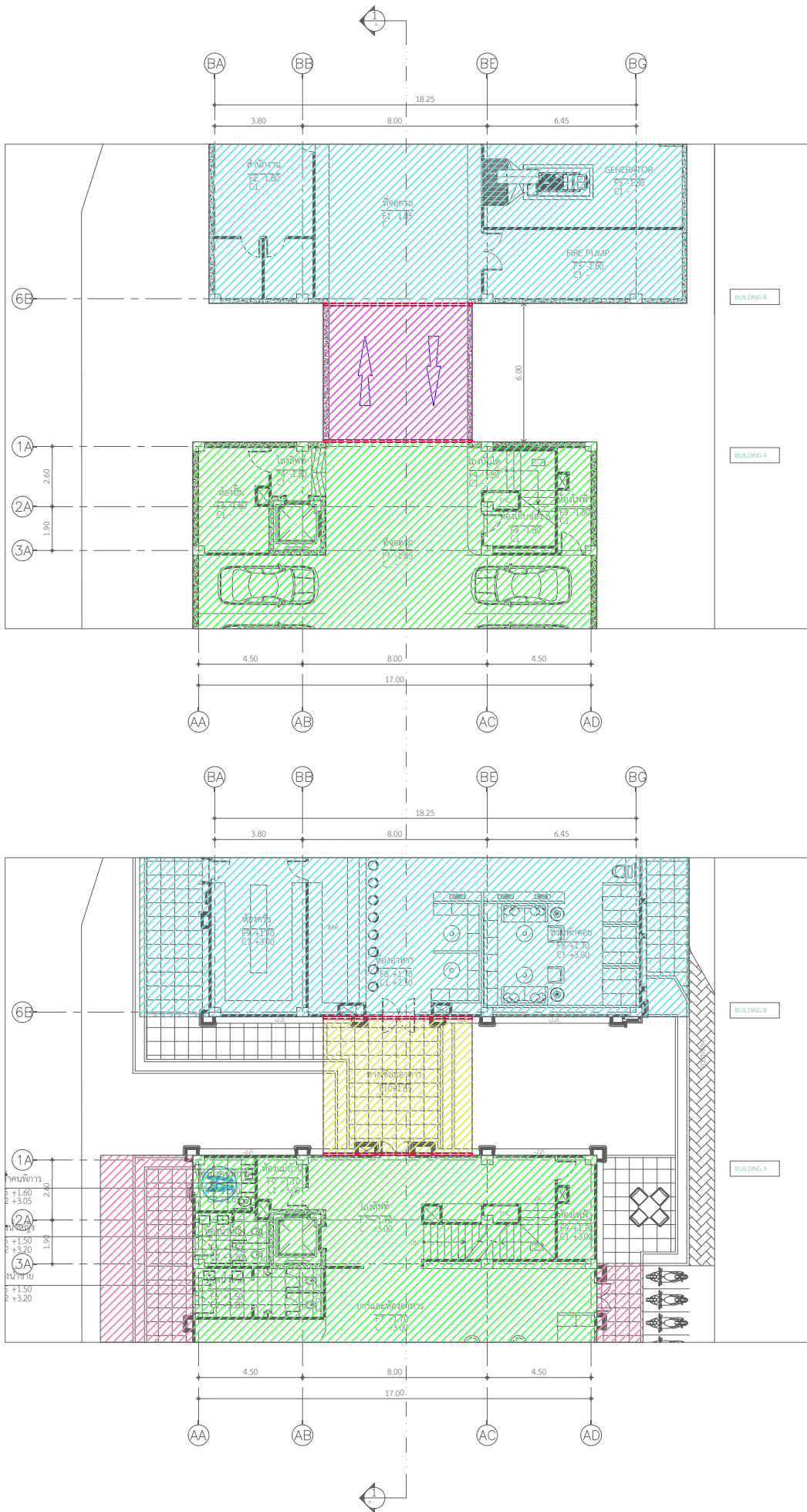
RW1/W1

RW2

RWP3

แบบขยายกำแพงกันดิน  
SCALE 1:20

PROJECT NO.			
PROJECT NAME			
โครงการโรงแรม ภูเก็ต			
LOCATION			
ตราไวซ์ อ. เมือง จ. ภูเก็ต			
CLIENT			
บริษัท ภูเก็ตไนน์ เรียลเอสเตท ดีเวลลอปเม้นต์ จำกัด			
NO	DATE	REVISION	REMARK
REVISION SUFFIX			
ARCHITECTS			
นายวิชาญ เหมแก้ว ส.ส. 4083			
DRAWING BY			
INTERIOR DESIGNERS			
ENGINEERS			
นายศักดิ์ เจริญสาร ส.ย.12849 structural			
นายบุญส่ง ศรีสุข อย.79700 structural			
นายจันทน์ ชัยคง อย.1149 electrical			
นายสุกัญญา พันธ์ อย.46914 electrical			
นายศรีนัย วงศ์วิวัฒน์ ส.ส. 821 sanitary			
นายศรีนัย วงศ์วิวัฒน์ ส.ก. 3276mechanical			
REVISION			
DRAWING TITLE			
DRAWING NO.			
SCALE	DATE	CHECK	
DRAWN	CHECK		



แนวเว้นร่อง 10 cm. อุดด้วยการยิงโฟม

- ขอบเขตเทพื้นทางระหว่างอาคาร (RC)
- ขอบเขตเทพื้นอาคาร A (RC)
- ขอบเขตเทพื้นอาคาร B (RC)

BASEMENT FLOOR PLAN

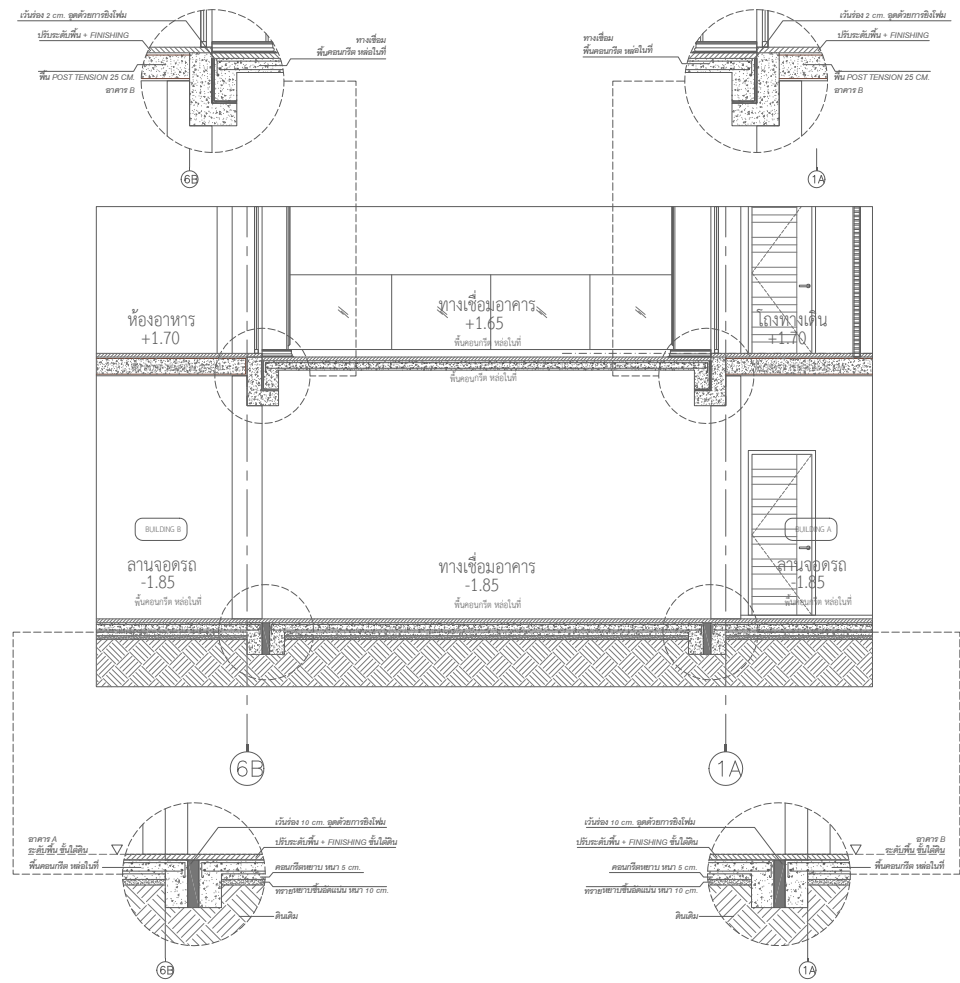
แบบขยายแยกโครงสร้างอาคาร  
SCALE 1:125

แนวเว้นร่องยิงโฟม

- ขอบเขตเทพื้นทางระหว่างอาคาร (RC)
- ขอบเขตเทพื้นอาคาร A (POST TENSION)
- ขอบเขตเทพื้นอาคาร B (POST TENSION)
- ขอบเขตเทพื้นอาคาร A (POST TENSION) DROP 5 CM

GROUND FLOOR PLAN

แบบขยายแยกโครงสร้างอาคาร  
SCALE 1:125



รูปตัดขยายการแยกโครงสร้างอาคาร  
SCALE 1:50

PROJECT NO.

PROJECT NAME

โครงการโรงแรม ไวท์ เฮาส์

LOCATION

ตราไวท์ อ. เมือง จ. อุบลราชธานี

CLIENT

บริษัท ภูเก็ตไนน์ เรียลเอสเตท  
ดีเวลลอปเม้นท์ จำกัด

NO DATE REVISION REMARK

REVISION SUFFIX

ARCHITECTS

นายวิชาญ เหมกุล ส.ส. 4083

DRAWING BY

INTERIOR DESIGNERS

ENGINEERS

นายวิชาญ เหมกุล ส.ส. 4083 structural

นายวิชาญ เหมกุล ส.ส. 4083 structural

นายวิชาญ เหมกุล ส.ส. 4083 electrical

นายวิชาญ เหมกุล ส.ส. 4083 electrical

นายวิชาญ เหมกุล ส.ส. 4083 sanitary

นายวิชาญ เหมกุล ส.ส. 4083 mechanical

REVISION

DRAWING TITLE

DRAWING NO.

SCALE

DATE

DRAWN

CHECK

บทที่ 3

สภาพสิ่งแวดล้อมปัจจุบัน

---



## บทที่ 3

### สภาพสิ่งแวดล้อมปัจจุบัน

การศึกษาสภาพแวดล้อมปัจจุบันบริเวณใกล้เคียงพื้นที่โครงการเพื่อใช้ในการประเมินผลกระทบสิ่งแวดล้อมของโครงการ โดยมีหัวข้อการศึกษาครอบคลุมตามแนวทางการจัดทำรายงานการวิเคราะห์ผลกระทบสิ่งแวดล้อมมีเนื้อหาครอบคลุม 4 ด้าน ได้แก่ ทรัพยากรสิ่งแวดล้อมทางกายภาพ (Physical Resource) ทรัพยากรสิ่งแวดล้อมทางชีวภาพ (Biological Resource) คุณค่าการใช้ประโยชน์ของมนุษย์ (Human Use of Value) และคุณค่าต่อคุณภาพชีวิต (Quality of Life)

การศึกษาสภาพแวดล้อมในปัจจุบันของโครงการและบริเวณใกล้เคียงโดยรอบ ประกอบไปด้วย การรวบรวมข้อมูลปฐมภูมิ จากการสำรวจภาคสนาม ได้แก่ การสำรวจสภาพพื้นที่โครงการ การสำรวจแบบสอบถามทางเศรษฐกิจสังคม ผลกระทบสิ่งแวดล้อมปัจจุบันของชุมชน และความคิดเห็นของประชาชนต่อโครงการ เป็นต้น และการรวบรวมข้อมูลทุติยภูมิ ได้แก่ การรวบรวมข้อมูลจากหน่วยงานราชการและเอกชนที่เกี่ยวข้อง ข้อมูลที่สำรวจรวบรวมได้ จะใช้เป็นข้อมูลพื้นฐานประกอบการประเมินผลกระทบสิ่งแวดล้อมที่อาจเกิดขึ้นจากโครงการ ดังรายละเอียดต่อไปนี้

#### 3.1 ทรัพยากรกายภาพ

##### 3.1.1 สภาพภูมิประเทศ

###### 1) สภาพภูมิประเทศทั่วไปของจังหวัด

จังหวัดภูเก็ตตั้งอยู่ในภาคใต้ตอนบนของประเทศไทย ตั้งอยู่ระหว่างละติจูดที่ 7 องศา 45 ลิปดา ถึง 8 องศา 15 ลิปดาเหนือ และลองจิจูดที่ 98 องศา 15 ลิปดาถึง 98 องศา 40 ลิปดาตะวันออก มีลักษณะเป็นเกาะขนาดใหญ่ที่สุดของประเทศไทย ตั้งอยู่ทางทิศตะวันตกของภาคใต้ในทะเลอันดามัน มหาสมุทรอินเดีย ส่วนกว้างที่สุดของเกาะภูเก็ตเท่ากับ 21.3 กิโลเมตร ส่วนยาวที่สุดของเกาะภูเก็ตเท่ากับ 48.7 กิโลเมตร รวมพื้นที่ 543.034 ตารางกิโลเมตร หรือประมาณ 339,396.25 ไร่ มีเกาะบริวาร 32 เกาะ เฉพาะเกาะมีพื้นที่ 27 ตารางกิโลเมตร อยู่ห่างจากกรุงเทพมหานครตามเส้นทางหลวงแผ่นดินหมายเลข 4 และทางหลวงจังหวัดหมายเลข 402 รวมระยะทาง 867 กิโลเมตร หรือ 688 กิโลเมตร ทางอากาศ มีอาณาเขตติดต่อดังนี้

ทิศเหนือ	ติดช่องแคบปากพระ จังหวัดพังงา เชื่อมโดยสะพานเทพกระษัตรี และสะพานศรีสุนทร (ส่วนสะพานสารสิน ปัจจุบันพัฒนาเป็นแหล่งท่องเที่ยว)
ทิศตะวันออก	ติดทะเลเขตจังหวัดพังงา
ทิศใต้	ติดทะเลอันดามัน มหาสมุทรอินเดีย
ทิศตะวันตก	ติดทะเลอันดามัน มหาสมุทรอินเดีย

ลักษณะพื้นที่จังหวัดภูเก็ต มีลักษณะเป็นเกาะริมทวีป (Continental Island) และวางตัวในแนวจากทิศเหนือไปทิศใต้ เช่นเดียวกับเกาะที่มีอยู่ทั้งหมดในประเทศไทย คือ เป็นเกาะที่ตั้งอยู่ตามชายฝั่งทะเลหรือไม่ไกลแผ่นดินมากนัก จึงมีลักษณะทางธรณีวิทยาล้ำกับแผ่นดินใหญ่ที่อยู่ใกล้เคียง มีหลักฐานทางธรณีวิทยาบ่งชี้ว่าในอดีตเคยเป็นผืนแผ่นดินเดียวกับจังหวัดพังงามาก่อน แต่ต่อมาถูกทะเลตัดขาดออกไปมี

สภาพเป็นเกาะดังปัจจุบัน พื้นที่เกาะประกอบด้วย พื้นที่ลาดชันแบบภูเขา ที่ราบเชิงเขา และที่ราบต่ำ ซึ่งพื้นที่ส่วนใหญ่ร้อยละ 70 เป็นภูเขาที่ทอดยาวตามแนวเหนือใต้ ซึ่งเป็นเทือกเขาต่อเนื่องมาจากเทือกเขาตะนาวศรีมียอดเขาที่สูงที่สุด คือ ยอดเขาไม้เท้าสิบสอง สูง 529 เมตร จากระดับน้ำทะเลปานกลาง ตั้งอยู่ในพื้นที่ตำบลปาดอง อำเภอเกาะกู่ ภูเขาส่วนมากอยู่ทางด้านตะวันตกของจังหวัด ทำให้ที่ราบชายฝั่งทะเลทางด้านตะวันตกแคบ ทางทิศเหนือและด้านตะวันออกเฉียงเหนือเป็นที่ราบสูง มีคลองสายสั้นๆ ไหลลงไปที่ราบทางตอนใต้และตะวันออกมีพื้นที่ร้อยละ 30 เป็นพื้นที่ราบ ส่วนใหญ่อยู่บริเวณตอนกลางตะวันออกและชายฝั่งตะวันตกของพื้นที่ (แผนปฏิบัติการเพื่อการจัดการคุณภาพสิ่งแวดล้อมในระดับจังหวัด ประจำปีงบประมาณ พ.ศ. 2568 จังหวัดภูเก็ต) ลักษณะภูมิประเทศจังหวัดภูเก็ต แสดงดังรูปที่ 3-1

## 2) ลักษณะภูมิประเทศบริเวณโครงการ

พื้นที่โครงการตั้งอยู่ในเขตเทศบาลตำบลราไวย์ อำเภอเมืองภูเก็ต จังหวัดภูเก็ต สภาพภูมิประเทศของตำบลราไวย์ มีลักษณะเป็นที่ราบชายฝั่งรูปร่างค่อนข้างยาวลงมาทางใต้ พื้นที่ส่วนใหญ่เป็นที่ราบลุ่มติดเนินเขาบางแห่งมีป่าไม้ หนองน้ำ นอกจากนี้ตำบลราไวย์ยังประกอบด้วยพื้นที่ที่เป็นเกาะต่าง ๆ จำนวน 9 เกาะ คือ เกาะโหลน เกาะเฮ เกาะรายาน้อย เกาะรายาใหญ่ เกาะบอน เกาะมัน เกาะแฉวง เกาะนอก และเกาะแก้ว

เทศบาลตำบลราไวย์ ตั้งอยู่ในอำเภอเมืองภูเก็ตห่างจากที่ว่าการอำเภอเมืองภูเก็ต 11 กิโลเมตร ตำบลราไวย์ มีพื้นที่ประมาณ 38 ตารางกิโลเมตร (ประมาณ 23,750 ไร่) เป็นพื้นที่บนเกาะภูเก็ตประมาณ 23 ตารางกิโลเมตร และเป็นพื้นที่บนเกาะต่าง ๆ อีก 9 เกาะ ประมาณ 15 ตารางกิโลเมตร ตำบลราไวย์อยู่ทางทิศใต้ของจังหวัดภูเก็ตมีอาณาเขตดังนี้ (แผนพัฒนาท้องถิ่น เทศบาลตำบลราไวย์ พ.ศ. 2566 - 2570) แผนที่เทศบาลตำบลราไวย์ แสดงดังรูปที่ 3-2

**ทิศเหนือ** ติดต่อกับ ตำบลฉลอง อำเภอเมืองภูเก็ต จังหวัดภูเก็ต

**ทิศใต้** ติดต่อกับ ทะเลอันดามัน

**ทิศตะวันออก** ติดต่อกับ อ่าวฉลองและทะเลอันดามัน

**ทิศตะวันตก** ติดต่อกับ ตำบลกะรน อำเภอเมือง จังหวัดภูเก็ต และทะเลอันดามัน

สำหรับอาณาเขตติดต่อของพื้นที่โครงการโดยรอบทั้ง 4 ทิศ มีดังนี้

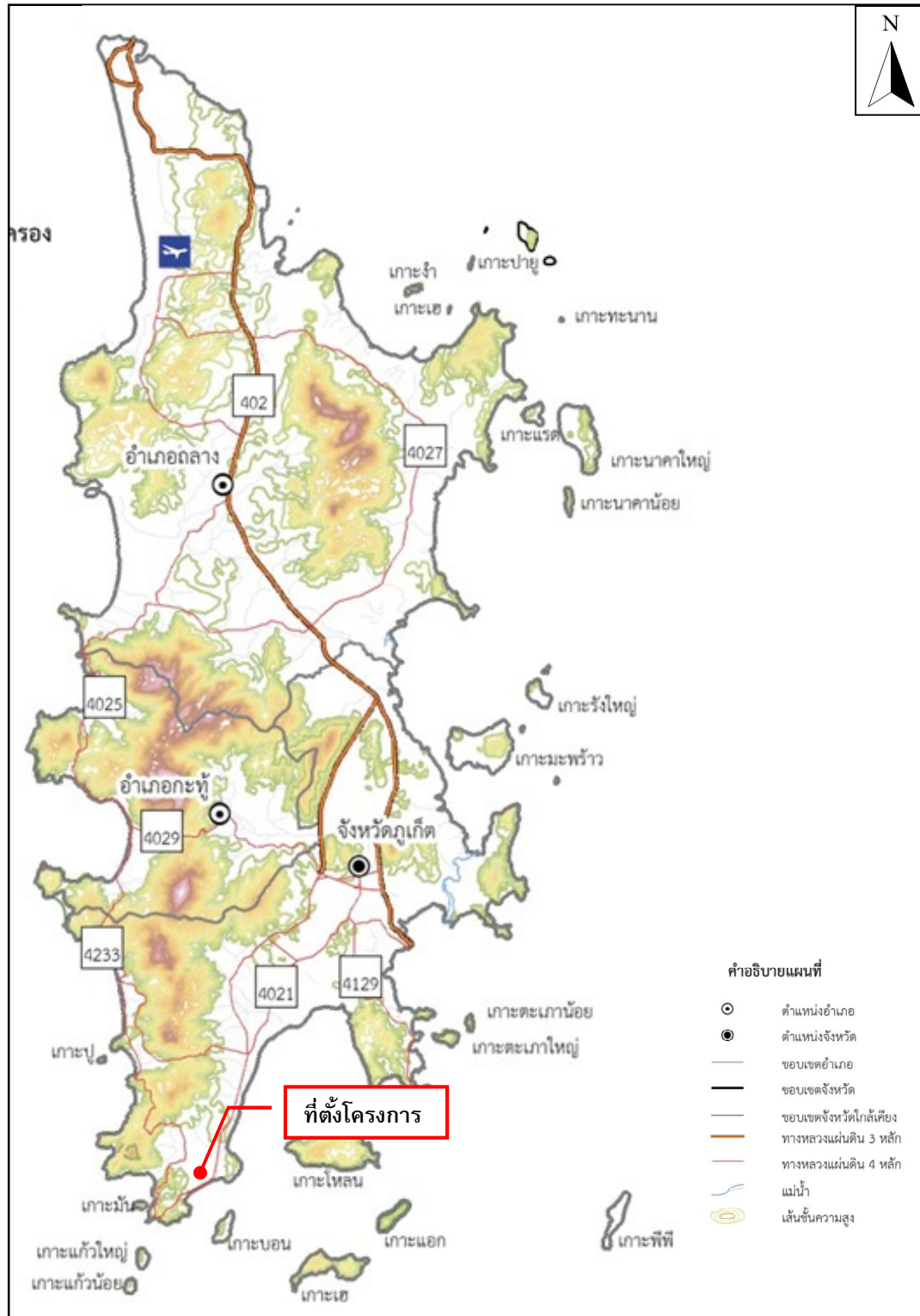
**ทิศเหนือ** ติดกับ ซอยรั้วแฝด มีความกว้าง 4.00 เมตร (รวมเขตทาง) และที่ดินบุคคลอื่น (บ้านอยู่อาศัยชั้นเดียว)

**ทิศใต้** ติดกับ ทางหลวงแผ่นดินหมายเลข 4030 ตอน กลาง-หาดราไวย์ มีความกว้าง 20 เมตร (รวมเขตทาง)

**ทิศตะวันออก** ติดกับ ถนนการะจำยอม กว้าง 12.0 เมตร

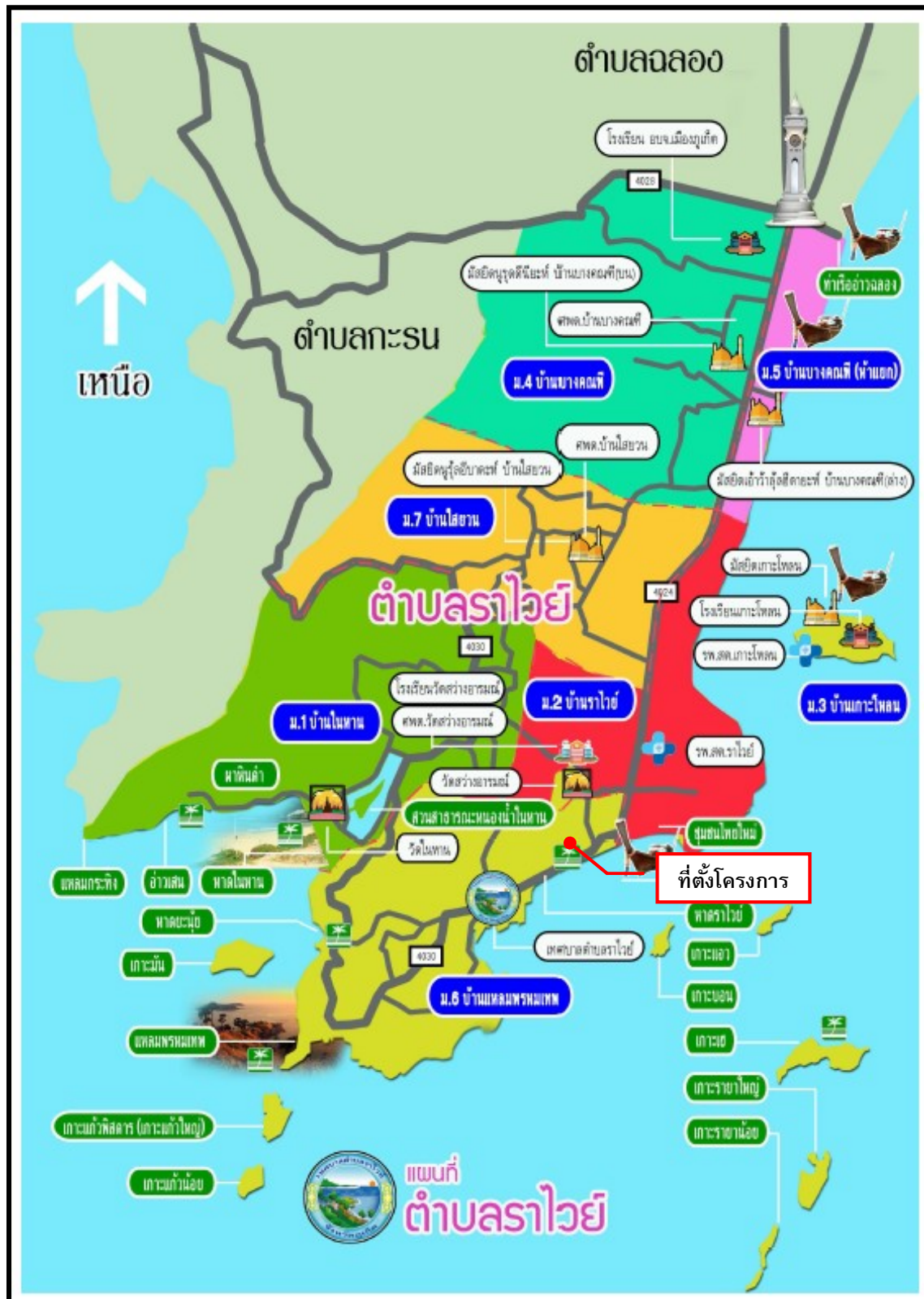
**ทิศตะวันตก** ติดกับ ที่ดินบุคคลอื่น (ร้านอาหาร Moonlight Bar) และที่ดินบุคคลอื่น (บ้านอยู่อาศัยชั้นเดียว)





รูปที่ 3-1 ลักษณะภูมิประเทศของจังหวัดภูเก็ต

ที่มา : สำนักงานโยธาธิการและผังเมือง จังหวัดภูเก็ต, 2549



รูปที่ 3-2 แผนที่เทศบาลตำบลไร่ไฉ้

ที่มา : แผนพัฒนาท้องถิ่น เทศบาลตำบลไร่ไฉ้ พ.ศ. 2566 - 2570

### 3.1.2 ทรัพยากรดิน

#### 1) ทรัพยากรดิน

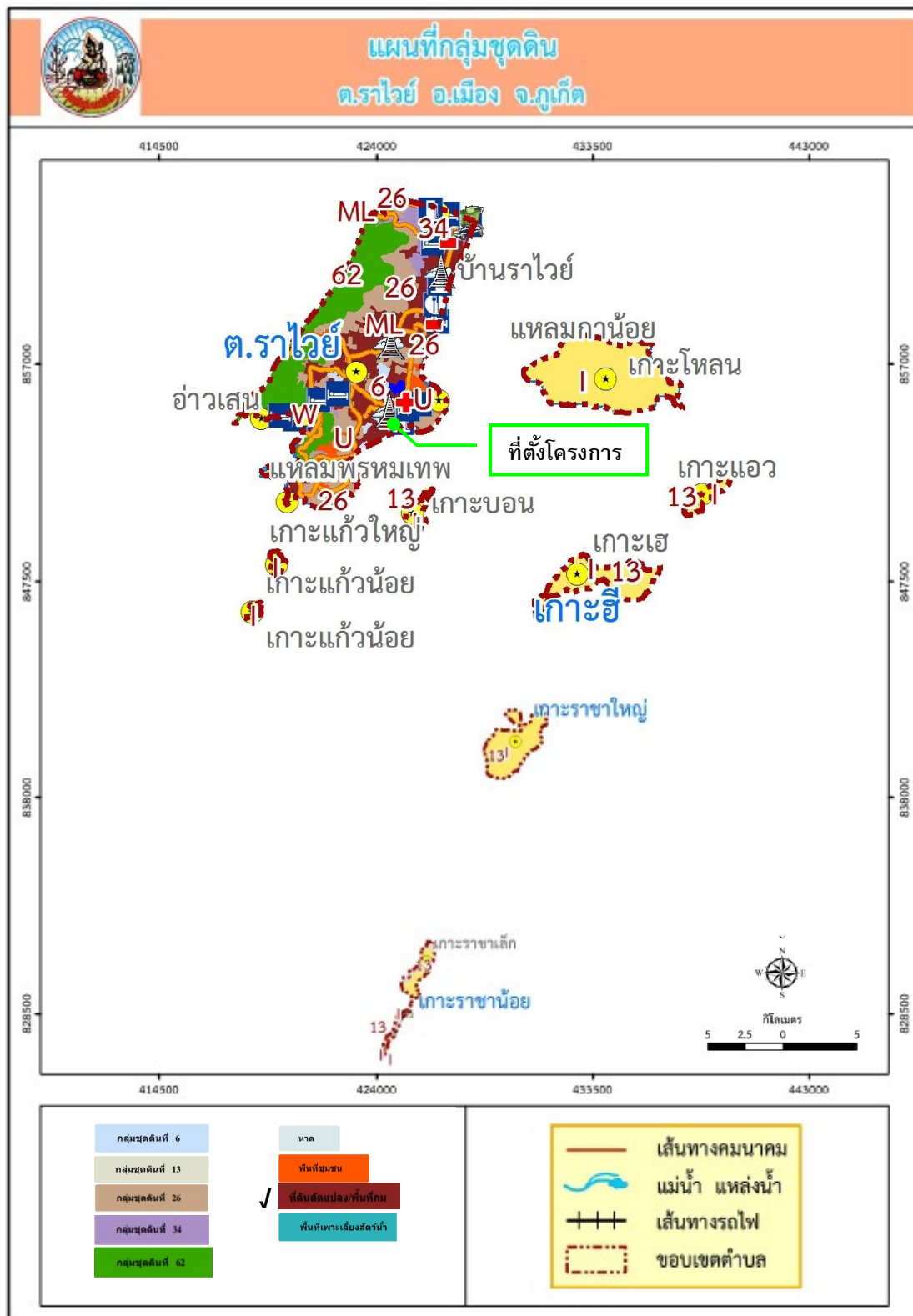
ข้อมูลสภาพทรัพยากรดินของจังหวัดภูเก็ต จากแผนที่กลุ่มชุดดิน มาตราส่วน 1:50,000 ของกรมพัฒนาที่ดิน ซึ่งจังหวัดภูเก็ตประกอบไปด้วยกลุ่มชุดดิน 13 กลุ่ม ลักษณะดินจะแตกต่างกันตามธรณีสัณฐานและวัตถุดิบกำเนิดดิน ซึ่งแบ่งออกได้ดังนี้

- หาดทรายและสันทราย (Beach ridges and sand dune) พบเป็นแนวแคบ ๆ สั้น ๆ ทางด้านตะวันตกของจังหวัด สภาพพื้นที่มีลักษณะเป็นลูกคลื่นลอนลาดมีความลาดชัน 2-1 เปอร์เซ็นต์ ดินที่พบส่วนใหญ่เป็นดินลิกมาก มีบางแห่งที่เป็นดินลิกปานกลาง เนื่องจากมีชั้นดานแข็ง ซึ่งเกิดจากการสะสมของเปลือก และอินทรีย์วัตถุลักษณะของเนื้อดินเป็นดินทราย หรือดินทรายปนดินร่วน มีการระบายน้ำมากเกินไป
- ที่ราบน้ำทะเลท่วมถึง (Active tidal flat) เกิดจากการทับถมของตะกอนน้ำทะเลบริเวณปากแม่น้ำ เป็นพื้นที่ลุ่มน้ำขัง มีน้ำทะเลท่วมถึงทุกปี เป็นดินลิกมากมีการระบายน้ำเลวมาก ลักษณะเนื้อดินจะประกอบด้วย ดินที่มีลักษณะแตกต่างกันหลายชนิดปะปนกัน พื้นที่นี้เรียกทั่วๆ ไปว่าป่าชายเลน หรือดินตะกอนชะวากทะเล (Estuarine deposit complex) บริเวณนี้ได้แก่ บริเวณชายทะเลด้านตะวันออกของเกาะภูเก็ต
- ลานตะพักลำนํ้าระดับต่ำ (Low terrace) เกิดจากการทับถมของตะกอนลำนํ้าสภาพพื้นที่ลักษณะราบมีความลาดชัน 0 - 2 เปอร์เซ็นต์ เป็นดินลิกมากมีการระบายน้ำเลว ลักษณะเนื้อดินส่วนใหญ่เป็นดินเนื้อละเอียด
- ลานตะพักลำนํ้าระดับกลาง (Middle terrace) อยู่ถัดจากลานตะพักลำนํ้าระดับต่ำ เกิดจากการทับถมของตะกอนลำนํ้า สภาพพื้นที่มีลักษณะเป็นลูกคลื่นลอนลาด มีความลาดชัน 2-8 เปอร์เซ็นต์ ดินที่พบบริเวณนี้ส่วนใหญ่เป็นดินเนื้อละเอียดมีการระบายน้ำดี และเป็นดินลิกมากถึงปานกลาง

บริเวณพื้นที่ผิวที่เหลื่อมล้ำจากการกัดกร่อน (Erosional surface) สภาพพื้นที่มีลักษณะเป็นลูกคลื่นลอนลาด ถึงเนินเขาเตี้ย มีความลาดชัน 3 - 30 เปอร์เซ็นต์ ดินที่พบจะมีตั้งแต่ดินลิกมาก ลิกปานกลางถึงดิน มีการระบายน้ำดี สำหรับลักษณะเนื้อดินจะแตกต่างกันตามวัตถุดิบกำเนิดดิน ถ้าวัตถุดิบกำเนิดดินเป็นพวกหิน ควอร์ตและหินแกรนิต ลักษณะเนื้อดินจะหยาบ แต่ถ้าวัตถุดิบกำเนิดดินเป็นพวกหินดินดานหรือหินฟิลไลต์ ลักษณะเนื้อดินจะละเอียด (แผนปฏิบัติการเพื่อการจัดการคุณภาพสิ่งแวดล้อมในระดับจังหวัด ประจำปีงบประมาณ พ.ศ. 2568 จังหวัดภูเก็ต)

จากแผนที่กลุ่มชุดดิน ตำบลราไวย์ อำเภอเมืองภูเก็ต จังหวัดภูเก็ต พบว่า พื้นที่โครงการตั้งอยู่ในกลุ่มที่ดินดัดแปลง/พื้นที่ถม (สำนักสำรวจดินและวางแผนการใช้ที่ดิน, กรมพัฒนาที่ดิน 2562) ดังรูปที่

3-3



รูปที่ 3-3 แผนที่กลุ่มชุดดิน ตำบลราไวย์ อำเภอเมืองภูเก็ต จังหวัดภูเก็ต

ที่มา : สำนักสำรวจดินและวางแผนการใช้ที่ดิน, กรมพัฒนาที่ดิน 2562

## 2) การเกิดดินถล่ม

ดินถล่มเป็นธรณิพิบัติภัยที่เกิดจากการเคลื่อนตัวของมวลดิน และหิน ลงมาตามลาดเขา ด้วยอิทธิพลของแรงโน้มถ่วงของโลก ดินถล่มที่พบในประเทศไทยแบ่งออกเป็น 3 ประเภทใหญ่ ๆ ด้วยกันคือ ดินถล่มดินไหล และหินร่วงหรือหินถล่ม ปัจจัยที่ทำให้เกิดดินถล่มมี 4 ประการ คือ

1. ลักษณะธรณีวิทยาเป็นบริเวณที่มีหินผุให้ชั้นดินหนา โครงสร้างทางธรณีวิทยามีรอยเลื่อนรอยแตก ตัดผ่านชั้นหิน เป็นต้น
2. สภาพภูมิประเทศเป็นพื้นที่ภูเขาสูงและมีความลาดชัน
3. ลักษณะสิ่งแวดล้อมมีการเปลี่ยนแปลงการใช้ประโยชน์ที่ดินโดยไม่ถูกหลักวิชาการ ได้แก่ สร้างบ้านและทำสวนทำไร่รูกกล้าพื้นที่ลำนํ้าและภูเขา การตัดถนนผ่านภูเขาสูง หรือสร้างสิ่งก่อสร้างขวางทางระบายน้ำ เช่น ถนน สะพาน และท่อ เป็นต้น
4. ปริมาณน้ำฝนที่มากจนชั้นดินอุ้มน้ำไม่ไหว เกณฑ์ทั่วไปคือน้ำฝนมีปริมาณ 100 มิลลิเมตร ในรอบ 24 ชั่วโมง หรือมีปริมาณฝนสะสมที่ 300 มิลลิเมตร

จากการศึกษาของกรมทรัพยากรธรณี ประเทศไทยมีพื้นที่ที่มีโอกาสเกิดดินถล่มและเสี่ยงภัยดินถล่มทั้งสิ้น 51 จังหวัด ส่วนใหญ่อยู่ในภาคเหนือ ภาคตะวันตกและต่อเนื่องลงมาถึงภาคใต้ ตั้งแต่ปี พ.ศ. 2531 ถึง พ.ศ. 2554 มีการเกิดดินถล่มขนาดใหญ่มากกว่า 10 จังหวัด และสร้างความเสียหายต่อชีวิตและทรัพย์สินของประชากรในพื้นที่นั้นๆ

กรมทรัพยากรธรณี ตระหนักถึงผลกระทบและความเสียหายจากเหตุการณ์ธรณิพิบัติภัยข้างต้น จึงได้ดำเนินการศึกษาและสำรวจ เพื่อจัดทำแผนที่พื้นที่ที่มีโอกาสเกิดดินถล่มและหมู่บ้านเสี่ยงภัยดินถล่ม จังหวัดภูเก็ต โดยใช้ปัจจัยทางธรณีวิทยา สภาพภูมิประเทศ และการใช้ประโยชน์ที่ดิน พบว่าพื้นที่เสี่ยงภัยดินถล่มของจังหวัดภูเก็ต ส่วนใหญ่เป็นพื้นที่บริเวณที่ติดกับเขตภูเขาสูง ได้แก่ บ้านเรือนประชากร และสิ่งปลูกสร้างที่มีการก่อสร้างใกล้บริเวณไหล่เขา หรือมีการตัดหน้าดิน ปรับแต่งพื้นที่บริเวณเขตภูเขาสูงเพื่อสร้างเป็นที่อยู่อาศัย ซึ่งลักษณะการสร้างที่อยู่อาศัยประเภทตัดไหล่เขาเป็นลักษณะที่พบได้ทั่วไปในจังหวัดภูเก็ต พื้นที่จังหวัดภูเก็ตพบว่าประสบกับเหตุการณ์ดินไหล 3 ครั้ง น้ำป่าไหลหลาก 1 ครั้ง มีผู้เสียชีวิตรวม 5 คน

ระดับความอ่อนไหวต่อการเกิดดินถล่มประเทศไทย 5 ระดับ จำแนกตามวิธี Standard Deviation มีระดับความอ่อนไหวต่อการเกิดดินถล่ม 5 ระดับ

- ระดับสูงมาก (Very high) พื้นที่ระดับความอ่อนไหวดินถล่มสูงมาก และมีความเป็นไปได้ในการเกิดดินถล่มใน อนาคตบ่อยมากขึ้น และสามารถเกิดขึ้นซ้ำในพื้นที่ดินถล่มเดิม พบการกระจายตัวในพื้นที่มีความสูงชันใกล้กับแนวรอยเลื่อน
- ระดับสูง (High) พื้นที่ระดับความอ่อนไหวดินถล่มสูง และมีความเป็นไปได้ในการเกิดดินถล่มใหม่ ๆ หรือเกิดขึ้นซ้ำในพื้นที่ ดินถล่มเดิม พบการกระจายตัวมีความสัมพันธ์กับทางน้ำสายรอง และการตัดถนนผ่าน
- ระดับกลาง (Moderate) พื้นที่ระดับความอ่อนไหวดินถล่มปานกลาง ดินถล่มอาจเกิดขึ้นได้บ้างตามลักษณะของฤดูกาล โดยมีการกระตุ้นจากอิทธิพลภายนอก เช่น ฝนตกหนัก แผ่นดินไหว หรือ อาจเกิดจากการเพิ่มความชันให้พื้นที่ เช่น การก่อสร้างถนน

- ระดับต่ำ (Low) พื้นที่ระดับความอ่อนไหวดินถล่มต่ำ พื้นที่มีเสถียรภาพ ความมั่นคงและมีโอกาสเกิดดินถล่มน้อย แต่สามารถเกิดดินถล่มได้ในพื้นที่ชั้นที่เกิดจากชุดเจาะ เช่น การก่อสร้างถนน
- ระดับต่ำมาก (Very low) พื้นที่ระดับความอ่อนไหวดินถล่มต่ำมาก พื้นที่มีความลาดเอียงต่ำ มีเสถียรภาพความ มั่นคงสูง มีโอกาสเกิดดินถล่มน้อยมาก

(กรมทรัพยากรธรณี กระทรวงทรัพยากรธรรมชาติและสิ่งแวดล้อม , 2564)

จากรูปที่ 3-4 แผนที่อ่อนไหวต่อการเกิดแผ่นดินถล่มของจังหวัดภูเก็ต พบว่า บริเวณที่ตั้งโครงการไม่ตั้งอยู่พื้นที่เสี่ยงต่อการเกิดดินถล่มแต่อย่างใด

### 3.1.3 ธรณีวิทยา การเกิดแผ่นดินไหว และการเกิดสึนามิ

#### 1) สภาพธรณีวิทยา

พื้นที่ของจังหวัดภูเก็ตสามารถแบ่งธรณีวิทยาออกได้เป็น 3 กลุ่มใหญ่ คือ ธรณีวิทยาหินอัคนี ธรณีวิทยาของหินตะกอน และธรณีวิทยาของตะกอนร่วน โดยส่วนใหญ่ประมาณร้อยละ 50 ของพื้นที่ประกอบไปด้วย หินอัคนีชนิดหินแกรนิตเป็นหลัก โดยหินที่มีอายุเก่าแก่ที่สุดอยู่ในหินตะกอน ยุคเพอร์เมียน-คาร์บอนิเฟอรัส (Permian-Carboniferous) โดยมีหินแกรนิตแทรกสลับอยู่ในหินโคลนเนื้อกรวด (pebbly mudstone) ซึ่งคาดว่าเป็นแกรนิตที่แทรกตัวเข้ามาในช่วงยุคครีเทเชียส (Cretaceous)

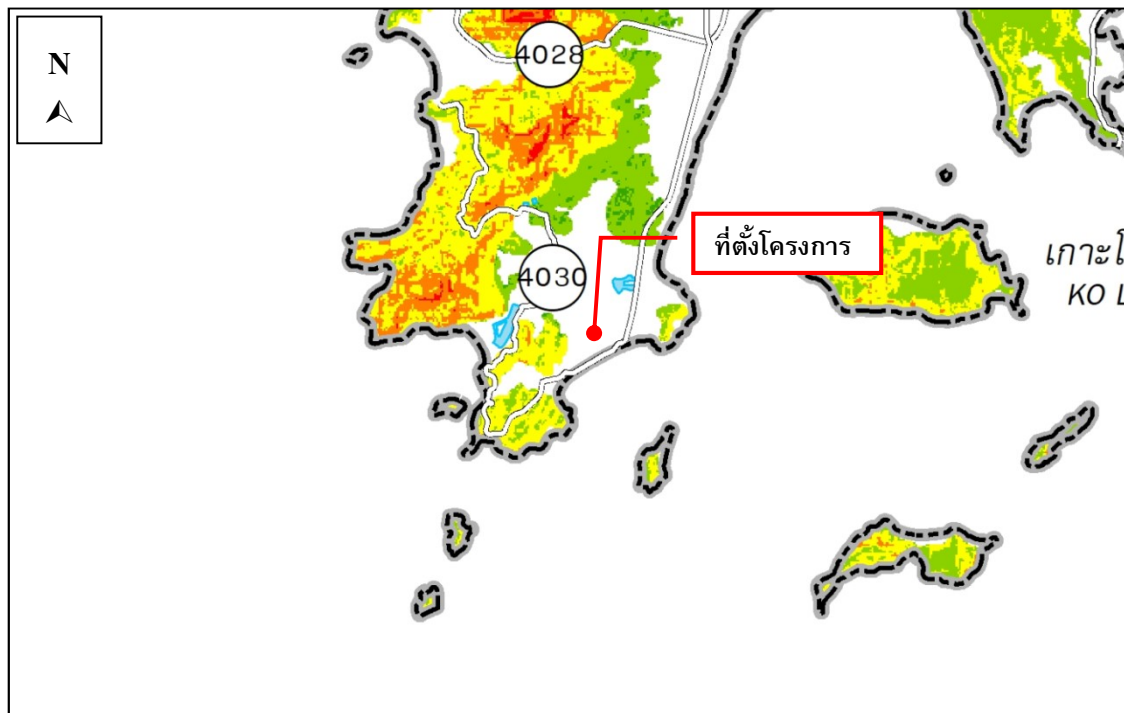
ทั้งนี้ จากแผนที่ธรณีวิทยาประเทศไทย (กรมทรัพยากรธรณี, 2556) พบว่า บริเวณพื้นที่โครงการมีลักษณะทางธรณีวิทยาตะกอนเศษหินเชิงเขา :ทรายและดินเคลย์ สีเทาจาง การคัดขนาดไม่ดี พบแร่ดีบุกสะสมตัวมาก; ยุคควอเทอร์นารี แสดงดังรูปที่ 3-5

สภาพพื้นที่โครงการมีลักษณะเป็นพื้นที่ราบ ซึ่งจากการเจาะสำรวจดินบริเวณพื้นที่โครงการ และบริเวณพื้นที่ข้างเคียงซึ่งเป็นที่ดินเจ้าของเดียวกัน จำนวน 3 หลุม คือ BH-1, BH-2 และ BH-3 จากการเจาะทดสอบดินสามารถวิเคราะห์และแบ่งชั้นดิน ดังนี้

1) ชั้นทรายปนดินเหนียว ในหลุม BH-1, BH-2 และ BH-3 ได้ความลึกที่ 0.0 - 2.5 เมตร พบชั้นทรายหวมแทรกด้วยทรายแน่นปานกลาง ได้ความลึกที่ 2.5 – 3.5 ในหลุม BH-1 ความลึกที่ 2.5 - 4.0 ในหลุมที่ BH-2 ความลึกที่ 3.0 - 6.0 ในหลุม BH-3 และยังพบชั้นดินเหนียวปนทรายแข็งมาก (SPT N VALUE = 22 ครั้ง/ฟุต) แทรกที่ความลึกประมาณ 7.5 - 9.0 เมตร ในหลุม BH-1

2) ชั้นดินเหนียวปนทรายแข็งถึงแข็งมาก ในหลุม BH-3 ได้ความลึกที่ 6.0 – 10.0 เมตร ในหลุม BH-2 ได้ความลึกที่ 10.0 – 13.5 จะพบ ดินเหนียวปนทรายอ่อนถึงแข็งปานกลาง ในส่วนหลุม BH-1 ได้ความลึกที่ 13.0-15.0 พบเป็นชั้นทรายปนดินเหนียวหวมมากถึงหวม และในหลุม BH-3 ได้ความลึกที่ 15.0 – 21.0, 21.0 - 22.5, 22.5 - 24.0 เมตร เป็นชั้นซิลท์ปนดินเหนียวและปนทรายแข็งถึงแข็งมาก ชั้นซิลท์ปนดินเหนียวและปนทรายดานแข็งมาก ชั้นทรายปนดินเหนียวถึงทรายปนซิลท์แน่น ตามลำดับ





#### คำอธิบาย (EXPLANATION)

ระดับของพื้นที่อ่อนไหวต่อการเกิดดินถล่ม  
(Landslide susceptibility levels)

- สูงมาก (Very high)
- สูง (High)
- ปานกลาง (Moderate)
- ต่ำ (Low)
- ต่ำมาก (Very low)

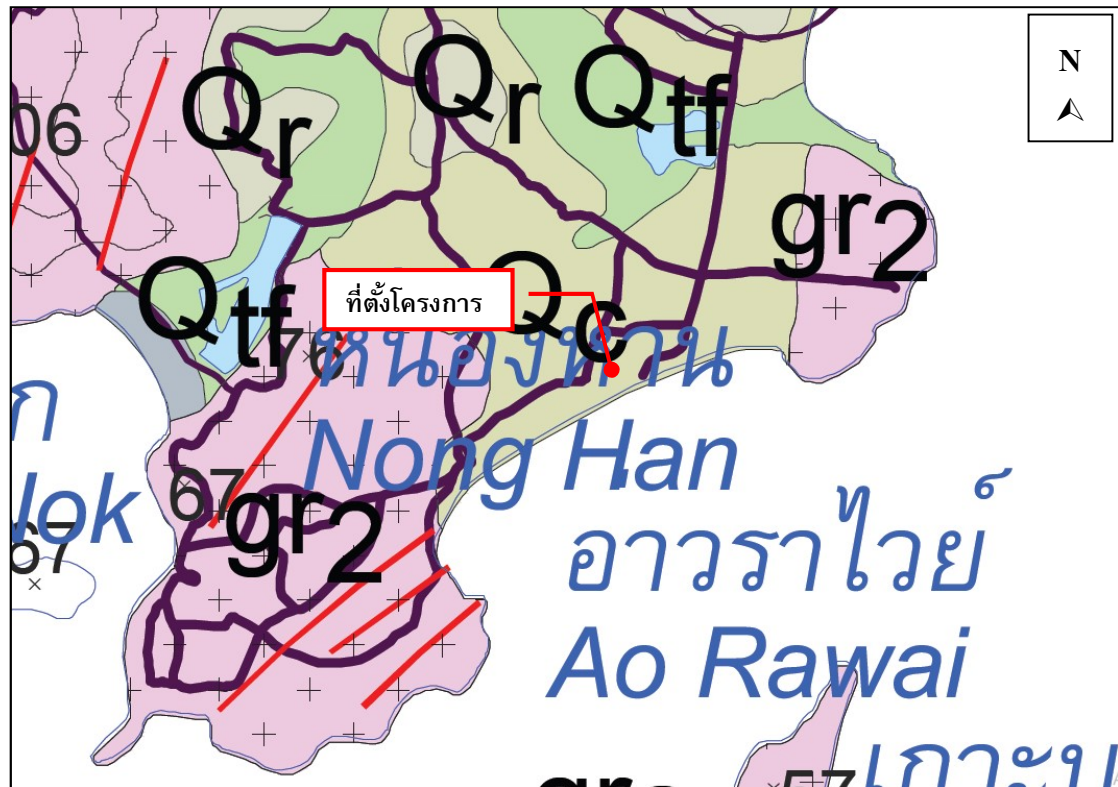
#### คำอธิบายสัญลักษณ์ (LEGEND)

- ◎ อำเภอ (District)
- ⊙ จังหวัด (Province)
- 11 ถนน (Roads)
- +— ทางรถไฟ (Railroad)
- .-.- ขอบเขตอำเภอ (District boundary)
- +— ขอบเขตจังหวัด (Province boundary)
- ~ น้ำ (Drainage)
- แหล่งน้ำ (Waterbody)

#### รูปที่ 3-4 แผนที่อ่อนไหวต่อการเกิดดินถล่ม จังหวัดภูเก็ต

ที่มา : กรมทรัพยากรธรณี, 2563





#### ตะกอน หินชั้น และหินแปร

- ☐ Qa สันหาต : ทราย ร่วน ปนกรวด ทรายขนาด 150-1,200 ไมครอน การคัดขนาดดี กรวดขนาด 2-5 มม. ; ยุคควอเทอร์นารี
- ☐ Qab ตะกอนหลังป่าชายเลน : ดินเคลย์ ปนทราย สีเทาถึงเทาเข้ม มีซากเล็กน้อย พบร่องรอยการรบกวนของสัตว์ในเนื้อดิน; ยุคควอเทอร์นารี
- ☐ Qan ตะกอนป่าชายเลน : ดินเคลย์ ปนพีต สีเทาเข้มถึงดำ ทรายเป็นเส้นสีแทรก; ยุคควอเทอร์นารี
- ☐ Qy ตะกอนทางน้ำขึ้นถึง : ทรายและกรวด ขนาด 800-1,500 ไมครอน การคัดขนาดไม่ดี พบซากเปลือกหอย และซากพืชซาก; ยุคควอเทอร์นารี
- ☐ Qab ตะกอนหลังหาด : ดินเคลย์ และแป้งทราย สีเทาถึงสีน้ำตาล แทรกสับด้วยทรายละเอียด มีจุดประมา; ยุคควอเทอร์นารี
- ☒ Qc ตะกอนเศษหินเชิงเขา : ทรายและดินเคลย์ สีเทาจาง การคัดขนาดไม่ดี พบแร่ดีบุกสะสมตัวมาก; ยุคควอเทอร์นารี
- ☐ Or ตะกอนหินผุ : เศษหิน ทรายแป้ง และดินเคลย์ กรวดเป็นเหลี่ยม การคัดขนาดไม่ดี; ยุคควอเทอร์นารี
- ☐ CP หินโคลนเนื้อกรวด หินทรายเนื้อกรวด หินโคลน และหินทรายแสดงชั้นบางๆ หินโคลนเนื้อซิลิกา แสดงลักษณะโครงสร้างเกิดจากการเลื่อนหลุดและร่อนขึ้นมีตะกอนอุดตัน; ยุคเพอร์เมียนถึงคาร์บอนิเฟอรัส
- ☐ CPm หินเนื้อออร์นเฟลส์ และหินชีสต์บริเวณแนวสัมผัสกับหินแกรนิต; ยุคเพอร์เมียนถึงคาร์บอนิเฟอรัส

#### หินอัคนี

- ☐ gr1 หินแกรนิตประทิ : ไบโอไทต์-ออร์นเบลนด์ แกรนิต เม็ดหยาบปานกลางถึงหยาบ เนื้อสม่ำเสมอถึงเนื้อดอก แร่เฟลด์สปาร์มีสีชมพู มีแร่แอลลาไนต์และสฟีนเป็นแร่รอง อายุ  $82 \pm 4$  ล้านปี; ยุคครีเทเชียส
- ☐ หินแกรนิตกะตะ : ไบโอไทต์-ออร์นเบลนด์ แกรนิต เม็ดหยาบถึงหยาบมาก เนื้อดอก มีแร่สฟีน เป็นแร่รอง อายุ  $98 \pm 7$  ล้านปี; ยุคครีเทเชียส
- ☐ หินแกรนิตในทอน : มัสโคไวต์-ไบโอไทต์ แกรนิต เม็ดหยาบ เนื้อสม่ำเสมอถึงเนื้อดอก อายุ  $150 \pm 6$  ล้านปี; ยุคครีเทเชียส
- ☐ หินแกรนิตโตะแซะ : มัสโคไวต์-ไบโอไทต์ แกรนิต เม็ดละเอียดถึงหยาบปานกลาง เนื้อสม่ำเสมอถึงเนื้อดอก อายุ  $84 \pm 1$  ล้านปี; ยุคครีเทเชียส
- ☐ หินแกรนิตเขารัง : ทัวร์มาลีน-มัสโคไวต์ แกรนิต เม็ดละเอียดถึงหยาบปานกลาง เนื้อสม่ำเสมอถึงเนื้อดอก อายุ  $78 \pm 4$  ล้านปี; ยุคครีเทเชียส

#### อื่น ๆ

- ☐ บริเวณสะสมตัวของตะกอนจากการทำเหมือง (Mine perturbation zone)

### รูปที่ 3-5 แผนที่ธรณีวิทยาของจังหวัดภูเก็ต

ที่มา : กรมทรัพยากรธรณี, 2547

3) ชั้นทรายปนดินเหนียวถึงทรายปนซิลต์แน่นมาก (Very Dense Clayey to Silty Sand) ชั้นนี้ถูกพบถัดจากชั้นดินเหนียวปนทรายถึงดินเหนียวปนซิลต์หรือซิลต์ปนดินเหนียวปนทรายอ่อนถึงแข็งปานกลางจนสิ้นสุดการเจาะสำรวจ พบชั้นหินแกรนิตชนิด Moderately Weathered Granite ที่ความลึกประมาณ 15.0 - 15.5 เมตร และชั้นหินแกรนิตชนิด Slightly Weathered Granite ที่ความลึกประมาณ 15.5 - 17.3 เมตร มีค่า RQD (Rock Quality Designation) ซึ่งเป็นดัชนีบอกคุณภาพหินระหว่าง 83 % ในหลุม BH-1

จากข้อมูลเจาะสำรวจดินและหินสำหรับบริเวณพื้นที่โครงการ และบริเวณพื้นที่ข้างเคียงซึ่งเป็นที่ดินเจ้าของเดียวกัน สามารถให้ข้อเสนอแนะดังนี้

1) ภาพชั้นดินในบริเวณนี้ มีความแปรปรวนสูงมากทางด้านชนิดของดิน (Soil Type) และความแน่น (Compactness) ที่พิจารณาจากค่า SPT N VALUE ในระดับความลึกเดียวกัน มีความหนาของชั้นดินแต่ละชั้นแตกต่างกันออกไปในแต่ละหลุม และถูกพบที่ต่างระดับความลึก นอกจากนั้นพบชั้นหินแกรนิตชนิด Moderately Weathered Granite ที่ความลึกประมาณ 15 - 15.55 เมตร และพบชั้นหินแกรนิตชนิด Slightly Weathered Granite ที่ความลึกประมาณ 15.55 - 17.3 เมตร ในหลุม BH-1 แต่หลุม BH-2 และ BH-3 ไม่มีการเจาะหิน (No Rock Coring) แต่พบชั้นหน้าหินหรือหินลอย (Rock Surface or Boulder) ในหลุม BH-2 ที่ระดับความลึกประมาณ 22.5 เมตร มีค่า SPT N VALUE เท่ากับ 50 ครั้ง/0 นิ้ว

2) ตามข้อกำหนดของผู้ว่าจ้างพิจารณาเลือกใช้เสาเข็มกด (Jack in Pile) สี่เหลี่ยมตันขนาด 0.40 x 0.40 เมตร รับน้ำหนักปลอดภัยของเสาเข็มไม่น้อยกว่า 60 ตัน/ตัน ในโครงการนี้ ดังนั้น ได้แนะนำปลายเสาเข็ม ขุดห้องใต้ดิน ลึกประมาณ 4 เมตร และพิจารณาหัวเสาเข็มต่ำจากผิวดินปากหลุมเจาะประมาณ 4 เมตร ผลกระทบจากการขุดดินออกประมาณ 4 เมตร จะทำให้ค่าหน่วยแรงประสิทธิผล (Effective Stress) ในมวลดินลดลง และมีผลให้ค่าหน่วยแรงเสียดทานผิวประลัย (Ultimate Skin Friction) พร้อมหน่วยแรงต้านปลายเข็มประลัย (Ultimate End Bearing) โดยเฉพาะในชั้นทรายลดลง เช่นกัน ดังนั้นแนะนำให้ปลายเสาเข็มฝังจมบนชั้นหน้าหินแกรนิตชนิด Moderately Weathered Granite ในหลุม BH-1, แต่ฝังจมอยู่ในชั้นทรายปนดินเหนียวแน่นมาก (Very Dense Clayey Sand) ในหลุม BH-2 และฝังจมอยู่ในชั้นทรายปนซิลต์แน่น (Dense Silty Sand) ในหลุม BH-3 นอกจากนั้นพบชั้นทรายและทรายปนดินเหนียวแน่นปานกลางถึงแน่นแทรกอยู่ทั้งที่ต่างระดับความลึกและมีความหนาไม่แน่นอน ซึ่งคาดว่าจะมีอุปสรรคในการตอกหรือกดเสาเข็มทะลุผ่านเองด้วยเม็ดทรายจัดเรียงตัวกันแน่นขึ้น (Densitication) จากการแทนที่ว่างเสาเข็ม

รายงานผลการเจาะสำรวจดินและหิน แสดงดังภาคผนวก จ

## 2) การเกิดแผ่นดินไหว

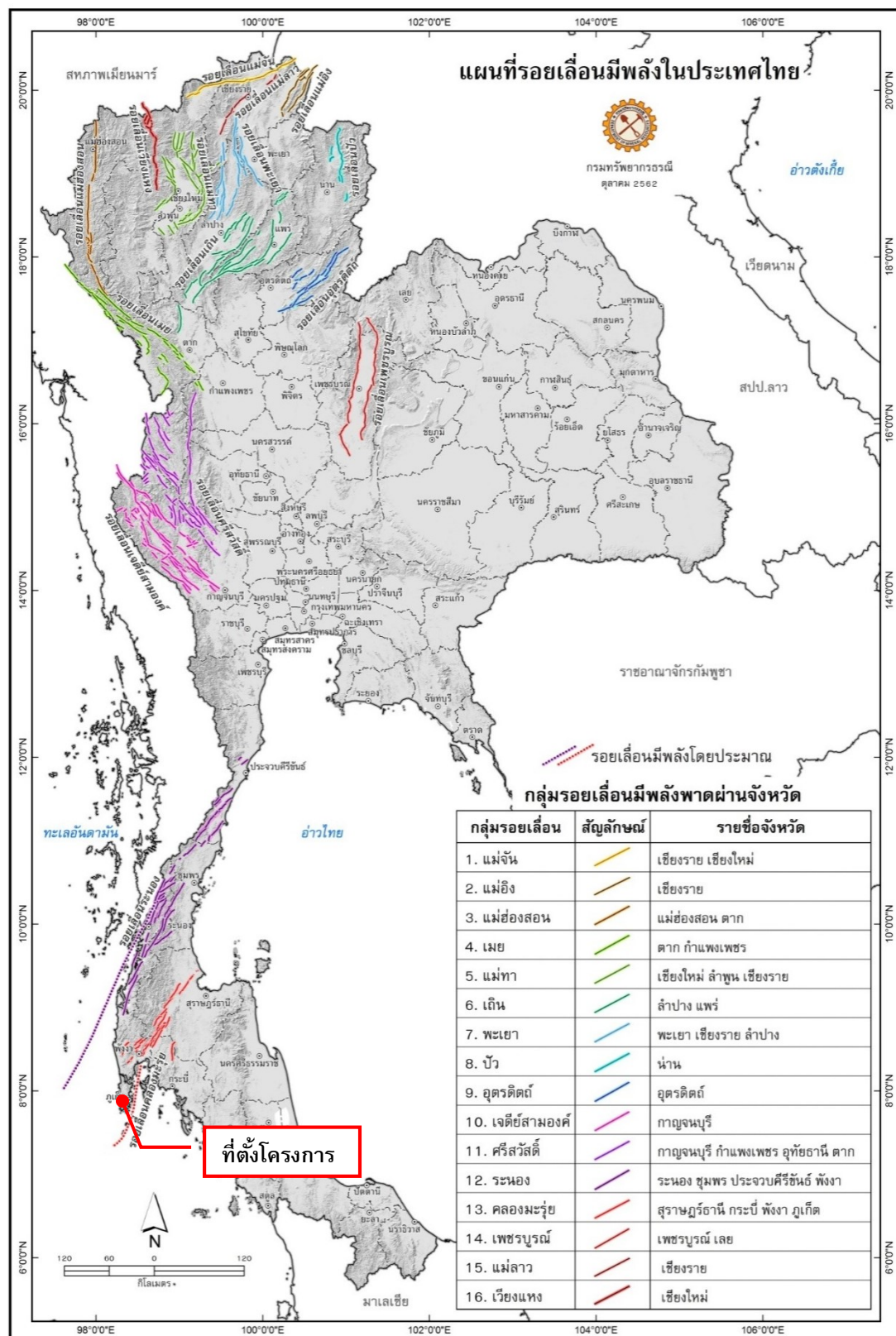
แผ่นดินไหว เป็นภัยพิบัติทางธรรมชาติที่เกิดจากการสั่นสะเทือนของพื้นดิน อันเนื่องมาจากการปลดปล่อยพลังงานเพื่อระบายความเครียดที่สะสมไว้ภายในโลกออกอย่างฉับพลัน ในการปรับสมดุลของเปลือกโลกให้คงที่ มีสาเหตุมาจาก 2 สาเหตุใหญ่ สาเหตุแรก เกิดจากการกระทำของมนุษย์ ได้แก่ การทดลองระเบิดปรมาณู การกักเก็บน้ำในเขื่อน และแรงระเบิดจากการทำเหมืองแร่ เป็นต้น ส่วนสาเหตุที่สองเกิดขึ้นเองจากธรรมชาติ

ความร้ายแรงอันเนื่องมาจากแผ่นดินไหวสามารถบอกได้ในรูปแบบของความรุนแรง (Intensity) และขนาด (Magnitude) มาตรฐานวัดขนาดแผ่นดินไหวใช้หน่วยเป็น “มาตราริกเตอร์” (Richterscale) เป็นตัว

เลขที่ทำให้สามารถเปรียบเทียบขนาดของแผ่นดินไหวต่าง ๆ กันได้ ค่าที่บันทึกได้จากเครื่องวัดแผ่นดินไหว มิได้เป็นหน่วยวัดเพื่อแสดงผลของความเสียหายที่เกิดขึ้น

ความรุนแรงของแผ่นดินไหว (Intensity) เป็นผลกระทบของแผ่นดินไหวที่มีต่อความรู้สึกของคน ต่อความเสียหายของอาคารและสิ่งก่อสร้าง และต่อสิ่งต่าง ๆ ของธรรมชาติ ความรุนแรงจะมากขึ้นอยู่กับระยะทาง ตำแหน่งจุดศูนย์กลางเกิดแผ่นดินไหว (Earthquake focus) ความรุนแรงของแผ่นดินไหว กำหนดได้จากความรู้สึกของอาการตอบสนองของผู้คน การเคลื่อนที่ของเครื่องเรือนเครื่องใช้ในบ้าน ความเสียหายของปล่องไฟ จนถึงขั้นที่ทุกสิ่งทุกอย่างพังพินาศ มาตราวัดความรุนแรงของแผ่นดินไหว เรียกว่า “มาตราเมอร์คัลลี” (Mercalli Scale) มี 12 ระดับ โดยมีหน่วยของระดับความรุนแรงเป็นตัวเลขโรมัน จากระดับความรุนแรงที่น้อยมากจนไม่สามารถรู้สึกได้ ต้องตรวจวัดได้ด้วยเครื่องมือวัดแผ่นดินไหว เท่านั้น จนถึงขั้นรุนแรงที่สุดจนทุกสิ่งทุกอย่างพังพินาศ

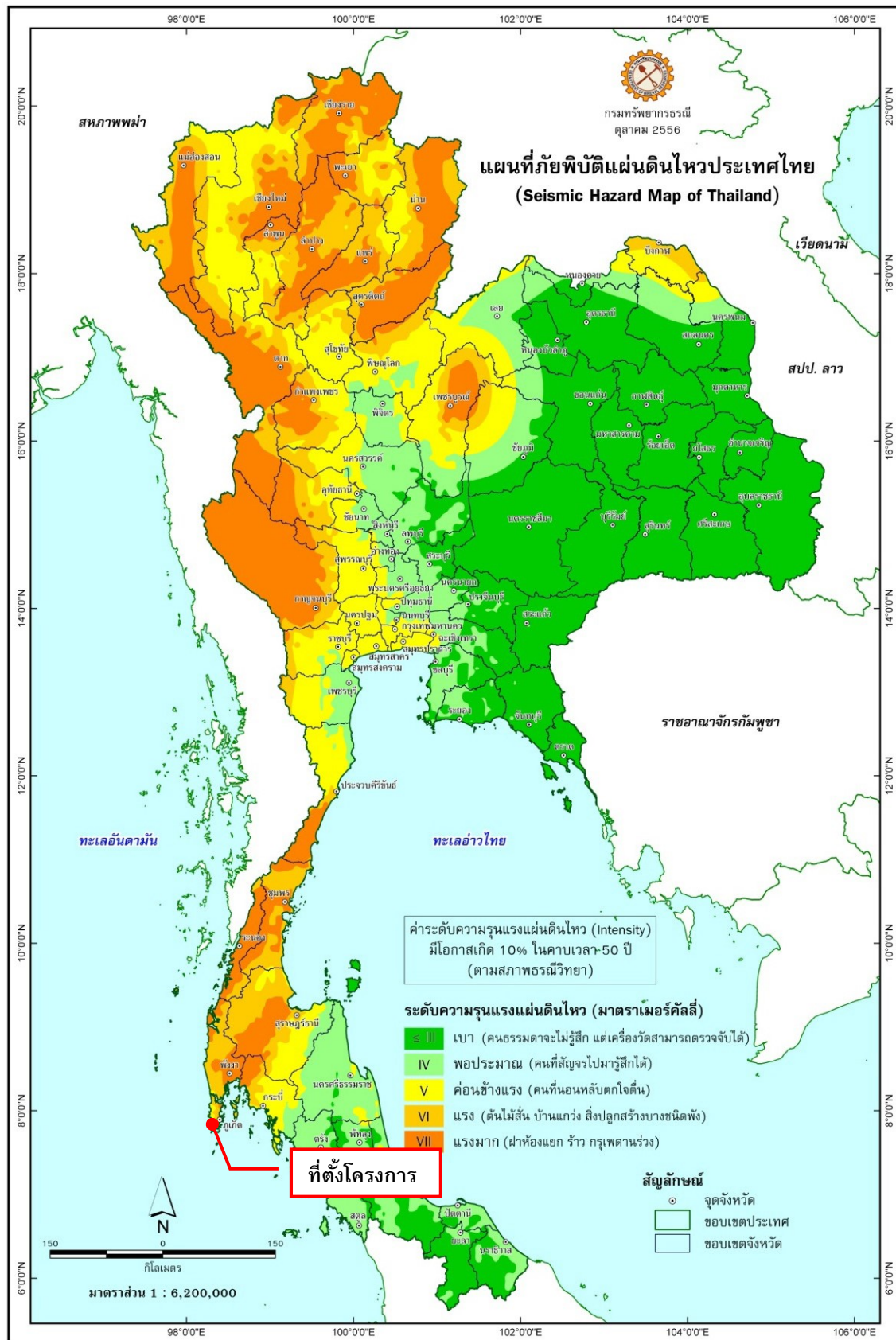
กรมทรัพยากรธรณีได้สำรวจรอยเลื่อนมีพลังพบว่า ประเทศไทยมีแนวรอยเลื่อนใหญ่ ๆ อยู่หลายแนว (รูปที่ 3-6) สามารถจัดกลุ่มรอยเลื่อนโดยอาศัยทิศทางการวางตัวและการเคลื่อนที่ได้ 3 แนว คือกลุ่มรอยเลื่อนที่วางตัวในแนวทิศตะวันออกเฉียงเหนือ-ตะวันตกเฉียงใต้ กลุ่มรอยเลื่อนที่วางตัวในทิศตะวันตกเฉียงเหนือ-ตะวันออกเฉียงใต้ และกลุ่มรอยเลื่อนที่วางตัวอยู่ในทิศเหนือ-ใต้ จำนวนทั้งสิ้น 14 กลุ่มรอยเลื่อน ครอบคลุม 22 จังหวัดของประเทศไทย นอกจากนี้กรมทรัพยากรธรณีได้จัดทำแผนที่ภัยพิบัติแผ่นดินไหว (Seismic hazard map of Thailand) (รูปที่ 3-7) ซึ่งวิเคราะห์จากแนวรอยเลื่อนมีพลัง ลักษณะธรณีวิทยา ความถี่และขนาดแผ่นดินไหวที่เกิดในประเทศไทยและประเทศเพื่อนบ้านซึ่งแผนที่ภัยพิบัติแผ่นดินไหว (Seismic Hazard Map) มีประโยชน์โดยตรงในการกำหนดเกณฑ์ปลอดภัยในการก่อสร้างอาคารและระบบสาธารณูปโภค อันจะช่วยลดการสูญเสียต่อชีวิตและทรัพย์สินของประชาชนจากภัยแผ่นดินไหวในอนาคต โดยพื้นที่โครงการตั้งอยู่ระดับความรุนแรงแผ่นดินไหวตามมาตราเมอร์คัลลี VI คือ ถ้าเกิดในเวลากลางวันผู้ที่อยู่ในบ้านจะรู้สึกได้ แต่ผู้ที่อยู่นอกบ้านมีผู้รู้สึกว่าเกิดแผ่นดินไหวน้อยคน ถ้าเป็นตอนกลางคืนผู้ที่นอนหลับอยู่จะตกใจตื่น ถ้วยชามจะขยับ หน้าต่าง ประตู จะสั่น ฝาผนังจะมีเสียงลั่น มีความรู้สึกคล้าย ๆ กับรถยนต์บรรทุกของหนักชนอาคาร รถยนต์ที่จอดอยู่สั่นไหวสังเกตได้ชัดเจน โดยสถิติแผ่นดินไหวที่รับรู้ถึงความสั่นสะเทือนในจังหวัดภูเก็ต แสดงดังตารางที่ 3-1



รูปที่ 3-6 แผนที่บริเวณรอยเลื่อนมีพลังของประเทศไทย

ที่มา : กรมทรัพยากรธรณี, ตุลาคม 2562





รูปที่ 3-7 แผนที่ภัยพิบัติแผ่นดินไหวประเทศไทย

ที่มา : กรมทรัพยากรธรณี, พฤษภาคม 2558

ตารางที่ 3-1 สถิติแผ่นดินไหวที่รับรู้ถึงความสั่นสะเทือนในจังหวัดภูเก็ต

วัน เดือน ปี	เวลาเกิด (ประเทศไทย)	ละติจูด (N) / ลองจิจูด (E)	บริเวณ	ขนาด	เหตุการณ์ / ความเสียหาย
5 มี.ค. 2565	19.02 น.	4.56 (N) / 95.18 (E)	ตอนเหนือของหมู่เกาะสุมาตรา ประเทศอินโดนีเซีย	5.7 ริกเตอร์	รู้สึกสั่นไหวเล็กน้อยที่จ.ภูเก็ต, หอพัก/อพาร์ทเมนต์/แฟลต/แมนชั่น ชั้น 2: รับรู้ได้ถึงอาคารมีการสั่นสะเทือนที่จ.ภูเก็ต
7 ธ.ค. 2559	05.03 น.	5.32 (N) / 96.07 (E)	ทางตอนเหนือของเกาะสุมาตรา, อินโดนีเซีย	6.5 ริกเตอร์	รู้สึกสั่นไหวที่บริเวณ จ.กระบี่ จ.สงขลา และจ.ภูเก็ต
8 พ.ย. 2558	23.47 น.	6.79 (N) / 94.50 (E)	หมู่เกาะนิโคบาร์ ประเทศอินเดีย	6.2 ริกเตอร์	รู้สึกสั่นไหวที่ อ.เมือง จ.ภูเก็ต, อ.ตะกั่วป่า จ.พังงา, อ.เมือง จ.สุราษฎร์ธานี, อ.เมือง จ.กระบี่
11 พ.ค. 2558	10.49 น.	7.88(N) / 98.53 (E)	บริเวณตอนใต้ของ อ.เกาะยาว จ.พังงา	2.5 ริกเตอร์	รู้สึกสั่นไหวทั่วไป บริเวณ จ.ภูเก็ต จ.กระบี่ จ.พังงา
9 พ.ค. 2558	18.15 น.	7.81(N) / 98.52(E)	บริเวณตอนใต้ของ อ.เกาะยาว จ.พังงา	2.7 ริกเตอร์	รู้สึกสั่นไหวทั่วไป บริเวณ จ.ภูเก็ต จ.กระบี่ จ.พังงา
8 พ.ค. 2558	12.14 น.	7.85(N) / 98.51(E)	บริเวณตอนใต้ของ อ.เกาะยาว จ.พังงา	2.7 ริกเตอร์	รู้สึกสั่นไหวทั่วไป บริเวณ จ.ภูเก็ต จ.กระบี่ จ.พังงา
7 พ.ค. 2558	00.30 น.	7.84(N) / 98.51(E)	บริเวณตอนใต้ของ อ.เกาะยาว จ.พังงา	4.5 ริกเตอร์	รู้สึกสั่นไหวทั่วไป บริเวณ จ.ภูเก็ต จ.กระบี่ จ.พังงา
6 พ.ค. 2558	12.25 น.	7.83(N) / 98.54(E)	บริเวณตอนใต้ของ อ.เกาะยาว จ.พังงา	3.2 ริกเตอร์	รู้สึกสั่นไหวทั่วไป บริเวณ จ.ภูเก็ต จ.กระบี่ จ.พังงา
6 พ.ค. 2558	04.18 น.	7.85(N) / 98.54(E)	บริเวณตอนใต้ของ อ.เกาะยาว จ.พังงา	4.6 ริกเตอร์	รู้สึกสั่นไหวทั่วไป บริเวณ จ.ภูเก็ต จ.กระบี่ จ.พังงา
25 มี.ค. 2558	05.32 น.	7.87(N) / 98.41(E)	บริเวณนอกชายฝั่งทางทิศตะวันออกของ จ.ภูเก็ต	3.8 ริกเตอร์	รู้สึกสั่นไหวบริเวณ จ.ภูเก็ต และ จ.พังงา
20 ก.พ. 2558	13.02 น.	7.87(N) / 98.57(E)	อ่าวพังงา ทางทิศใต้ของเกาะยาวใหญ่ อ.เกาะยาว จ.พังงา	4.0 ริกเตอร์	รู้สึกสั่นไหว เกาะยาวใหญ่ บนพื้น อ.เกาะยาว จ.พังงา
16 เม.ย. 2555	16.44 น.	8.02(N) / 98.37(E)	ต.ศรีสุนทร อ.ถลาง จ.ภูเก็ต	4.3 ริกเตอร์	รู้สึกสั่นสะเทือนได้ที่จังหวัดภูเก็ต ส่งผลให้บ้านเรือนประชากรในพื้นที่ตำบลศรีสุนทรและตำบลปากลอก อำเภอถลาง เสียหายเล็กน้อยกว่า 210 หลังคาเรือน
11 เม.ย. 2555	17.43 น.	0.77(N) / 92.45(E)	ชายฝั่งด้านตะวันตก ตอนเหนือเกาะสุมาตรา	8.2 ริกเตอร์	รู้สึกสั่นไหวได้เกือบทุกจังหวัดในภาคใต้ บางส่วนภาคกลางและภาคตะวันออกเฉียงเหนือ รวมถึงอาคารสูงหลายแห่งในกรุงเทพมหานคร
11 เม.ย. 2555	15.38 น.	2.43(N) / 93.11(E)	ชายฝั่งด้านตะวันตก ตอนเหนือเกาะสุมาตรา	8.6 ริกเตอร์	รู้สึกสั่นไหวได้เกือบทุกจังหวัดในภาคใต้ บางส่วนภาคกลางและภาคตะวันออกเฉียงเหนือ รวมถึงอาคารสูงหลายแห่งในกรุงเทพมหานคร
9 พ.ค. 2553	19.59 น.	3.59(N) / 96.04(E)	ตอนเหนือเกาะสุมาตรา	7.5 ริกเตอร์	รู้สึกสั่นไหวได้บนอาคารสูงบางแห่งใน จังหวัดภูเก็ต, จังหวัดพังงา, จังหวัดสุราษฎร์ธานี, จังหวัดสงขลา และจังหวัดกรุงเทพฯ
25 ก.พ. 2551	15.05 น.	2.70(N) / 95.90(E)	ตอนเหนือเกาะสุมาตรา	7.5 ริกเตอร์	รู้สึกสั่นไหวบนตึกสูงในกรุงเทพฯ และจังหวัดภูเก็ต อาจเกิดสึนามิขนาดเล็กบริเวณใกล้ศูนย์กลาง

ตารางที่ 3-1 สถิติแผ่นดินไหวที่รับรู้ถึงความสั่นสะเทือนในจังหวัดภูเก็ต (ต่อ)

วัน เดือน ปี	เวลาเกิด (ประเทศไทย)	ละติจูด (N) / ลองจิจูด (E)	บริเวณ	ขนาด	เหตุการณ์ / ความเสียหาย
28 ธ.ค. 2550	12.24 น.	5.42(N) / 95.91(E)	ตอนเหนือเกาะสุมาตรา	5.7 ริคเตอร์	รู้สึกสั่นสะเทือนได้บนอาคารสูงจังหวัดภูเก็ต และจังหวัดพังงา
27 เม.ย. 2550	15.03 น.	5.32(N) / 94.61(E)	ตอนเหนือเกาะสุมาตรา	6.1 ริคเตอร์	รู้สึกสั่นสะเทือนได้ที่จังหวัดภูเก็ต
19 พ.ย. 2548	21.10 น.	2.20(N) / 96.50(E)	ตอนเหนือเกาะสุมาตรา	6.1 ริคเตอร์	รู้สึกสั่นสะเทือนได้ที่ จังหวัดพังงา และจังหวัดภูเก็ต
11 ต.ค. 2548	22.05 น.	5.78(N) / 98.33(E)	ตอนเหนือเกาะสุมาตรา	6.2 ริคเตอร์	รู้สึกสั่นสะเทือนได้ที่ จังหวัดพังงา และจังหวัดภูเก็ต
7 ก.ย. 2548	06.22 น.	5.78(N) / 98.33(E)	เหนือเกาะสุมาตราอินโดนีเซีย	5 ริคเตอร์	รู้สึกได้ที่จังหวัดพังงา และภูเก็ต
24 ก.ค. 2548	22.42 น.	7.9(N) / 92.1(E) ลึก 10 Km.	หมู่เกาะนิโคบาร์มหาสมุทรอินเดีย	7.2 ริคเตอร์	เบื้องต้นสันนิษฐานว่าอาจเกิดคลื่น สึนามิขนาดเล็กบริเวณใกล้จุดศูนย์กลาง ขอให้ติดตามข่าวการประกาศแจ้งข่าวจากศูนย์เตือนภัยพิบัติแห่งชาติอย่างใกล้ชิด
19 พ.ค. 2548	08.55 น.	2.0(N) / 97.0(E)	เกาะสุมาตราประเทศอินโดนีเซีย	6.8 ริคเตอร์	มีความรู้สึกสั่นสะเทือนในจังหวัดภาคใต้ตอนล่าง ได้แก่ จังหวัด สงขลา ภูเก็ต พังงา และผู้อาศัยบนอาคารสูงกรุงเทพมหานคร
28 มี.ค. 2548	23.10 น.	2.0(N) / 97.0(E)	ตะวันตกเฉียงเหนือของเกาะสุมาตรา	8.7 ริคเตอร์	แผ่นดินไหวใกล้เกาะ NIAS ซึ่งอยู่ทางตะวันตกของเกาะสุมาตรา มีผู้เสียชีวิต ประมาณ 2,000 คน รู้สึกสั่นสะเทือนถึงจังหวัดภูเก็ต สงขลา และผู้อาศัยอยู่ บนอาคารสูงในกรุงเทพมหานคร
16 ก.พ. 2548	15.19 น.	8.73(N) / 93.23(E)	หมู่เกาะนิโคบาร์มหาสมุทรอินเดีย	5.8 Mb	รู้สึกได้บนอาคารสูงในจังหวัดภูเก็ต
9 ก.พ. 2548	20.28 น.	-	เกาะสุมาตรา ตอนบน	5.8 Mb	รู้สึกได้ที่อำเภอเมือง จังหวัดภูเก็ต
27 ธ.ค. 2547	16.39 น.	6.09(N) / 94.60(E)	ทะเลอันดามัน	6.6 MI	รู้สึกสั่นสะเทือนได้ที่จังหวัดภูเก็ต
26 ธ.ค. 2547	7.58 น.	3.4(N) / 95.7(E)	เกาะสุมาตราประเทศอินโดนีเซีย	9.3 MW (รุนแรง เป็นอันดับ 2 ของ โลก)	รู้สึกสั่นไหวได้เกือบทุกจังหวัดในภาคใต้ ภาคกลางและบางส่วนของ ภาคเหนือ รวมถึงอาคารสูงหลายแห่งในกรุงเทพมหานคร แผ่นดินไหวครั้งนี้ ทำให้เกิดคลื่นสึนามิบริเวณฝั่งทะเลอันดามัน ตั้งแต่จังหวัดระนอง พังงา ภูเก็ต กระบี่ สตูล และตรัง มีผู้เสียชีวิตกว่า 5,000 คน และสูญหายกว่า 3,000 คน

ที่มา : สำนักแผ่นดินไหว กรมอุตุนิยมวิทยา, 2566

แต่อย่างไรก็ตาม มาตรการสำคัญในการสร้างความปลอดภัยต่อชีวิตและทรัพย์สินของประชาชน ที่อาศัยอยู่ในเขตพื้นที่เสี่ยงภัยแผ่นดินไหวนั้น คือการออกแบบอาคารต่างๆ ให้สามารถต้านทาน แรงสั่นสะเทือนแผ่นดินไหวได้ กฎหมายบังคับใช้ในการออกแบบและก่อสร้างอาคารในพื้นที่เสี่ยงภัย โดยกฎกระทรวงมหาดไทย เรื่อง กำหนดการรับน้ำหนัก ความต้านทาน ความคงทนของอาคาร และ พื้นดินที่รองรับอาคารในการต้านทานแรงสั่นสะเทือนของแผ่นดินไหว พ.ศ. 2564 สามารถสรุปได้ดังนี้

(1) การเพิ่มเติมพื้นที่ควบคุมและจัดแบ่งเขตพื้นที่ใหม่ คือ

“บริเวณที่ 1 (เดิมคือ บริเวณเฝ้าระวัง) มี 14 จังหวัด ได้แก่ กระบี่ ชุมพร สงขลา สุราษฎร์ธานี โดยมีหลายจังหวัดที่เพิ่มเติมขึ้นมา ได้แก่ ตรัง นครพนม นครศรีธรรมราช บึงกาฬ ประจวบคีรีขันธ์ พิชณุโลก เพชรบุรี เลย สตูล และหนองคาย และมีบางจังหวัดที่ปรับย้ายไปเป็นบริเวณที่ 2 (พังงา ภูเก็ต ระนอง)

“บริเวณที่ 2 (เทียบได้กับ บริเวณที่ 1 เดิม) เป็นบริเวณที่อาจได้รับผลกระทบในระดับปานกลาง มี 17 จังหวัด ได้แก่ กรุงเทพมหานคร นนทบุรี ปทุมธานี สมุทรปราการ สมุทรสาคร โดยมีจังหวัดที่ปรับ ย้ายมาจากบริเวณเฝ้าระวังเดิม คือ พังงา ภูเก็ต ระนอง และมีจังหวัดที่เพิ่มเติมขึ้นมา ได้แก่ กำแพงเพชร ชัยนาท นครปฐม นครสวรรค์ พระนครศรีอยุธยาราชบุรี สมุทรสงคราม สุพรรณบุรี และอุทัยธานี

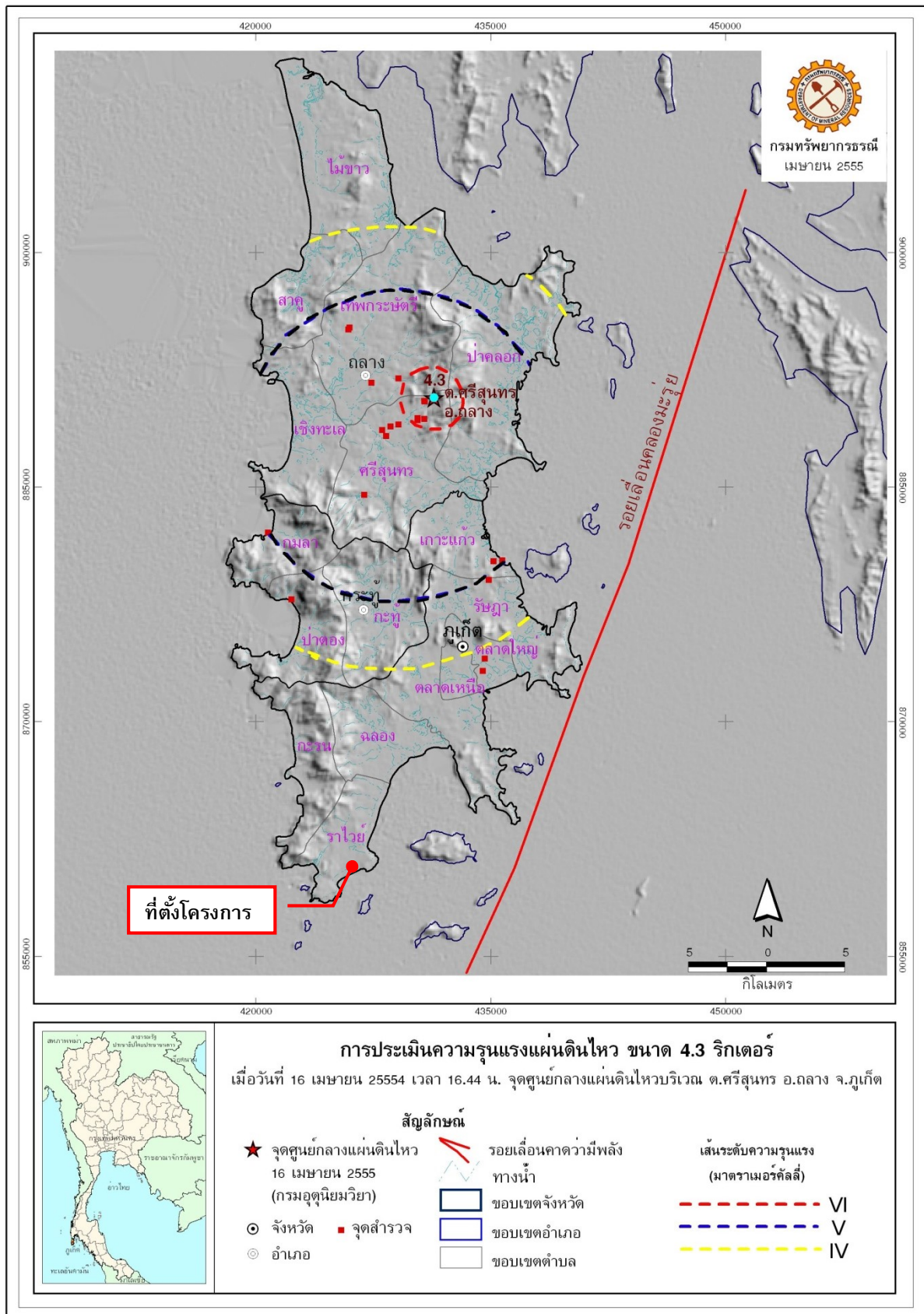
“บริเวณที่ 3 (เทียบได้กับ บริเวณที่ 2 เดิม) เป็นบริเวณที่อาจได้รับผลกระทบในระดับสูง มี 12 จังหวัด ได้แก่จังหวัดเดิม 10 จังหวัด คือ กาญจนบุรี เชียงราย เชียงใหม่ ตาก น่าน พะเยาแพร่ แม่ฮ่องสอน ลำปาง และลำพูน และเพิ่มขึ้น 2 จังหวัด คือ สุโขทัย และอุตรดิตถ์

(2) การจัดกลุ่มประเภทอาคารควบคุมให้มีความชัดเจนมากขึ้น

- กำหนดประเภทอาคารควบคุมตามบริเวณ เนื่องจากผลกระทบจากแผ่นดินไหวที่มีต่ออาคารประเภทต่าง ๆ ในแต่ละเขตมีความแตกต่างกัน
- สะพาน ทางยกระดับที่มีช่วงระหว่างศูนย์กลางตอม่อยาวตั้งแต่ 10 เมตร ขึ้นไป
- เชื้อเพลิงกักน้ำ เชื้อเพลิงท่อน้ำ หรือฝายท่อน้ำ ที่ตัวเขื่อนหรือตัวฝายมีความสูงตั้งแต่ 10 เมตร ขึ้นไป

จากสถานการณ์แผ่นดินไหวในจังหวัดภูเก็ต เมื่อวันที่ 16 เมษายน 2555 ซึ่งเป็นผลสืบเนื่องมาจากการเกิดแผ่นดินไหวขนาด 8.6 และ 8.2 ริกเตอร์ ทางตอนเหนือของเกาะสุมาตรา ประเทศอินโดนีเซีย เมื่อวันที่ 11 เมษายน 2555 ทำให้เกิดการส่งถ่ายแรงสั่นสะเทือน และเป็นตัวกระตุ้นให้แขนงของรอยเลื่อนคลองมะรุ่ยเกิดการเคลื่อนตัวและเกิดแผ่นดินไหวขนาด 4.3 ริกเตอร์ ในจังหวัดภูเก็ต หลังจากนั้นแผ่นดินไหวตามหรือเกิดอาฟเตอร์ช็อก ในบริเวณใกล้เคียงกันประมาณ 30 ครั้ง รู้สึกได้ประมาณ 4 ครั้ง และผลจากการเกิดแผ่นดินไหวดังกล่าว ส่งผลให้บ้านเรือนประชาชนในพื้นที่บ้านลิพอน-บางขาม หมู่ที่ 2 ตำบลศรีสุนทร อำเภอถลาง เสียหายเล็กน้อยกว่า 200 หลังคาเรือน ตำบลปาลกอก อำเภอถลาง เสียหาย 10 หลังคาเรือน อาคารส่วนใหญ่เป็นบ้านปูนก่ออิฐชั้นเดียว ขณะที่เขื่อนบางเหนียวดำ ซึ่งตั้งอยู่ในพื้นที่ หมู่ที่ 7 ตำบลศรีสุนทร จากการตรวจสอบไม่ได้รับความเสียหายแต่อย่างใด (สำนักธรณีวิทยาสิ่งแวดล้อม กรมทรัพยากรธรณี, 2555) จากแผนที่แสดงการประเมินความรุนแรงแผ่นดินไหว ในจังหวัดภูเก็ต (รูปที่ 3-8) พบว่า พื้นที่โครงการอยู่นอกพื้นที่ที่ได้รับผลกระทบรุนแรงจากแผ่นดินไหวในจังหวัดภูเก็ต (กรมทรัพยากรธรณี, 2555)





รูปที่ 3-8 แผนที่แสดงการประเมิน ความรุนแรงแผ่นดินไหว ที่มีจุดศูนย์กลางบริเวณตำบลศรีสุนทร  
ที่มา : กรมทรัพยากรธรณี, 2556

สำหรับเขตรอยเลื่อนที่มีพลังของประเทศไทยมี 3 แนว ตามทิศทางการวางตัวและการเคลื่อนที่ คือ กลุ่มรอยเลื่อนที่วางตัวในแนวทิศตะวันออกเฉียงเหนือ-ตะวันตกเฉียงใต้ กลุ่มรอยเลื่อนที่วางตัวในแนวทิศตะวันตกเฉียงเหนือ-ตะวันออกเฉียงใต้ และกลุ่มรอยเลื่อนที่วางตัวอยู่ในทิศเหนือ-ใต้ ซึ่งบริเวณโครงการไม่ได้อยู่ในบริเวณรอยเลื่อนแต่อย่างใด โดยอยู่ห่างจากแนวรอยเลื่อนที่ใกล้ที่สุด คือ รอยเลื่อนคลองมะรุ่ย ซึ่งเป็นรอยเลื่อนที่วางตัวอยู่ในเขตจังหวัดสุราษฎร์ธานี กระบี่ และพังงา เป็นระยะทางประมาณ 10.30 กิโลเมตร และอยู่ห่างจากตำแหน่งจุดศูนย์กลางแผ่นดินไหวที่อำเภอถลาง จังหวัดภูเก็ต ประมาณ 30.60 กิโลเมตร อย่างไรก็ตาม เขตรอยเลื่อนที่สำคัญเกี่ยวกับการเกิดแผ่นดินไหวและมีผลกระทบ ต่อประเทศไทย ได้แก่ กลุ่มรอยเลื่อนสะแกง และกลุ่มรอยเลื่อนพานหลวง รอยเลื่อนทั้งสองนี้มีแนวแยกต่อเนื่องมาทางตะวันตกของประเทศไทยไล่จากทางตอนบนลงมาตอนล่าง อันได้แก่ กลุ่มรอยเลื่อนเมย กลุ่มรอยเลื่อนศรีสวัสดิ์ และกลุ่มรอยเลื่อนเจดีย์สามองค์ ในเขตภาคเหนือของประเทศไทยมีกลุ่มรอยเลื่อนแม่ทา กลุ่มรอยเลื่อนเถิน และกลุ่มรอยเลื่อนแม่จัน ซึ่งยังคงมีการเคลื่อนไหวอยู่ และกลุ่มรอยเลื่อนอุตรดิตถ์ เป็นต้น

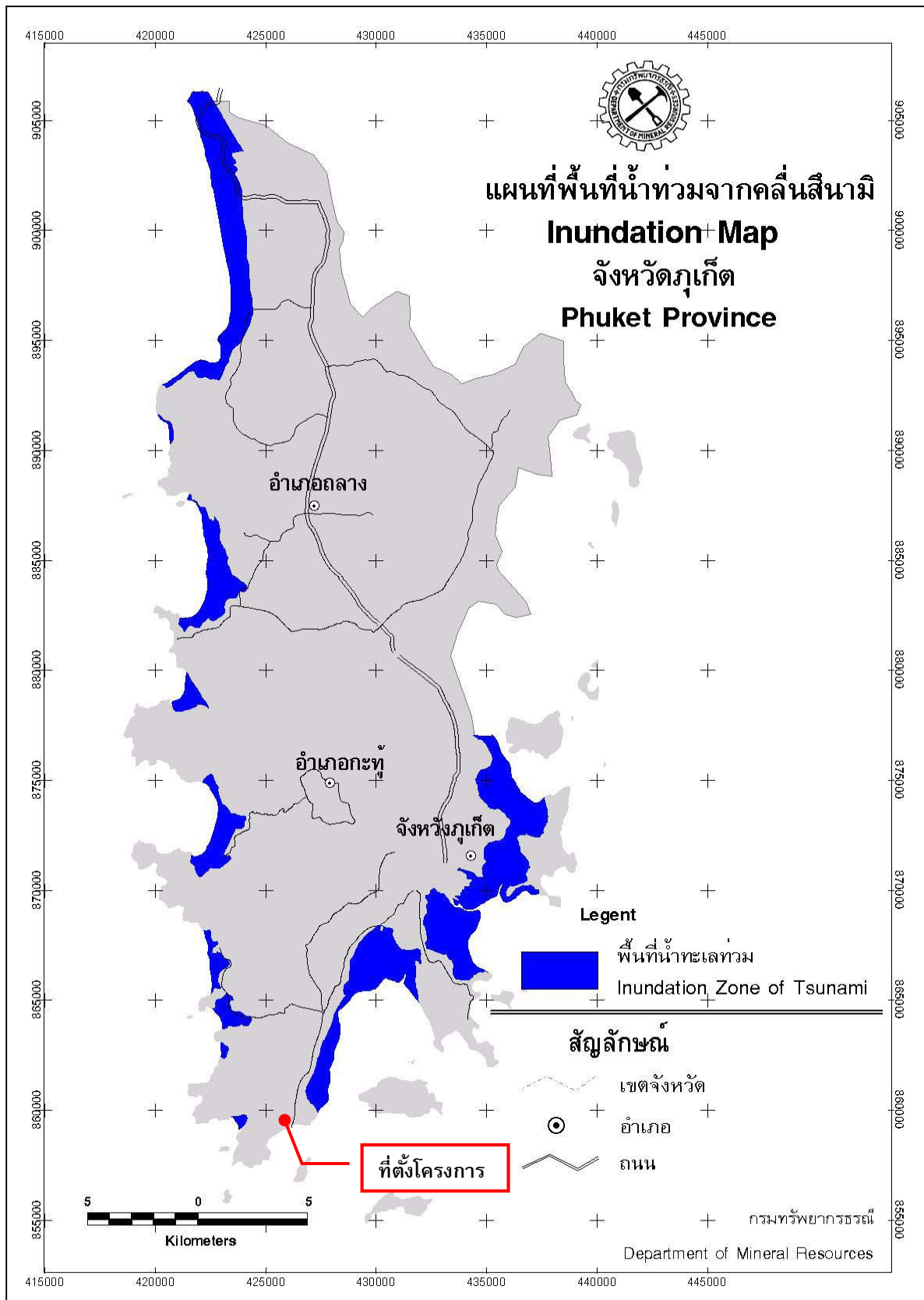
### 3) การเกิดสึนามิ

สึนามิ (Tsunami) เป็นชื่อคลื่นชนิดหนึ่ง ประกอบด้วย ชุดของคลื่นที่มีความยาวคลื่นค่อนข้างมาก และช่วงห่างระยะเวลาของแต่ละลูกคลื่นยาวนาน เกิดจากการเคลื่อนตัวของพื้นทะเลในแนวตั้ง จมตัวลงตรงแนวรอยเลื่อน หรือการที่มวลของน้ำถูกกระตุ้นหรือรบกวน โดยการแทนที่ทางแนวดิ่งของมวลวัตถุ สัมพันธ์กับการเกิดแผ่นดินไหว แผ่นดินถล่ม การระเบิด และการประทุของภูเขาไฟ หรือแม้กระทั่งการกระแทกของอนุภาคนขนาดใหญ่ เช่น อุกกาบาต สามารถก่อให้เกิดคลื่นสึนามิได้ ซึ่งคลื่นสึนามิสามารถทำลายชายฝั่งทะเลเป็นสาเหตุให้เกิดความพินาศเสียหายต่อทั้งชีวิตและทรัพย์สิน ซึ่งคลื่นสึนามิบางครั้งสูงถึง 35 เมตร

เมื่อวันที่ 26 ธันวาคม 2547 เกิดแผ่นดินไหวนอกชายฝั่งด้านตะวันตกของเกาะสุมาตรา ประเทศอินโดนีเซีย ส่งผลให้เกิดคลื่นใต้น้ำเคลื่อนตัวแผ่ขยายไปทั่วทะเลอันดามัน จนถึงชายฝั่งตะวันออกเฉียงใต้ของประเทศอินเดียและศรีลังกา โดยบางส่วนของคลื่นยังเคลื่อนตัวไปถึงชายฝั่งตะวันออกของทวีปแอฟริกา รวมประเทศที่ประสบภัยจากคลื่นสึนามิ 11 ประเทศ คือ อินโดนีเซีย มาเลเซีย พม่า อินเดีย บังกลาเทศ ศรีลังกา มัลดีฟส์ โซมาเลีย แทนซาเนีย เคนยา และไทย โดยคลื่นสึนามิได้พัดเข้าสู่พื้นที่ 6 จังหวัดภาคใต้ชายฝั่งทะเลอันดามัน ได้แก่ พังงา กระบี่ ภูเก็ต ระนอง ตรัง และสตูล ก่อให้เกิดความเสียหายในบริเวณชายฝั่งภาคใต้ของไทยใน 6 จังหวัดดังกล่าว มีผู้เสียชีวิตรวมกันประมาณ 5,400 คน สำหรับจังหวัดภูเก็ตมีผู้เสียชีวิตทั้งหมด 279 คน นอกจากนี้ยังสร้างความเสียหายให้กับทรัพย์สินต่างๆ คิดเป็นมูลค่าหลายพันล้านบาท จากแผนที่พื้นที่น้ำท่วมจากคลื่นสึนามิ จังหวัดภูเก็ต แสดงดังรูปที่ 3-9 พบว่า พื้นที่โครงการไม่ได้ตั้งอยู่ในบริเวณที่มีน้ำท่วมจากคลื่นสึนามิท่วมถึง

#### มาตรการป้องกันภัยจากสึนามิ

- (1) ขณะที่อยู่บริเวณชายฝั่ง เมื่อรู้สึกว่ามีแผ่นดินไหวหรือพบว่าระดับน้ำทะเลลดลงมากผิดปกติ
- (2) เมื่อได้รับฟังประกาศจากทางการ เกี่ยวกับการเกิดแผ่นดินไหวในทะเล ให้เตรียมรับสถานการณ์ที่อาจจะเกิดสึนามิตามมาได้
- (3) ถ้าอยู่ในเรือซึ่งจอดอยู่ในท่าเรือ ให้รีบนำเรือออกไปกลางทะเล เมื่อทราบข่าวว่าจะเกิดสึนามิพัดเข้าหา



รูปที่ 3-9 แผนที่พื้นที่น้ำท่วมจากคลื่นสึนามิ จังหวัดภูเก็ต

ที่มา : กรมทรัพยากรธรณี, 2548

- (4) คลื่นสึนามิ อาจเกิดขึ้นได้หลายระลอกจากการเกิดแผ่นดินไหวครั้งเดียว เนื่องจากการแกว่งไปมาของน้ำทะเล ดังนั้น ควรรอประกาศก่อนจึงสามารถลงไปยังชายหาดได้
- (5) ติดตามการเสนอข่าวของทางราชการอย่างใกล้ชิดและต่อเนื่อง
- (6) หากมีบ้านเรือนอยู่ใกล้ชายหาด ควรจัดทำเขื่อน กำแพง ปลูกต้นไม้ วางวัสดุ ลดแรงปะทะของน้ำทะเล ในบริเวณย่านที่มีความเสี่ยงภัยในเรื่องสึนามิ
- (7) ควรหลีกเลี่ยงการก่อสร้างอาคารบ้านเรือนใกล้ชายฝั่ง ในย่านที่มีความเสี่ยงภัยสูง
- (8) วางแผนในการฝึกซ้อมรับภัยจากสึนามิเป็นประจำทุกปี เช่น กำหนดเส้นทางหนีภัยสึนามิ สถานที่ในการอพยพ และแหล่งสะสมน้ำสะอาด เป็นต้น
- (9) จัดวางผังเมืองให้เหมาะสม บริเวณแหล่งที่อาศัยควรมีระยะห่างจากชายฝั่ง
- (10) ประชาสัมพันธ์และให้ความรู้ประชาชน ในเรื่องการป้องกันและบรรเทาภัยจากสึนามิและแผ่นดินไหว
- (11) วางแผนล่วงหน้า หากเกิดสถานการณ์ขึ้นจริง ในเรื่องการประสานงานระหว่างหน่วยงานที่เกี่ยวข้องกำหนดขั้นตอนในด้านการช่วยเหลือบรรเทาภัย ด้านสาธารณสุข การรื้อถอนและฟื้นฟูสิ่งก่อสร้าง เป็นต้น

### หลักการปฏิบัติ

#### 1. การกำหนดพื้นที่เสี่ยงภัย

พื้นที่เสี่ยงภัยคลื่นยักษ์ (สึนามิ) ได้แก่ พื้นที่ชายฝั่งทะเลอันดามัน และเกาะต่างๆ ในตำบลราไวย์ ประกอบด้วยหมู่บ้านต่างๆ รายละเอียดดังตารางที่ 3-2

ตารางที่ 3-2 พื้นที่เสี่ยงภัยสึนามิบริเวณตำบลราไวย์

หมู่บ้าน	พื้นที่เสี่ยงภัย
หมู่ที่ 1 บ้านในหาน - จำนวนประชากร 1,357 คน - นักท่องเที่ยว 500 คน	หาดในหาน, หาดอ่าวเสน
หมู่ที่ 2 บ้านราไวย์ - จำนวนประชากร 2,919 คน - นักท่องเที่ยว 664 คน	หาดราไวย์, หาดแหลมกา
หมู่ที่ 3 บ้านเกาะโหลน - จำนวนประชากร 364 คน - นักท่องเที่ยว 300 คน	เกาะโหลน, เกาะราชาใหญ่, เกาะราชาน้อย, เกาะแก้ว, เกาะบอน และ เกาะเฮ
หมู่ที่ 5 บ้านบางคณทิ - จำนวนประชากร 1,388 คน - นักท่องเที่ยว 200 คน	หาดมิตรภาพ
หมู่ที่ 6 บ้านแหลมพรหมเทพ - จำนวนประชากร 1,114 คน - นักท่องเที่ยว 200 คน	หาดยะนุ้ย, หาดปากบาง

ที่มา : แผนพัฒนาสามปี พ.ศ. 2553-2555, เทศบาลตำบลราไวย์

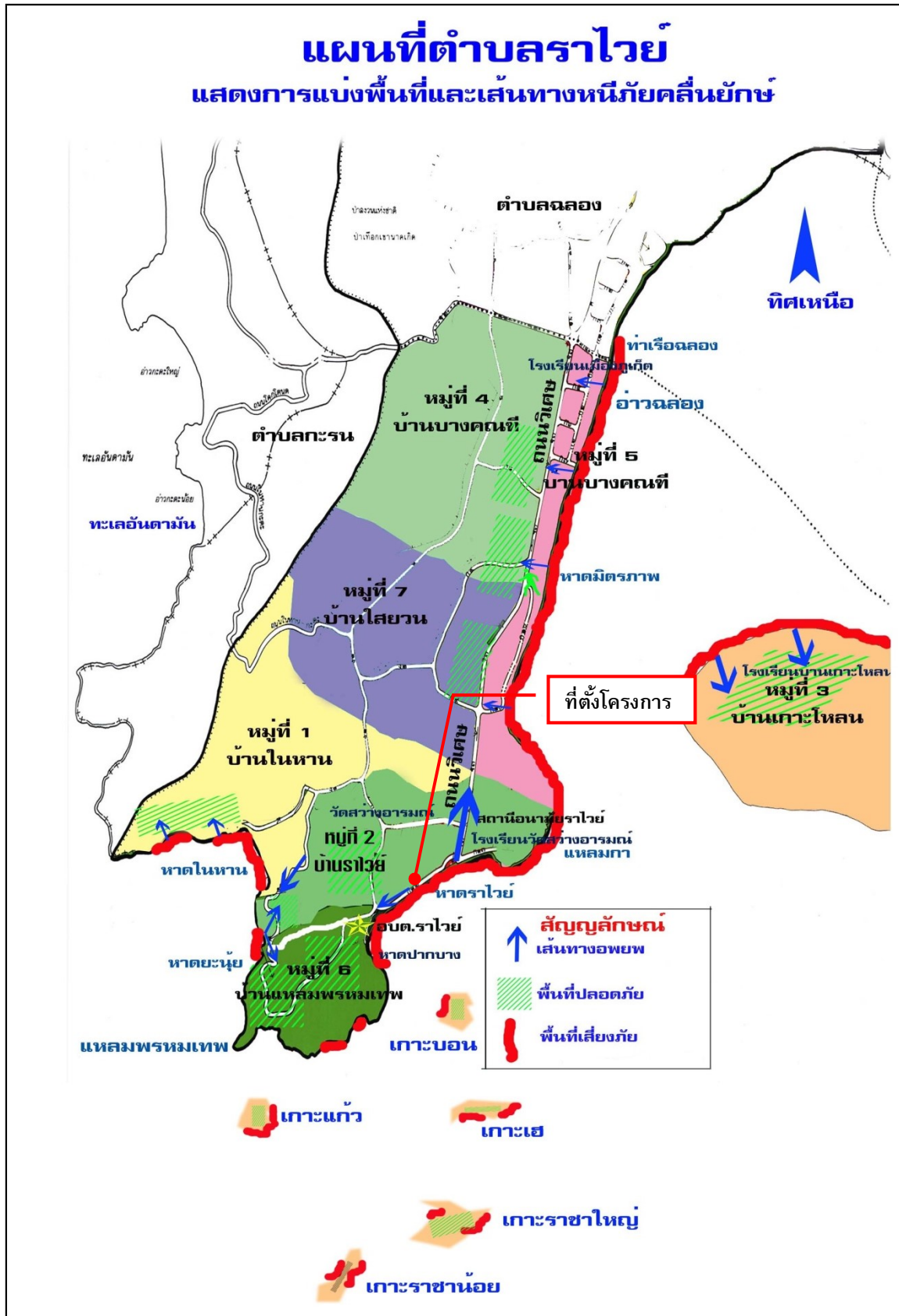
จากรูปที่ 3-10 แผนที่แสดงการแบ่งพื้นที่และเส้นทางหนีภัยสึนามิ พบว่า บริเวณพื้นที่โครงการ อยู่ในพื้นที่ปลอดภัยจากสึนามิ โดยมีระยะห่างจากแนวชายฝั่งทะเลถึงแนวเขตที่ดินที่ใกล้ที่สุดประมาณ 25.80 เมตร และไกลสุดประมาณ 149.16 เมตร

**2. การอพยพประชาชน** หมายถึง การอพยพประชาชนในพื้นที่เสี่ยงภัย สามารถหลบหนีไปอยู่ในที่ปลอดภัยได้ทันต่อเหตุการณ์ การระงับความแตกตื่นเสียขวัญของประชาชนเพื่อลดผลกระทบต่อชีวิตจากภัยพิบัติคลื่นยักษ์ (สึนามิ) ที่เกิดขึ้น ดำเนินการตามหน้าที่รับผิดชอบดังนี้

เทศบาลตำบลราไวย์ ทำหน้าที่อำนวยความสะดวก ควดคุม ดำเนินการในส่วนที่เกี่ยวข้องกับการอพยพประชาชนตั้งแต่ยามปกติ ได้แก่ จัดหากำลังเจ้าหน้าที่สนับสนุนการปฏิบัติงาน จัดทำแผนอพยพประชาชนในระดับ หมู่บ้าน ตำบล นักท่องเที่ยวที่เดินทางพักผ่อน เรือประมงและเรือท่องเที่ยว ในพื้นที่เสี่ยงภัยให้มีประสิทธิภาพ ชักซ้อมการปฏิบัติในการอพยพประชาชน เพื่อให้การปฏิบัติงานมีเอกภาพและมีประสิทธิภาพ และปฏิบัติตามคำสั่งการของกองอำนาจการป้องกันฝ่ายพลเรือนชั้นเหนือขึ้นไป ดังนี้

- ปฏิบัติตามแผนป้องกันภัยฝ่ายพลเรือน พ.ศ. 2548
- ด้านอุปกรณ์เครื่องมือเครื่องใช้ ระบบสื่อสาร ระบบสาธารณูปโภค และบุคลากรที่มีความรู้ในด้านแพทย์ วิศวกร ไฟฟ้า ประปา ฯลฯ
- กรณีพื้นที่ในความรับผิดชอบมีลักษณะชุมชน สภาพอาคาร สิ่งก่อสร้างหนาแน่น เมื่อเกิดคลื่นยักษ์ (สึนามิ) ทำให้การปฏิบัติการของหน่วยกู้ภัยที่ได้จัดตั้งไว้ล่วงหน้าเกินขีดความสามารถ ให้กองอำนาจการป้องกันภัยฝ่ายพลเรือนอำเภอและเทศบาลตำบลราไวย์พิจารณาจัดตั้งหน่วยกู้ภัยเพิ่มขึ้นตามความจำเป็น โดยคำนึงถึงพื้นที่สภาพชุมชน อาคาร สิ่งก่อสร้าง จุดเสี่ยงภัย และความคล่องตัวรวดเร็วฉับไวในการอพยพประชาชนเมื่อเกิดภัยพิบัติขึ้น
- ชักซ้อมภารกิจ หน้าที่ความรับผิดชอบของหน่วยกู้ภัยในด้าน วิธีการปฏิบัติ การประสานการปฏิบัติ และให้ความรู้เกี่ยวกับคลื่นยักษ์ (สึนามิ)
- ให้ความรู้แก่ประชาชนและฝึกอบรมเจ้าหน้าที่และผู้เกี่ยวข้องกับภัยพิบัติคลื่นยักษ์ (สึนามิ) เพื่อสร้างความตระหนักโดยการศึกษาเกี่ยวกับภัยพิบัติคลื่นยักษ์ให้สามารถช่วยเหลือตนเองและให้ความร่วมมือแก่ทางราชการ
- จัดตั้งกำลังอาสาสมัครป้องกันภัยฝ่ายพลเรือนหรือกำลังอื่นๆ และฝึกอบรมให้ทำหน้าที่ช่วยเหลือและสนับสนุนเจ้าหน้าที่ในการอพยพประชาชน
- จัดเตรียม กักบังดูแล ช่วยเหลือผู้ประสบภัยในด้านเครื่องอุปโภค บริโภค ที่พักอาศัยชั่วคราว และสวัสดิการอื่นๆ ให้ทั่วถึง รวดเร็ว ทันต่อเหตุการณ์
- ดำเนินการรักษาความสงบเรียบร้อย คุ้มครองความปลอดภัย ป้องกันและระงับการแตกตื่นเสียขวัญของประชาชนหลังเกิดภัยพิบัติคลื่นยักษ์ (สึนามิ)
- สร้างระบบเตือนภัยล่วงหน้าให้ชุมชนพื้นที่เสี่ยงภัย สำรวจ จัดเตรียมจัดหาโดยวิธีเรียกร้องเกณฑ์ จ้าง หรือเช่าเครื่องมือเครื่องใช้ในการอพยพประชาชน
- ศึกษา สำรวจสถานที่สำคัญ เส้นคมนาคม อุปกรณ์การขนส่ง เพื่อใช้ในการอพยพประชาชนจากภัยพิบัติคลื่นยักษ์ (สึนามิ)





รูปที่ 3-10 แผนที่แสดงการแบ่งพื้นที่ และเส้นทางหนีภัยสึนามิ

ที่มา : แผนพัฒนาสามปี พ.ศ. 2553-2555, เทศบาลตำบลราไวย์

- ประสานงานกองอำนาจการป้องกันภัยฝ่ายพลเรือนจังหวัดภูเก็ตและกองอำนาจการป้องกันภัยฝ่ายพลเรือนอำเภอเมืองภูเก็ตหรือท้องถิ่นที่ใกล้เคียงและหน่วยงานภาคเอกชนอื่นๆ ในพื้นที่ใกล้เคียง
- ปฏิบัติตามคำสั่งของกองอำนาจการป้องกันภัยฝ่ายพลเรือนอำเภอเมืองภูเก็ต กองอำนาจการป้องกันภัยฝ่ายพลเรือนจังหวัดภูเก็ต และกองอำนาจการป้องกันภัยฝ่ายพลเรือนแห่งราชอาณาจักร

### การปฏิบัติ

#### 1. ระยะก่อนเกิดภัยพิบัติ

ในระยะก่อนเกิดภัยพิบัติเป็นช่วงเวลาที่ทุกภาคส่วนจะต้องร่วมมือกันในการเตรียมความพร้อม (Preparedness) สร้างความตระหนัก (Awareness) และพัฒนาสิ่งแวดล้อมที่อยู่รอบชุมชน หรือหมู่บ้าน หรือในพื้นที่เป้าหมายให้สามารถลดผลกระทบจากคลื่นยักษ์ (สึนามิ) ได้มากที่สุดเท่าที่จะทำได้ มีกิจกรรมที่ต้องปฏิบัติดังนี้

#### 2. การเตรียมความพร้อม

เทศบาลตำบลราไวย์ต้องเตรียมความพร้อมในด้านต่างๆ ดังนี้

- สถานที่ปลอดภัยสำหรับการอพยพ และเส้นทางอพยพหลักและสำรอง
- บ้ายเตือนบอกเส้นทางอพยพไปสู่สถานที่ปลอดภัย
- หน่วยปฏิบัติการฉุกเฉิน หรือหน่วยอพยพ ยานพาหนะ เครื่องมือ อุปกรณ์ เช่น เครื่องปั่นไฟ ไฟฉาย พลุส่องสว่าง นกหวีด เสื้อชูชีพ ฯลฯ

#### ตารางที่ 3-3 สถานที่ปลอดภัยสำหรับการอพยพและเส้นทางอพยพ

พื้นที่เสี่ยงภัย	สถานที่ปลอดภัย	เส้นทางอพยพหลัก	เส้นทางอพยพรอง
หมู่ที่ 1 บ้านในหาน	1. โรงแรมเมริเดียนภูเก็ต ยอร์ชคลับ 2. ภูเขาหลังโรงแรม 3. เขาแดง	ซอยนายะ	ถนนในหาน-ยะนุ้ย
หมู่ที่ 2 บ้านราไวย์	1. ที่พักริมทางสวนไฟ 2. ควนแหลมกา	ถนนวิเศษ	
หมู่ที่ 3 บ้านเกาะโหลน	1. ภูเขา		
หมู่ที่ 5 บ้านบางคณตี	1. ที่พักริมทางสวนไฟ 2. มัสยิดหมู่ที่ 4 3. ซ.สุขสันต์ 1,2	ถนนวิเศษ	ซอยพัฒนา, ซอยสุขสันต์ 1,2
หมู่ที่ 6 บ้านแหลมพรหมเทพ	1. แหลมพรหมเทพ 2. เขาแดง	ถนนวิเศษ	

ที่มา : แผนพัฒนาสามปี พ.ศ. 2553-2555, เทศบาลตำบลราไวย์

ทั้งนี้ พื้นที่โครงการตั้งอยู่บริเวณหมู่ที่ 6 บ้านแหลมพรหมเทพ เส้นทางอพยพหลัก ได้แก่ ถนนวิเศษ และมีสถานที่ปลอดภัยสำหรับการอพยพ ได้แก่ แหลมพรหมเทพ และเขาแดง

### 3.1.4 สภาพภูมิอากาศ อุตุนิยมวิทยา และคุณภาพอากาศ

#### 1) สภาพภูมิอากาศ

สภาพภูมิอากาศบริเวณที่ตั้งโครงการและพื้นที่ใกล้เคียง ใช้อ้างอิงข้อมูลจากกรมอุตุนิยมวิทยาภูเก็ต โดยเป็นข้อมูลสถิติภูมิอากาศของสถานีอุตุนิยมวิทยาภูเก็ต ในคาบ 30 ปี ระหว่างปี พ.ศ. 2537-2566 (ตารางที่ 3-2) ซึ่งข้อมูลสภาพภูมิอากาศของพื้นที่โครงการเป็นองค์ประกอบสำคัญในการกำหนด การแพร่กระจายของสารมลพิษทางอากาศ ทั้งในด้านปริมาณ ทิศทาง และระยะทางการแพร่กระจายของ สารมลพิษทางอากาศ และผลกระทบต่อชุมชนและสิ่งแวดล้อมใกล้เคียง

จังหวัดภูเก็ตตั้งอยู่ทางทิศตะวันตกของภาคใต้จึงได้รับอิทธิพลจากลมมรสุมตลอดทั้งปี กล่าวคือ ช่วงเดือนพฤษภาคมถึงเดือนพฤศจิกายนได้รับอิทธิพลจากลมมรสุมตะวันตกเฉียงใต้ ในช่วงเดือนตุลาคมถึง เดือนมกราคมได้รับอิทธิพลจากลมมรสุมตะวันออกเฉียงเหนือ หลังจากนั้นตั้งแต่เดือนกุมภาพันธ์ถึงเดือน เมษายนจะได้รับอิทธิพลจากลมมรสุมตะวันออกเฉียงใต้ จึงทำให้ฝนตกเกือบตลอดทั้งปี และอุณหภูมิ เปลี่ยนแปลงไม่มาก จากลักษณะภูมิอากาศสามารถแบ่งฤดูกาลในจังหวัดภูเก็ตออกเป็น 2 ฤดู คือ

(1) ฤดูฝน เริ่มตั้งแต่ปลายเดือนเมษายนจนถึงเดือนพฤศจิกายน รวมเป็นระยะเวลา 7-8 เดือน โดย ช่วงแรกปลายเดือนเมษายนถึงเดือนพฤศจิกายน เป็นอิทธิพลจากลมมรสุมตะวันตกเฉียงใต้ และช่วงหลัง เดือนตุลาคมและเดือนพฤศจิกายนเป็นอิทธิพลจากลมมรสุมตะวันออกเฉียงเหนือ

(2) ฤดูร้อน เริ่มตั้งแต่เดือนธันวาคมถึงเดือนเมษายน เป็นช่วงที่อุณหภูมิเริ่มสูงขึ้นและปริมาณ น้ำฝนลดลงอย่างเห็นได้ชัด เป็นช่วงที่ได้รับอิทธิพลจากลมมรสุมตะวันออกเฉียงใต้ รวมเป็นระยะเวลา 4-5 เดือน

#### 2) อุตุนิยมวิทยา

สำหรับสถิติภูมิอากาศของสถานีอุตุนิยมวิทยาภูเก็ตในคาบ 30 ปี ระหว่างปี พ.ศ. 2537-2566 (กรมอุตุนิยมวิทยา, 2567) ซึ่งเป็นสถานีตรวจอากาศที่มีสภาพพื้นที่ใกล้เคียงกับพื้นที่โครงการ แสดงดัง ตารางที่ 3-4 สามารถสรุปสภาพภูมิอากาศ ได้ดังนี้

##### (1) อุณหภูมิ

อุณหภูมิเฉลี่ยตลอดปีที่สถานีตรวจอากาศเท่ากับ 28.6 องศาเซลเซียส อุณหภูมิเฉลี่ยต่ำสุดในรอบ ปี ได้แก่ เดือนตุลาคม เท่ากับ 25.0 องศาเซลเซียส ส่วนอุณหภูมิเฉลี่ยสูงสุด ได้แก่ เดือนมีนาคม เท่ากับ 34.5 องศาเซลเซียส

##### (2) ความชื้นสัมพัทธ์

ความชื้นสัมพัทธ์เฉลี่ยตลอดปี เท่ากับ 76.6 เปอร์เซ็นต์ โดยมีความชื้นสัมพัทธ์เฉลี่ยต่ำสุด เท่ากับ 51 เปอร์เซ็นต์ ในเดือนกุมภาพันธ์ และความชื้นสัมพัทธ์สูงสุดเฉลี่ยในเดือนกันยายนและตุลาคม เท่ากับ 93 เปอร์เซ็นต์

##### (3) การระเหยของน้ำ

ปริมาณการระเหยน้ำทั้งหมดตลอดปี เท่ากับ 1,420.5 มิลลิเมตร โดยมีการระเหยน้ำเฉลี่ยต่ำสุด ในเดือนกันยายน เท่ากับ 94.2 มิลลิเมตร และมีการระเหยน้ำเฉลี่ยสูงสุดในเดือนมีนาคม เท่ากับ 158.5 มิลลิเมตร



ตารางที่ 3-4 อุดหนุนวิทยาในคาบ 30 ปี (พ.ศ. 2537-2566) ของสถานีอุดหนุนวิทยาภูเก็ต

[illegible]

ที่มา : กรมอุตุนิยมวิทยา, มกราคม 2567

(4) ลม

ความเร็วลมเฉลี่ยตลอดปี เท่ากับ 2 นอต ความเร็วลมสูงสุดเท่ากับ 40 นอต ในเดือนเมษายนถึงเดือนตุลาคมเป็นลมที่พัดมาทางทิศตะวันตก ส่วนระหว่างเดือนพฤศจิกายนถึงเดือนมกราคมเป็นลมที่พัดมาทางทิศตะวันออกเฉียงเหนือ เดือนกุมภาพันธ์และบางส่วนของเดือนมีนาคมเป็นลมที่พัดมาทางทิศตะวันออก และเดือนบางส่วนของเดือนมีนาคมเป็นลมที่พัดมาทางทิศตะวันออกเฉียงใต้

(5) ปริมาณน้ำฝน

ปริมาณน้ำฝนรวมของจังหวัดภูเก็ตมีแนวโน้มไม่เปลี่ยนแปลงมากนัก โดยปริมาณน้ำฝนตลอดทั้งปี มีค่าเท่ากับ 2,315.7 มิลลิเมตร มีจำนวนวันที่ฝนตกตลอดทั้งปีเท่ากับ 178.4 วัน ปริมาณน้ำฝนตรวจวัดได้มากที่สุดในเดือนตุลาคมมีค่า 180.7 มิลลิเมตร

3) คุณภาพอากาศ

ผลตรวจวัดคุณภาพอากาศ โดยสำนักจัดการคุณภาพอากาศและเสียง กรมควบคุมมลพิษ ที่บริเวณศูนย์บริการสาธารณสุข 1 เทศบาลนครภูเก็ต (ลักษณะเป็นชุมชนเมือง และมีปริมาณการจราจรหนาแน่น) ระหว่างเดือนมกราคม ถึงเดือนธันวาคม 2565 พบว่า สารมลพิษทางอากาศส่วนใหญ่ มีค่าต่ำกว่ามาตรฐานคุณภาพอากาศในบรรยากาศโดยทั่วไปของคณะกรรมการสิ่งแวดล้อมแห่งชาติ ยกเว้นค่าฝุ่นละอองขนาดเล็กไม่เกิน 10 ไมครอน (PM10) มีค่าเกินกว่าค่ามาตรฐานกำหนด และค่าฝุ่นละอองขนาดเล็กไม่เกิน 2.5 ไมครอน (PM2.5) ในเดือนมีนาคมถึงเดือนเมษายน มีค่าเกินกว่าค่ามาตรฐานกำหนด

สภาพพื้นที่โครงการปัจจุบันเป็นพื้นที่ราบ ตั้งอยู่ห่างจากสถานีตรวจวัดคุณภาพอากาศของกรมควบคุมมลพิษ (บริเวณศูนย์บริการสาธารณสุข 1 เทศบาลนครภูเก็ต) ประมาณ 14.17 กิโลเมตร (ตำแหน่งตรวจวัดคุณภาพอากาศและเสียงบริเวณศูนย์บริการสาธารณสุข เทศบาลนครภูเก็ต แสดงดังรูปที่ 3-11) แหล่งกำเนิดสารมลพิษทางอากาศที่สำคัญบริเวณโครงการ ได้แก่ ทางหลวงแผ่นดินหมายเลข 4030 ถกลาง-หาดราไวย์ และถนนซอยรั้วแฝด ซึ่งมีสภาพการจราจรเบาบาง จึงอาจกล่าวได้ว่าพื้นที่โครงการมีสารมลพิษทางอากาศต่ำกว่าบริเวณศูนย์บริการสาธารณสุขจังหวัดภูเก็ต (ตารางที่ 3-5) นั่นคือมีสารมลพิษทางอากาศต่ำกว่ามาตรฐานคุณภาพอากาศในบรรยากาศโดยทั่วไปของคณะกรรมการสิ่งแวดล้อมแห่งชาติ

สำหรับคุณภาพอากาศบริเวณพื้นที่โครงการ (ตำแหน่งการตรวจวัดคุณภาพอากาศดังแสดงในรูปที่ 3-12) จากการศึกษาปริมาณก๊าซคาร์บอนมอนนอกไซด์ ฝุ่นละอองขนาดเล็กกว่า 10 ไมครอน และฝุ่นละอองรวม ระหว่างวันที่ 4-5 มกราคม 2567 โดยบริษัท ภูเก็ต เอ็นไวรอนเมนทอล เซอร์วิส จำกัด มอบหมายให้บริษัท เอ็นไวรอนเมนต์ รีเสิร์ช แอนด์ เทคโนโลยี จำกัด เข้าทำการตรวจวัด พบว่า คุณภาพอากาศอยู่ในเกณฑ์มาตรฐาน รายละเอียดผลการตรวจวัดแสดงดังตารางที่ 3-6

ตารางที่ 3-5 ผลการตรวจวัดคุณภาพอากาศบริเวณศูนย์บริการสาธารณสุข 1 เทศบาลนครภูเก็ต ปี 2565

สารมลพิษทางอากาศ	ค่าที่ตรวจวัดได้												ค่ามาตรฐาน	หน่วย
	พ.ศ. 2565													
	ม.ค.	ก.พ.	มี.ค.	เม.ย.	พ.ค.	มิ.ย.	ก.ค.	ส.ค.	ก.ย.	ต.ค.	พ.ย.	ธ.ค.		
ก๊าซซัลเฟอร์ไดออกไซด์*	0.02-0.00	0.01-0.00	0.02-0.00	0.01-0.00	0.01-0.00	0.01-0.00	0.00	0.00	0.02-0.00	0.02-0.00	0.01-0.00	0.00	0.78 <sup>/1,2</sup>	มิลลิกรัม/ลูกบาศก์เมตร
ก๊าซไนโตรเจนไดออกไซด์*	0.03-0.00	0.03-0.00	0.04-0.00	0.04-0.00	0.04-0.00	0.04-0.00	0.04-0.00	0.03-0.00	0.04-0.00	0.04-0.00	0.04-0.00	0.05-0.00	0.32 <sup>/1,3,4</sup>	
ก๊าซคาร์บอนมอนนอกไซด์*	1.03-0.14	0.99-0.19	1.92-0.10	1.37-0.00	1.29-0.00	0.89-0.00	0.88-0.00	5.73-0.05	4.58-0.88	5.73-1.02	6.87-0.00	0.97-0.14	34.2 <sup>/1</sup>	
ก๊าซโอโซน*	0.12-0.00	0.11-0.00	0.09-0.00	0.11-0.00	0.11-0.00	0.05-0.00	0.11-0.00	0.11-0.00	#	0.10-0.00	0.06-0.00	0.07-0.00	0.20 <sup>/1,3</sup>	
ฝุ่นละอองขนาดเล็กกว่า 10 ไมครอน**	0.045-0.03	0.040-0.023	0.047-0.026	0.056-0.021	0.044-0.02	0.036-0.02	0.046-0.023	0.032-0.022	0.037-0.02	0.038-0.02	0.011-0.045	0.050-0.02	0.120 <sup>/1,2</sup>	
ฝุ่นละอองขนาดเล็กไม่เกิน 2.5 ไมครอน (PM2.5)**	0.022-0.013	0.02-0.008	0.026-0.009	0.03-0.007	0.018-0.009	0.015-0.006	0.017-0.007	0.014-0.007	0.015-0.008	0.015-0.006	0.023-0.009	0.024-0.007	0.025 <sup>/5</sup>	

หมายเหตุ: \* ก๊าซซัลเฟอร์ไดออกไซด์ ก๊าซไนโตรเจนไดออกไซด์ ก๊าซคาร์บอนมอนนอกไซด์ และก๊าซโอโซน คิดที่ค่าเฉลี่ย 1 ชั่วโมง

\*\* ฝุ่นละอองขนาดเล็กกว่า 10 ไมครอน และฝุ่นละอองขนาดเล็กไม่เกิน 2.5 ไมครอน (PM2.5) คิดที่ค่าเฉลี่ย 24 ชั่วโมง

/1 ค่ามาตรฐานตามประกาศคณะกรรมการสิ่งแวดล้อมแห่งชาติ ฉบับที่ 10 (พ.ศ.2538) เรื่อง กำหนดมาตรฐานคุณภาพอากาศในบรรยากาศโดยทั่วไป

/2 ค่ามาตรฐานตามประกาศคณะกรรมการสิ่งแวดล้อมแห่งชาติ ฉบับที่ 24 (พ.ศ. 2547) เรื่อง กำหนดมาตรฐานคุณภาพอากาศในบรรยากาศโดยทั่วไป

/3 ค่ามาตรฐานตามประกาศคณะกรรมการสิ่งแวดล้อมแห่งชาติ ฉบับที่ 28 (พ.ศ. 2550) เรื่อง กำหนดมาตรฐานคุณภาพอากาศในบรรยากาศโดยทั่วไป

/4 ค่ามาตรฐานตามประกาศคณะกรรมการสิ่งแวดล้อมแห่งชาติ ฉบับที่ 33 (พ.ศ. 2552) เรื่อง กำหนดมาตรฐานค่าก๊าซไนโตรเจนไดออกไซด์ในบรรยากาศโดยทั่วไป

/5 กรมควบคุมมลพิษ

- ไม่มีเครื่องมือตรวจวัด

# ไม่มีข้อมูล

ที่มา : ส่วนแผนงานสำนักงานจัดการคุณภาพอากาศและเสียง กรมควบคุมมลพิษ, กันยายน 2566



สถานีตรวจวัดบริเวณศูนย์บริการสาธารณสุข 1  
เทศบาลนครภูเก็ต

#### สัญลักษณ์



สถานีตรวจวัดบริเวณศูนย์บริการสาธารณสุข 1  
เทศบาลนครภูเก็ต

รูปที่ 3-11 จุดตรวจวัดคุณภาพอากาศและเสียงบริเวณศูนย์บริการสาธารณสุขเทศบาลนครภูเก็ต และพื้นที่โครงการ

ที่มา : ปรับปรุงจาก www.googleearth.co.th, กันยายน 2566





รูปที่ 3-12 ตำแหน่งการติดตั้งเครื่องตรวจวัดคุณภาพอากาศและเสียงบริเวณพื้นที่โครงการ

ที่มา: บริษัท เอ็นไวรอนเม้นท์ รีเสิร์ช แอนด์ เทคโนโลยี จำกัด, มกราคม 2567

ตารางที่ 3-6 ผลการตรวจวัดมลพิษทางอากาศบริเวณพื้นที่โครงการ

มลพิษ	ผลการตรวจวัด	ค่ามาตรฐาน	หน่วย	ผลการวิเคราะห์เทียบกับมาตรฐาน
	4-5/1/67			
ก๊าซคาร์บอนมอนนอกไซด์ (CO)*	0.6	34.2 <sup>/1</sup>	มิลลิกรัม/ลูกบาศก์เมตร	ผ่าน
ฝุ่นละอองขนาดเล็กกว่า 10 ไมครอน (PM <sub>10</sub> )**	0.050	0.120 <sup>/1,2</sup>	มิลลิกรัม/ลูกบาศก์เมตร	ผ่าน
ฝุ่นละอองรวม (TSP)**	0.067	0.330 <sup>/1,2</sup>	มิลลิกรัม/ลูกบาศก์เมตร	ผ่าน

หมายเหตุ : \* ก๊าซคาร์บอนมอนนอกไซด์ คิดที่ค่าเฉลี่ย 1 ชั่วโมง

\*\* ฝุ่นละอองขนาดเล็กกว่า 10 ไมครอน คิดที่ค่าเฉลี่ย 24 ชั่วโมง

/1 ค่ามาตรฐานตามประกาศคณะกรรมการสิ่งแวดล้อมแห่งชาติ ฉบับที่ 10 (พ.ศ.2538) เรื่อง กำหนดมาตรฐานคุณภาพอากาศในบรรยากาศโดยทั่วไป

/2 ค่ามาตรฐานตามประกาศคณะกรรมการสิ่งแวดล้อมแห่งชาติ ฉบับที่ 24 (พ.ศ. 2547) เรื่อง กำหนดมาตรฐานคุณภาพอากาศในบรรยากาศโดยทั่วไป

ที่มา : บริษัท เอ็นไวรอนเม้นท์ รีเสิร์ช แอนด์ เทคโนโลยี จำกัด, มกราคม 2567

### 3.1.5 ระดับเสียง

สถานการณ์คุณภาพระดับเสียงทั่วไปในสิ่งแวดล้อม บริเวณสถานีกองการแพทย์ เทศบาลนครภูเก็ต (st43) เป็นพื้นที่ติดถนนสาธารณะ รายงานข้อมูล Leq เฉลี่ย 24 ชั่วโมง เป็นรายวัน โดยข้อมูล ณ ย้อนหลัง 7 วัน ดังรูปที่ 3-13 พบว่ามีค่า Leq เฉลี่ย 24 ชั่วโมง ไม่เกินมาตรฐาน ซึ่งมาตรฐานระดับเสียงทั่วไปของคณะกรรมการสิ่งแวดล้อมแห่งชาติ ที่กำหนดค่าระดับเสียงเฉลี่ย 24 ชั่วโมง ไม่เกิน 70 เดซิเบล เอ ส่วนแหล่งกำเนิดเสียงบริเวณพื้นที่โครงการ ได้แก่ เสียงจากการจราจรทางหลวงแผ่นดินหมายเลข 4030 กลาง-หาดราไวย์ และถนนซอยรั้วแฝด ซึ่งมีสภาพการจราจรเบาบาง จึงอาจกล่าวได้ว่าพื้นที่โครงการมีระดับเสียงน้อยกว่าบริเวณศูนย์บริการสาธารณสุข เทศบาลนครภูเก็ต



รูปที่ 3-13 Leq เฉลี่ย 24 ชั่วโมง ย้อนหลัง 7 วัน บริเวณสถานีกองการแพทย์ เทศบาลนครภูเก็ต (st43)

ที่มา : <http://noisemonitor.net/web/station.php?stationID=st43>, เข้าถึงข้อมูลเมื่อวันที่ 8 ธันวาคม 2566

สำหรับระดับเสียงบริเวณพื้นที่โครงการ ในระหว่างวันที่ 4-5 มกราคม 2567 (ตำแหน่งการตรวจวัดเสียงแสดงดังรูปที่ 3-12) โดยบริษัท ภูเก็ต เอ็นไวรอนเม้นทอล เซอร์วิส จำกัด มอบหมายให้บริษัท เอ็นไวรอนเม้นท์ รีเสิร์ช แอนด์ เทคโนโลยี จำกัด เข้าทำการตรวจวัด พบว่า ค่าระดับเสียงเฉลี่ย 24 ชั่วโมง และค่าระดับเสียงสูงสุดมีค่าไม่เกินมาตรฐาน รายละเอียดแสดงดัง ตารางที่ 3-7

ตารางที่ 3-7 ผลการตรวจวัดเสียง บริเวณพื้นที่โครงการ

มลพิษ	ผลการตรวจวัด	ค่ามาตรฐาน	หน่วย	ผลการประเมินเทียบกับมาตรฐาน
	4-5/1/67			
1.เสียงเฉลี่ย 24 ชั่วโมง ( $L_{eq}$ 24 hr.)	63.6	70 <sup>1</sup>	เดซิเบล (เอ)	ผ่าน
2.เสียงสูงสุด ( $L_{max}$ )	95.9	115 <sup>1</sup>	เดซิเบล (เอ)	ผ่าน
3.เสียงที่ร้อยละ 90 ( $L_{90}$ 24 hr)	56.2	-	-	-

หมายเหตุ /1 ค่ามาตรฐานตามประกาศคณะกรรมการสิ่งแวดล้อมแห่งชาติ ฉบับที่ 15 (พ.ศ. 2540) เรื่อง กำหนดมาตรฐานระดับเสียงโดยทั่วไป

ที่มา : บริษัท เอ็นไวรอนเม้นท์ รีเสิร์ช แอนด์ เทคโนโลยี จำกัด, มกราคม 2567

### 3.1.6 ทรัพยากรน้ำ

#### 1) น้ำผิวดิน

จังหวัดภูเก็ตอยู่ในพื้นที่ลุ่มน้ำภาคใต้ฝั่งตะวันตก ประกอบด้วยลุ่มน้ำเล็ก ๆ 24 ลุ่มน้ำกระจายอยู่ทั่วไปจังหวัดภูเก็ต มีพื้นที่รับน้ำฝน 1,244 ตารางกิโลเมตร และมีปริมาณน้ำต่อหน่วยพื้นที่เท่ากับ 17.92 ลิตร ต่อวินาทีต่อตารางกิโลเมตร แหล่งน้ำผิวดินจะประกอบด้วยแหล่งน้ำผิวดินตามธรรมชาติ คือ ลำน้ำสายสั้นๆ จำนวน 188 สาย ไหลลงสู่ทะเลด้านตะวันออกและ 63 สาย ไหลลงสู่ทะเลด้านทิศใต้ และทิศตะวันตก ประกอบด้วยคลองสายสำคัญ 9 สาย คือ

- (1) คลองบางใหญ่ ไหลลงสู่ทะเลด้านตะวันออกที่อ่าวภูเก็ต มีความยาวประมาณ 20,000 เมตร
- (2) คลองบางลา ไหลลงสู่ทะเลด้านทิศตะวันตกที่อ่าวป่าตอง
- (3) คลองบางโรง ไหลลงสู่ทะเลด้านทิศตะวันออกที่อ่าวบางโรง มีความยาวประมาณ 4,800 เมตร
- (4) คลองท่าเรือ ไหลลงสู่ทะเลด้านทิศตะวันออกที่อ่าวท่าเรือ
- (5) คลองท่ามะพร้าว ไหลลงสู่ทะเลด้านทิศตะวันออกเฉียงเหนือที่อ่าวมะพร้าวมีความยาวประมาณ 7,200 เมตร
- (6) คลองบ้านหยัด ไหลลงสู่ทะเลด้านทิศตะวันออกที่คลองท่าหนูช่องแคบปากพระ มีความยาวประมาณ 7,750 เมตร
- (7) คลองพม่าหลง ไหลลงสู่ทะเลด้านทิศตะวันตกที่อ่าวทุ่งหนู อำเภอลาแม
- (8) คลองกมลา ไหลลงสู่ทะเลด้านทิศตะวันตกที่อ่าวกมลา มีความยาวประมาณ 3,750 เมตร
- (9) คลองโคกโดนด ไหลลงสู่ทะเลด้านทิศตะวันออกเฉียงใต้ที่อ่าวฉลอง



ส่วนแหล่งน้ำผิวดินจากพื้นที่พรุซึ่งส่วนใหญ่จะกระจายตัวอยู่ในเขตอำเภอกลาง ได้แก่ พรุเจ๊ะสัน พรุจิก พรุแหลมหยุด พรุยาว พรุจูด พรุไม้ขาว และพรุทุ่งเตียน เป็นต้น มีพื้นที่โดยรวมประมาณ 570 ไร่ นอกจากนี้ในพื้นที่ภูเก็ดยังมีแหล่งน้ำผิวดินจากเหมืองร้าง ประกอบด้วย

(1) ในเขตอำเภอเมืองภูเก็ต จำนวน 49 แห่ง คิดเป็นพื้นที่ประมาณ 667 ไร่ มีปริมาณน้ำเก็บกักประมาณ 12,022,500 ลูกบาศก์เมตร

(2) ในเขตอำเภอกลาง จำนวน 30 แห่ง คิดเป็นพื้นที่ประมาณ 850 ไร่ มีปริมาณน้ำเก็บกักประมาณ 25,989,450 ลูกบาศก์เมตร

(3) ในเขตอำเภอกะทู้ จำนวน 34 แห่ง คิดเป็นพื้นที่ประมาณ 635 ไร่ มีปริมาณน้ำเก็บกักประมาณ 11,181,250 ลูกบาศก์เมตร

ที่มา : แผนปฏิบัติการเพื่อการจัดการคุณภาพสิ่งแวดล้อมในระดับจังหวัด ประจำปีงบประมาณ พ.ศ. 2568 จังหวัดภูเก็ต

พื้นที่โครงการไม่มีเส้นทางน้ำตามธรรมชาติไหลผ่าน หรือมีแหล่งน้ำธรรมชาติอยู่ในพื้นที่โครงการแต่อย่างใด

## 2) น้ำใต้ดิน

ลักษณะอุทกธรณีวิทยาจังหวัดภูเก็ตประกอบด้วย น้ำใต้ผิวดิน และแหล่งน้ำบาดาลที่กักเก็บอยู่ภายใน ตะกอนหินร่วน และหินแข็ง ซึ่งสามารถแบ่งย่อยได้ดังนี้

1. น้ำใต้ผิวดิน (Sub-Surface Groundwater) แบ่งออกตามสภาพทางธรณีฐานได้ 2 ลักษณะ คือ น้ำใต้ดินบริเวณสันทราย ระดับความลึก 1-1.15 เมตร และน้ำใต้ผิวดินบริเวณพื้นที่ตอนในที่เป็นที่ราบแคบๆ ของหุบเขาและเนินเขา ระดับความลึก 3-4 เมตร แหล่งน้ำทั้งสองลักษณะนี้พบกระจายอยู่ทั่วไปบริเวณชายฝั่งทะเลด้านตะวันออก ทิศเหนือ และทิศใต้ของเกาะภูเก็ต ที่มีการนำมาใช้ประโยชน์ในรูปของบ่อน้ำตื้นและสระน้ำซึม เป็นต้น

2. แหล่งน้ำบาดาลในตะกอนหินร่วน (Unconsolidated Aquifers) เป็นน้ำบาดาลที่ถูกกักเก็บภายในช่องว่างระหว่างเม็ดตะกอนที่ยังไม่แข็งตัว และยังไม่มีการเชื่อมประสาน ได้แก่ ชั้นน้ำบาดาลในตะกอนชายหาด ชั้นน้ำบาดาลในตะกอนน้ำพาและชั้นน้ำบาดาลในตะกอนเศษหินเชิงเขา ดังรายละเอียดต่อไปนี้

(ก) ชั้นหินให้น้ำทรายชายหาด (Beach Sand Aquifers: Qbs) ประกอบด้วย ทรายละเอียด ถึงทรายหยาบ ที่สะสมตัวตามแนวชายหาด เป็นหินให้น้ำระดับตื้นที่สำคัญ ลึกเฉลี่ย 2-5 เมตร พบบริเวณชายหาดทุกอำเภอในจังหวัดภูเก็ต ปริมาณน้ำอยู่ในเกณฑ์ 5-10 ลูกบาศก์เมตรต่อชั่วโมง บางบริเวณอาจให้น้ำมากกว่านี้ เช่น บริเวณตำบลไม้ขาว และตำบลสาคร อำเภอกลาง ให้ปริมาณน้ำถึง 10-20 ลูกบาศก์เมตรต่อชั่วโมง คุณภาพน้ำส่วนใหญ่อยู่ในเกณฑ์ดี ค่า TDS น้อยกว่า 500 มิลลิกรัมต่อลิตร ยกเว้นบริเวณตำบลลาดเหนือ อำเภอเมือง ตำบลป่าตอง อำเภอกะทู้ ที่น้ำบาดาลมีค่า TDS มากกว่า 1,500 มิลลิกรัมต่อลิตร

(ข) ชั้นหินให้น้ำตะกอนพัดพา (Floodplain Aquifers: Qfd) ประกอบด้วยกรวดทราย ทรายแป้ง และดินเหนียว โดยน้ำบาดาลจะกักเก็บอยู่ในช่องว่างเม็ดกรวดและทราย ที่สะสมตัวอยู่ในที่ราบ

ลุ่มน้ำหลาก พบเป็นแนวยาวจากอำเภอเมืองไปทางทิศใต้จนจรดแหลมพรหมเทพ ตำบลตลาดเหนือ ตำบลวิชิต ตำบลฉลอง และตำบลราไวย์ ความลึกเฉลี่ยประมาณ 15-30 เมตร ปริมาณน้ำที่พัฒนาได้โดยทั่วไป 2-10 ลูกบาศก์เมตรต่อชั่วโมง แต่บางบริเวณในตัวอำเภอเมืองให้น้ำ 10-20 ลูกบาศก์เมตรต่อชั่วโมง คุณภาพน้ำส่วนใหญ่อยู่ในเกณฑ์ดี (TDS น้อยกว่า 500 มิลลิกรัมต่อลิตร)

(ค) ชั้นหินให้น้ำตะกอนเศษหินเชิงเขา (Colluvium Aquifers: Qcl) ประกอบด้วยกรวดทราย ทรายแป้ง ดินเหนียว และเศษหินแตกหัก เป็นชั้นตะกอนแบบชั้นตะกอนหนา ที่ไม่มีการคัดขนาดของเม็ดตะกอน พบบริเวณที่ราบเชิงเขา น้ำบาดาลกักเก็บในช่องว่างระหว่างเม็ดตะกอน ความลึกของชั้นหินให้น้ำค่อนข้างแปรเปลี่ยนขึ้นกับลักษณะภูมิประเทศ และความลาดชันของเชิงเขา พบตั้งแต่ความลึก 15 เมตร จนถึงความลึก 25 เมตร ปริมาณน้ำเฉลี่ย 2-10 ลูกบาศก์เมตรต่อชั่วโมง คุณภาพน้ำจัดชั้นน้ำบาดาลในตะกอนเศษหินเชิงเขาพบแผ่กระจายค่อนข้างมากในจังหวัดภูเก็ต ได้แก่ พื้นที่ราบระหว่างภูเขา และที่ราบเชิงเขาทางตอนเหนือของอำเภอถลาง ที่ราบระหว่างภูเขาบริเวณตำบลกะทู้ อำเภอกะทู้ ที่ราบเชิงเขาที่เป็นรอยต่อระหว่างอำเภอกะทู้กับอำเภอเมือง ที่ราบเชิงเขาในอำเภอเมือง

3. แหล่งน้ำบาดาลในหินแข็ง (Consolidated Rock) เป็นแหล่งชั้นหินให้น้ำที่น้ำบาดาลถูกกักเก็บอยู่ในชั้นหินตะกอนกึ่งหินแปรและหินอัคนี ดังรายละเอียดต่อไปนี้

(ก) ชั้นหินให้น้ำหินตะกอนกึ่งหินแปร (Meta-sedimentary Aquifers: PCms) ประกอบด้วยหินทรายกึ่งควอร์ตไซต์ หินดินดานกึ่งฟิลไลต์ และหินดินดานกึ่งชนวน น้ำบาดาลกักเก็บอยู่ภายในรอยแตก รอยแยก รอยเลื่อน บริเวณหินผุ พบเป็นบริเวณกว้างครอบคลุมทุกอำเภอ ปริมาณน้ำส่วนใหญ่ น้อยกว่า 2 ลูกบาศก์เมตรต่อชั่วโมง ยกเว้นตอนกลางอำเภอถลาง มีปริมาณน้ำ 10-20 ลูกบาศก์เมตรต่อชั่วโมง และมากกว่า 20 ลูกบาศก์เมตรต่อชั่วโมง น้ำส่วนใหญ่มีคุณภาพดี ความลึกชั้นน้ำบาดาลประมาณ 25-35 เมตร

(ข) ชั้นหินให้น้ำหินอัคนี (Granitic Aquifers: Gr) ประกอบด้วยหินแกรนิตซึ่งส่วนใหญ่เป็นพวกไบโอไทต์-ฮอร์นเบลนด์แกรนิต หินลูโคร-แกรนิต เพ็กมาไทต์ และควอตซ์ พบกระจายตัวอยู่ทั่วไปบริเวณภูเขาสูงในจังหวัดภูเก็ต ศักยภาพในการให้น้ำค่อนข้างต่ำ หรือในบางบริเวณไม่มีศักยภาพในการให้น้ำเลย น้ำถูกกักเก็บอยู่ในรอยแตก รอยแยก รอยเลื่อน และในบริเวณหินผุ ปริมาณน้ำที่ได้โดยทั่วไปอยู่ในเกณฑ์น้อยกว่า 2 ลูกบาศก์เมตรต่อชั่วโมง ยกเว้นบางบริเวณที่มีรอยแตกกว้างและต่อเนื่องกัน อาจได้น้ำอยู่ในช่วง 2-10 ลูกบาศก์เมตรต่อชั่วโมง น้ำที่ได้มีคุณภาพดี ความลึกถึงชั้นหินให้น้ำประมาณ 25-35 เมตร (ที่มา : กรมทรัพยากรน้ำบาดาล, 2549)

### สถานการณ์ทรัพยากรน้ำบาดาล

จากการประมวลผลข้อมูลทั้งหมดพบว่า แหล่งน้ำบาดาลที่มีศักยภาพสูงสุดในพื้นที่จังหวัดภูเก็ต คือ แหล่งน้ำบาดาลในหินตะกอนกึ่งหินแปร บริเวณตำบลเทพกระษัตรี อำเภอถลาง สามารถพัฒนา น้ำบาดาลได้ที่ระดับความลึก 20 - 40 เมตร ปริมาณน้ำอยู่ในเกณฑ์ 10 - 30 ลูกบาศก์เมตร/ชั่วโมง แหล่งน้ำบาดาลที่มีศักยภาพรองลงมา ได้แก่ แหล่งน้ำบาดาลในชั้นตะกอนร่วนประกอบด้วย แหล่งน้ำบาดาลในชั้นตะกอนทรายหยาบที่สามารถพัฒนาแหล่งน้ำได้ที่ระดับความลึก 2 - 4 เมตร ปริมาณน้ำ 5 - 10 ลูกบาศก์เมตร/ชั่วโมง ชั้นตะกอนน้ำพาที่สามารถพัฒนาแหล่งน้ำได้ที่ความลึกตั้งแต่ 10 - 25 เมตร มีปริมาณน้ำระหว่าง 2 - 10 ลูกบาศก์เมตร/ชั่วโมง รวมทั้งตะกอนเศษหินเชิงเขาที่สามารถพัฒนาแหล่งน้ำได้ที่ความลึก 20 - 30 เมตร ปริมาณน้ำ 5 - 15 ลูกบาศก์เมตร/ชั่วโมง คุณภาพน้ำบาดาลส่วนใหญ่เป็นน้ำ

จัดคุณภาพดี แต่ปริมาณหลักในน้ำค่อนข้างสูง บริเวณที่ติดกับชายฝั่งทะเลด้านทิศตะวันออกและด้านทิศเหนือของจังหวัด มีสภาพเป็นป่าชายเลนพบว่า เป็นพื้นที่แหล่งน้ำบาดาลเค็มที่เกิดจากการรุกตัวของน้ำทะเลแหล่งน้ำบาดาลที่มีศักยภาพต่ำ ได้แก่ แหล่งน้ำบาดาลในหินแกรนิต ความลึกของชั้นน้ำบาดาลอยู่ในช่วง 25- 35 เมตร ปริมาณน้ำส่วนใหญ่น้อยกว่า 2 ลูกบาศก์เมตร/ชั่วโมง คุณภาพน้ำบาดาลเป็นน้ำจืดคุณภาพดีแต่ปริมาณหลักในน้ำสูง

นอกจากนั้น ความแรงและความเร็วของคลื่นที่นำดินไม้ ทรัพย์สิน สิ่งก่อสร้างชำรุดแตกเข้าสู่ฝั่ง ได้สร้างความเสียหายแก่บ่อน้ำตื้น บ่อบาดาล ระบบประปาที่ต้องได้รับการซ่อมแซมปรับปรุงหรือก่อสร้างใหม่ ซึ่งจะส่งผลให้มีการปนเปื้อนของแบคทีเรีย น้ำมัน ส่วนบ่อน้ำที่ได้รับการเป่าล้างแล้วหากไม่มีน้ำฝนไหลทดแทน (Recharge) จะส่งผลให้เกิดปัญหาการขาดแคลนที่มีคุณภาพเหมาะสมต่อการอุปโภค-บริโภค

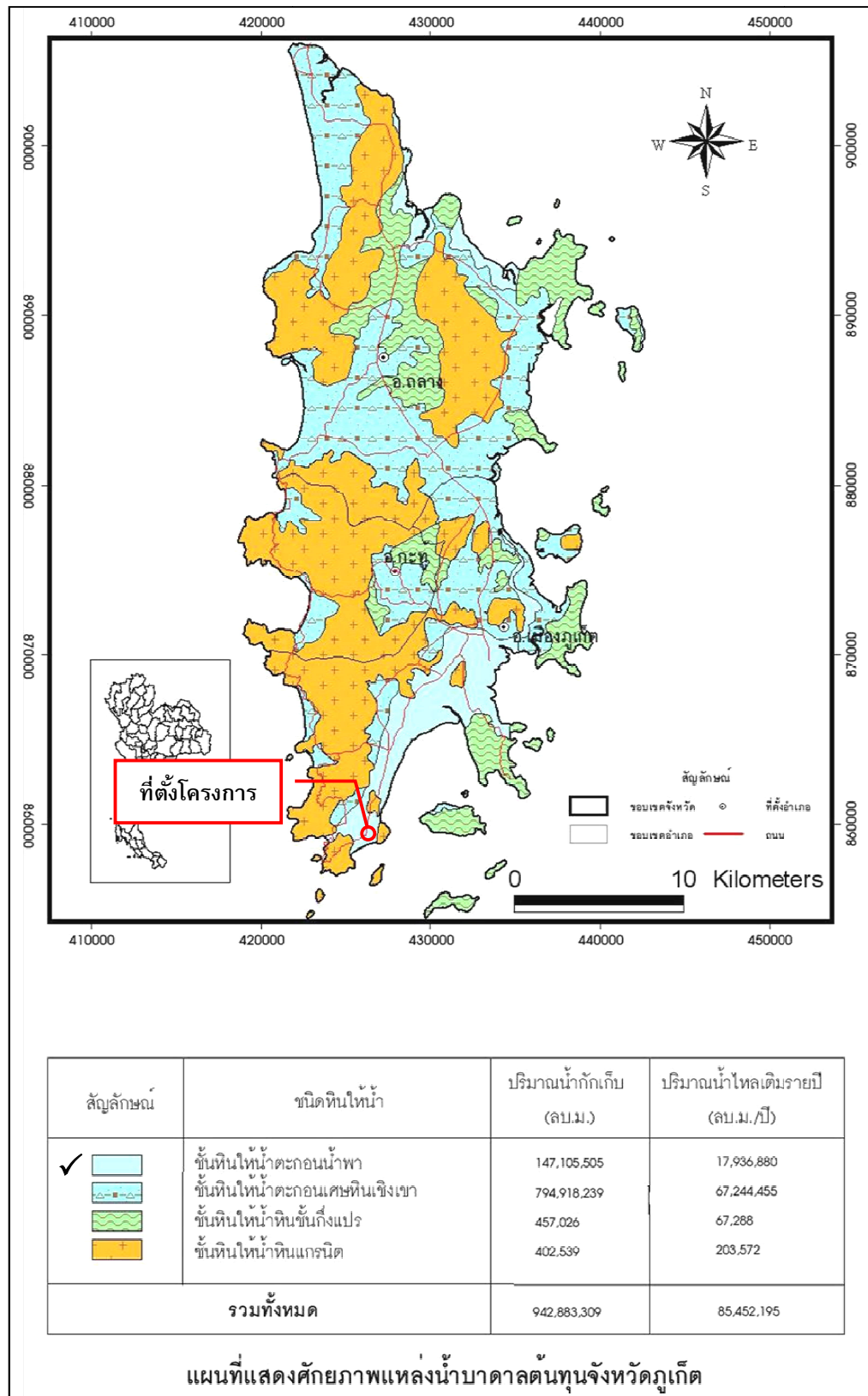
ที่มา : ส่วนทรัพยากรน้ำ สำนักงานทรัพยากรธรรมชาติและสิ่งแวดล้อมจังหวัดภูเก็ต พ.ศ. 2565 อ้างถึงในแผนปฏิบัติการเพื่อการจัดการคุณภาพสิ่งแวดล้อมในระดับจังหวัด ประจำปีงบประมาณ พ.ศ. 2568 จังหวัดภูเก็ต

ตารางที่ 3-8 แหล่งน้ำบาดาลในจังหวัดภูเก็ต พ.ศ. 2565

อำเภอ	อุปโภคหรือบริโภค	ธุรกิจ	เกษตรกรรม
อำเภอเมืองภูเก็ต	353	828	15
อำเภอกะทู้	124	364	5
อำเภอถลาง	168	499	27
รวม	645	1,691	47

ที่มา : ส่วนทรัพยากรน้ำ สำนักงานทรัพยากรธรรมชาติและสิ่งแวดล้อมจังหวัดภูเก็ต พ.ศ. 2565 อ้างถึงในแผนปฏิบัติการเพื่อการจัดการคุณภาพสิ่งแวดล้อมในระดับจังหวัด ประจำปีงบประมาณ พ.ศ. 2568

สำหรับบริเวณที่ตั้งโครงการตั้งอยู่บริเวณชั้นตะกอนน้ำพาที่สามารถพัฒนาแหล่งน้ำได้ที่มีความลึกตั้งแต่ 10 - 25 เมตร มีปริมาณน้ำระหว่าง 2 – 10 ลูกบาศก์เมตร/ชั่วโมง แผนที่แสดงศักยภาพแหล่งน้ำบาดาลต้นทุนจังหวัดภูเก็ต แสดงดังรูปที่ 3-14



รูปที่ 3-14 แผนที่แสดงศักยภาพแหล่งน้ำบาดาลต้นทุนจังหวัดภูเก็ต

ที่มา : กรมทรัพยากรธรณี, 2551

## 3.2 ทรัพยากรชีวภาพ

### 3.2.1 ทรัพยากรชีวภาพบนบก

#### 1) ทรัพยากรป่าไม้

จังหวัดภูเก็ตมีป่าสงวนแห่งชาติที่เป็นป่าบก มีจำนวน 9 ป่า แสดงดังตารางที่ 3-9 ได้แก่

1. ป่าเขารวก-เขาเมือง ตั้งอยู่ท้องที่ตำบลสาธุ ตำบลเทพกระษัตรี ตำบลเชิงทะเล อำเภอถลาง มีเนื้อที่ 7,175 ไร่ ประกาศโดยกฎกระทรวงฉบับที่ 3 (พ.ศ. 2507) อยู่ในเขตอุทยานแห่งชาติสิรินาถ ทับซ้อนกับอุทยานแห่งชาติสิรินาถ เนื้อที่ ประมาณ 7,000 ไร่
2. ป่าควนเขาพระแทว ตั้งอยู่ท้องที่ตำบลเทพกระษัตรี ตำบลศรีสุนทร ตำบลป่าคลอกอำเภอถลาง เนื้อที่ 13,925 ไร่ ประกาศโดยกฎกระทรวงฉบับที่ 201 (พ.ศ. 2507) ทับซ้อนกับพื้นที่เขตห้ามล่าสัตว์ป่าเขาพระแทวเต็มพื้นที่
3. ป่าบางขนุน ตั้งอยู่ท้องที่ตำบลสาธุ ตำบลเทพกระษัตรี อำเภอถลาง เนื้อที่ 5,000 ไร่ ประกาศโดยกฎกระทรวงฉบับที่ 217 (พ.ศ. 2507) เป็นแปลงปลูกป่าของสวนป่าบางขนุน เนื้อที่ประมาณ 4,850 ไร่
4. ป่าเกาะโหลน ตั้งอยู่ท้องที่ตำบลราไวย์ อำเภอเมืองภูเก็ต เนื้อที่ 1,537 ไร่ ประกาศโดยกฎกระทรวงฉบับที่ 357 (พ.ศ. 2511)
5. ป่าเทือกเขากมลา ตั้งอยู่ท้องที่ตำบลป่าตอง ตำบลกะทู้ ตำบลกมลา อำเภอกะทู้ ตำบลเชิงทะเล ตำบลศรีสุนทร อำเภอถลาง ตำบลเกาะแก้ว ตำบลรัชฎา อำเภอเมืองภูเก็ต เนื้อที่ 29,600 ไร่ ประกาศโดยกฎกระทรวงฉบับที่ 401 (พ.ศ. 2512) มอบสำนักงานปฏิรูปที่ดินเพื่อการเกษตร จำนวนเนื้อที่ 8,718.09
6. ป่าเทือกเขานาคเกิด ตั้งอยู่ท้องที่ตำบลป่าตอง ตำบลกะทู้ อำเภอกะทู้ ตำบลวิชิต ตำบลฉลอง ตำบลกระรน ตำบลราไวย์ อำเภอเมืองภูเก็ต เนื้อที่ 24,750 ไร่ ประกาศโดยกฎกระทรวงฉบับที่ 621 (พ.ศ. 2516) มอบสำนักงานปฏิรูปที่ดินเพื่อการเกษตร จำนวนเนื้อที่ 13,418.02 ไร่
7. ป่าเขาโต๊ะแซะ ตั้งอยู่ท้องที่ตำบลรัชฎา อำเภอเมืองภูเก็ต เนื้อที่ 550 ไร่ ประกาศโดยกฎกระทรวงฉบับที่ 608 (พ.ศ. 2516)
8. ป่าเขาสามเหลียม ตั้งอยู่ท้องที่ตำบลป่าคลอก อำเภอถลาง เนื้อที่ 1,254 ไร่ ประกาศโดยกฎกระทรวงฉบับที่ 849 (พ.ศ. 2522) สภาพปัจจุบันราษฎรได้เข้าไปบุกรุกปลูกสวนยางพาราเต็มพื้นที่หมดแล้ว มอบสำนักงานปฏิรูปที่ดินเพื่อการเกษตร จำนวนเนื้อที่ 134.04 ไร่
9. ป่าเขาไม้พอก – ป่าไม้แก้ว ตั้งอยู่ท้องที่ตำบลไม้ขาว อำเภอถลาง เนื้อที่ 4,444 ไร่ ประกาศโดยกฎกระทรวงฉบับที่ 1097 (พ.ศ. 2528) สภาพปัจจุบันเป็นสวนยางพาราเต็มพื้นที่ กรมการทหารสื่อสารขอใช้ประโยชน์พื้นที่เพื่อก่อสร้างสถานีโทรคมนาคม ภาคใต้ เนื้อที่ 2-3-50 ไร่

ลำดับที่	ป่าสงวนแห่งชาติ (ป่าบก)	รวม	เนื้อที่				สภาพภาพของที่ดิน				
			โซน C	โซน E	มอบ ส. ป.ก.	ป่าไม้ (ไร่) ถาวร	สำรวจถือครอง			ขอใช้ประโยชน์	
							ราย	แปลง	ไร่	รัฐ	เอกชน
1	ป่าเขารวก-เขาเมือง	7,175	7,175	-	-	29	211	245	3,666	-	-
2	ป่าควนเขาพระแทว	13,825	11,987.50	1,987.50	-	4,693	309	327	3,347	122.10	-
3	ป่าบางขนุน	5,000	1,425	3,575	-	1,122	265	310	2,698	220.81	-
4	ป่าเกาะโหลน	1,537	793.25	743.75	-	786	31	41	1,399	-	-
5	ป่าเทือกเขากมลา	29,600	4,025	25,575	8,718.09	6,834	173	197	3,289	473.12	7.61
6	ป่าเทือกเขานาคเกิด	24,750	4,363	20,387	13,418.02	5,280	211	231	4,416	758.91	-
7	ป่าเขาโต๊ะแซะ	550	313	237	-	132	52	61	232	29.17	-
8	ป่าเขาสามเหลียม	1,254	379	875	134.04	1,451	38	40	1,143	-	-
9	ป่าเขาไม้พอก - ป่าไม้แก้ว	4,444	4,444	-	-	-	61	65	992	79.44	-
10	ป่าสนทะเลลายัน (ป่าไม้ถาวร)	-	-	-	-	19	-		-	-	-
รวม	ป่าสงวนฯ 9 ป่า ป่าไม้ถาวร 1 ป่า	88,235	34,904.75	53,330.25	22,270.15	20,346	1,351	1,517	21,182	1,683.55	7.61

ที่มา : ส่วนทรัพยากรธรรมชาติ สำนักงานทรัพยากรธรรมชาติและสิ่งแวดล้อมจังหวัดภูเก็ต พ.ศ.2565 อ้างถึงในแผนปฏิบัติการเพื่อการจัดการคุณภาพสิ่งแวดล้อมในระดับจังหวัด ประจำปีงบประมาณ พ.ศ. 2568 จังหวัดภูเก็ต

ป่าสงวนแห่งชาติที่เป็นป่าชายเลนมีจำนวน 7 ป่า แสดงดังตารางที่ 3-10 ได้แก่

1. ป่าเลนคลองอู่ตะเภา ตั้งอยู่ท้องที่ตำบลไม้ขาว อำเภอถลาง เนื้อที่ 1,556.25 ไร่ ประกาศโดยกฎกระทรวงฉบับที่ 206 (พ.ศ. 2507)
2. ป่าเลนคลองท่ามะพร้าว ตั้งอยู่ท้องที่ตำบลเทพกระษัตรี ตำบลไม้ขาว อำเภอถลาง เนื้อที่ 1,750 ไร่ ประกาศโดยกฎกระทรวงฉบับที่ 185 (พ.ศ. 2506)
3. ป่าเลนคลองพารา ตั้งอยู่ท้องที่ตำบลปากคลอง อำเภอถลาง เนื้อที่ 2,343.75 ไร่ ประกาศโดยกฎกระทรวงฉบับที่ 184 (พ.ศ. 2505)
4. ป่าเลนคลองบางโรง ตั้งอยู่ท้องที่ตำบลปากคลอง อำเภอถลาง เนื้อที่ 3,887 ไร่ ประกาศโดยกฎกระทรวงฉบับที่ 328 (พ.ศ. 2511)
5. ป่าเลนคลองท่าเรือ ตั้งอยู่ท้องที่ตำบลปากคลอง ตำบลศรีสุนทร อำเภอถลาง ตำบลเกาะแก้ว อำเภอเมืองภูเก็ต เนื้อที่ 3,181 ไร่ ประกาศโดยกฎกระทรวงฉบับที่ 1 (พ.ศ. 2507)
6. ป่าเลนคลองบางชีเหล้า ตั้งอยู่ท้องที่ตำบลรัชฎา อำเภอเมืองภูเก็ต เนื้อที่ 3,937.50 ไร่ ประกาศโดยกฎกระทรวงฉบับที่ 16 (พ.ศ. 2501)
7. ป่าเลนคลองเกาะผี ตั้งอยู่ท้องที่ตำบลวิชิต อำเภอเมืองภูเก็ต เนื้อที่ 2,687.50 ไร่ ประกาศโดยกฎกระทรวงฉบับที่ 140 (พ.ศ. 2505)

ตารางที่ 3-10 พื้นที่ป่าสงวนแห่งชาติในท้องที่จังหวัดภูเก็ต (ป่าชายเลน) พ.ศ. 2565

ลำดับ ที่	ป่าสงวนแห่งชาติ (ป่าชายเลน)	รวม	เนื้อที่		ป่าไม้ (ไร่) ถาวร	ขอใช้ประโยชน์	
			โซน C	โซน E		รัฐ	เอกชน
1	ป่าเลนคลองอู่ตะเภา	1,556.25	-	1,556.25	1,034	-	-
2	ป่าเลนคลองท่ามะพร้าว	1,750	-	1,750	1,629	83.06	-
3	ป่าเลนคลองพารา	2,343.75	-	2,343.75	916	446.14	-
4	ป่าเลนคลองบางโรง	3,887	-	3,887	608	-	-
5	ป่าเลนคลองท่าเรือ	3,181	-	3,181	1,103	53.13	-
6	ป่าเลนคลองบางชีเหล้า	3,937.5	-	3,937.5	1,211	438.17	-
7	ป่าเลนคลองเกาะผี	2,687.5	-	2,687.5	585	478.13	-
8	ป่าเลนคลองมุดง (ป่าไม้ ถาวร)	-	-	-	1,519	-	-
รวม	ป่าสงวนฯ 7 ป่า ป่าไม้ถาวร 1 ป่า	19,343	-	19,343	8,605	1,498.63	-

หมายเหตุ : - จังหวัดภูเก็ตมีพื้นที่ป่าสงวนแห่งชาติ จำนวน 16 ป่า เนื้อที่ประมาณ 107,578 ไร่ ป่าไม้ถาวร จำนวน 17 ป่า เนื้อที่ 28,951 ไร่ รวมเนื้อที่ป่าสงวนและป่าไม้ถาวรฯ จำนวน 136,529 ไร่ มอบ สปก. นำไปดำเนินการ จำนวน 22,270.15 ไร่ การสำรวจถือครอง ทป.4 จำนวน 21,182 ไร่ รัฐและเอกชนขอใช้พื้นที่ 40 แปลง เนื้อที่รวม 3,327.21 ไร่

- ป่าชายเลนไม่อยู่ในหลักเกณฑ์ให้สำรวจการเข้าถือครองของราษฎรตามมติคณะรัฐมนตรี เมื่อวันที่ 30 มิถุนายน 2541

ที่มา : ส่วนทรัพยากรธรรมชาติ สำนักงานทรัพยากรธรรมชาติและสิ่งแวดล้อมจังหวัดภูเก็ต พ.ศ. 2565 อ้างถึงในแผนปฏิบัติการเพื่อการจัดการคุณภาพสิ่งแวดล้อมในระดับจังหวัด ประจำปีงบประมาณ พ.ศ. 2568 จังหวัดภูเก็ต



ป่าชายเลนจังหวัดภูเก็ต พบว่าขึ้นกระจายทางชายฝั่งทะเลตะวันออกของจังหวัดบริเวณอ่าวและปากแม่น้ำ ประกอบด้วยพันธุ์ไม้ป่าชายเลนชนิดต่าง ๆ ทั้งไม้ยืนต้น ไม้พุ่ม และไม้พื้นล่าง ส่วนใหญ่ได้แก่ ไม้ในสกุลไม้โกงกาง, สกกุลไม้ถั่ว, สกกุลไม้แสม, สกกุลไม้ลำพู-ลำแพน, สกกุลไม้ตะบูน และสกกุล ไม้โปรง เป็นต้น ป่าชายเลนยังเป็นแหล่งอาศัยและแหล่งอาหารของสัตว์นานาชนิดทั้งสัตว์ที่ไม่มีกระดูกสันหลัง และสัตว์มีกระดูกสันหลัง วงจรชีวิตของสัตว์เหล่านี้สัมพันธ์กับป่าชายเลน

ป่าชายเลนที่มีประกาศให้เป็นป่าสงวนแห่งชาติ รวมทั้งสิ้น 7 ป่า มีเนื้อที่ทั้งสิ้น 19,343.00 ไร่ นอกจากนี้ยังมีพื้นที่ป่าชายเลนบางส่วน ที่มีได้ประกาศเป็นป่าสงวนแห่งชาติ เนื่องจากการประกาศเขตป่าสงวนแห่งชาติ ครอบคลุมไม่ถึง หรือป่าบางแปลงยังมิได้ประกาศเป็นป่าสงวนแห่งชาติทั้งแปลงมีอยู่ 7 แปลง พื้นที่รวม 8,605 ไร่ โดยกำหนดไว้เป็นเขตป่าไม้ถาวร พื้นที่ป่าถาวรเหล่านี้ส่วนใหญ่จะอยู่บริเวณโดยรอบแนวเขตป่าสงวนแห่งชาติ (ยกเว้นป่าเลนคลองมุดงเพียงแห่งเดียวที่เป็นป่าไม้ถาวรทั้งแปลง) การกำหนดเขตของพื้นที่มีเพียงในแผนที่ระหว่าง 1:50,000 โดยไม่มีการสำรวจจริงวัดกำหนดจุดในพื้นที่จริงทำให้ในปัจจุบันพื้นที่ส่วนใหญ่ถูกบุกรุกถือครองและเปลี่ยนสภาพไปจนเกือบหมดแล้ว ทางราชการจึงได้แก้ปัญหาโดยการขุดคลองแพรกรอบป่าชายเลนทุกแปลงเพื่อให้ราษฎรทราบแนวเขตอย่างชัดเจน ป้องกันการบุกรุกและการอ้างไม่รู้แนวเขตป่าชายเลนอีกต่อไป

พื้นที่ป่าสงวนแห่งชาติ (ป่าบก) ที่มอบให้สำนักงานการปฏิรูปที่ดินเพื่อเกษตรกรรม (สปก.)

(1) ป่าเทือกเขากมลา เนื้อที่ 8,718.09 ไร่

(2) ป่าเทือกเขานาคเกิด เนื้อที่ 13,418.02 ไร่

(3) ป่าเขาสามเหลี่ยม เนื้อที่ 134.04 ไร่

รวมเนื้อที่ 22,270.15 ไร่

อุทยานแห่งชาติ 1 แห่ง คือ อุทยานแห่งชาติสิรินาถ มีเนื้อที่ 56,250 ไร่ แยกเป็นพื้นที่ทางบก 13,750 ไร่ และพื้นที่ทางทะเล 42,500 ไร่

เขตห้ามล่าสัตว์ป่า 1 แห่ง คือ เขตห้ามล่าสัตว์ป่าเขาพระแทว มีเนื้อที่ 13,925 ไร่

#### ตารางที่ 3-11 พื้นที่ป่าไม้จังหวัดภูเก็ต ระหว่าง พ.ศ. 2561 - 2565

พ.ศ.	พื้นที่จังหวัด (ไร่)	พื้นที่ป่าไม้ (ไร่)	% ของพื้นที่จังหวัด
2561	341,788.41	70,502.21	20.63
2562	341,788.41	70,434.74	20.21
2563	341,788.41	70,108.12	20.51
2564	341,788.41	69,622.10	20.37
2565	341,788.41	69,459.34	20.32

ที่มา : สำนักจัดการที่ดินป่าไม้ กรมป่าไม้ พ.ศ. 2565 อ้างถึงในแผนปฏิบัติการเพื่อการจัดการคุณภาพสิ่งแวดล้อมในระดับจังหวัด ประจำปีงบประมาณ พ.ศ. 2568 จังหวัดภูเก็ต

ตารางที่ 3-12 สัดส่วนพื้นที่ป่าต่อพื้นที่จังหวัดภูเก็ต ระหว่าง พ.ศ. 2561– 2565

พ.ศ.	พื้นที่ป่าสงวนฯ ในความ รับผิดชอบกรมป่าไม้ (ไร่)	มีสภาพป่า (ไร่)	สัดส่วนพื้นที่ที่มีสภาพป่าต่อ พื้นที่ป่าสงวนฯ ในความ รับผิดชอบกรมป่าไม้
2561	50,624.52	19,378.07	38.26
2562	50,624.52	19,186.01	37.88
2563	50,624.52	19,148.69	37.81
2564	49,157.84	17,047.05	34.68
2565	48,907.60	16,620.88	33.98

หมายเหตุ : 1. ข้อมูลพื้นที่ป่าไม้ จากโครงการจัดทำข้อมูลสภาพพื้นที่ป่าไม้

2. ขอบเขตการปกครองอ้างอิงจากกรมการปกครอง กระทรวงมหาดไทย พ.ศ. 2563

3. “เนื่องจากมีการปรับปรุงขอบเขตการปกครอง ดังนั้น พื้นที่ป่าสงวนแห่งชาติจึงใช้ขอบเขตการปกครองในการแบ่ง โดยป่าสงวนแห่งชาติที่อยู่ในจังหวัดข้างเคียง (จังหวัดตามประกาศแนบท้ายแผนที่กฎกระทรวง) จะถูกนำมารวมใน จังหวัดตามขอบเขตการปกครองปัจจุบัน หากมีพื้นที่บางส่วนเกินเข้ามา”

4. พื้นที่ป่าสงวนแห่งชาติ จำนวน 1,221 ป่า เนื้อที่ 146,344,387.26 ไร่ คำนวณจากข้อมูลในระบบสารสนเทศ ภูมิศาสตร์

5. พื้นที่ป่าสงวนแห่งชาติที่อยู่ในความรับผิดชอบของกรมป่าไม้ : หักพื้นที่ทับซ้อนกับพื้นที่ป่าอนุรักษ์ (กรมอุทยานฯ), พื้นที่ป่าชายเลน และพื้นที่ ส.ป.ก. แล้ว

6. ป่าอนุรักษ์ ประกอบด้วย อุทยานแห่งชาติ เขตรักษาพันธุ์สัตว์ป่า เขตห้ามล่าสัตว์ป่า วนอุทยาน สวนรุกขชาติ และ สวนพฤกษศาสตร์ จากกรมอุทยานแห่งชาติสัตว์ป่าและพันธุ์พืช (ข้อมูล ณ วันที่ 27 พฤษภาคม 2565)

7. ป่าชายเลนตามกฎหมาย ได้รับข้อมูลและshapfile จากกรมทรัพยากรทางทะเลและชายฝั่ง (ข้อมูล ณ วันที่ 16 มกราคม 2566)

8. พื้นที่ ส.ป.ก. ตามโครงการ One Map (ข้อมูล ณ วันที่ 16 มีนาคม 2561)

ที่มา : สำนักจัดการที่ดินป่าไม้ กรมป่าไม้ พ.ศ. 2565 (ข้อมูล ณ วันที่ 20 กุมภาพันธ์ 2566) อ้างถึงในแผนปฏิบัติการ เพื่อการจัดการคุณภาพสิ่งแวดล้อมในระดับจังหวัด ประจำปีงบประมาณ พ.ศ. 2568 จังหวัดภูเก็ต

สำหรับพื้นที่บริเวณโครงการมีลักษณะเป็นพื้นที่ราบ บริเวณใกล้เคียงพื้นที่โครงการมีการพัฒนาพื้นที่เป็นที่อยู่อาศัย พาณิชยกรรม และการท่องเที่ยว ดังรูปที่ 3-15 ดังนั้นจึงไม่พบ พรรณไม้ที่อยู่ในโครงการ แต่อย่างใด

### สภาพปัจจุบันบริเวณพื้นที่โครงการ



มุมมองจากด้านหลัง



มุมมองจากด้านหน้า

### รูปที่ 3-15 พื้นที่ทำการสำรวจพรรณไม้ในโครงการและสภาพปัจจุบันบริเวณพื้นที่โครงการ

ที่มา : ปรับปรุงจาก www.googleearth.co.th, มกราคม 2567

## 2) ทรัพยากรสัตว์ป่า

จังหวัดภูเก็ต มีเขตห้ามล่าสัตว์ป่า จำนวน 1 แห่ง ได้แก่ เขตห้ามล่าสัตว์ป่าเขาพระแทว ตั้งอยู่บริเวณเทือกเขาพระแทวในท้องที่ตำบลเทพกระษัตรี ตำบลศรีสุนทร ตำบลปากลอก จังหวัดภูเก็ต มีพื้นที่ประมาณ 22 ตารางกิโลเมตร หรือ 13,925 ไร่ สภาพพื้นที่เป็นป่าอุดมสมบูรณ์เต็มไปด้วยพันธุ์ไม้และสัตว์ป่าจำนวนมากก่อตั้งขึ้นโดยมีวัตถุประสงค์เพื่อการอนุรักษ์พันธุ์สัตว์ป่า ด้วยเหตุที่สัตว์ป่าเป็นทรัพยากรที่มีค่าของประเทศชนิดหนึ่ง ที่อำนวยประโยชน์ทั้งทางด้านเศรษฐกิจ สังคม การพักผ่อนหย่อนใจ ทางด้านชีววิทยา การรักษาความงาม ตลอดจนคุณค่าตามธรรมชาติ นอกจากนั้นสัตว์ป่ายังเป็นทรัพยากรธรรมชาติที่เพิ่มพูนนอกเงยได้ด้วยตัวของมันเองแต่จะต้องมีการลงทุนรักษาไว้ สัตว์ป่ายังช่วยรักษาสิ่งแวดล้อมของมนุษย์ให้อยู่ภาวะสมดุล ในความหมายของการอนุรักษ์สัตว์ป่าก็คือการรักษาทรัพยากรธรรมชาติเหล่านี้ไว้ให้มีใช้ได้อย่างตลอดไป แต่การดำเนินงานดังกล่าวจะต้องมีศาสตร์และศิลปะของการนำหลักวิชาการต่างๆ ที่เกี่ยวข้องมาใช้ในการจัดการสัตว์ป่าด้วย การดำเนินงานของเขตห้ามล่าสัตว์ป่าเขาพระแทว ได้เริ่มจากการเข้าไปรักษาพื้นที่ป่าเขาพระแทว อันเป็นแหล่งที่อยู่อาศัยของสัตว์ป่าให้รอดพ้นจากการถูกทำลาย การประชาสัมพันธ์ให้ประชากรในท้องถิ่นได้เกิดความรู้และความเข้าใจตลอดจนเกิดความรักและความหวงแหนในทรัพยากรธรรมชาติเหล่านี้ นับเป็นจุดเริ่มต้นของการที่จะช่วยให้สัตว์ ป่ามีชีวิตความเป็นอยู่ที่ปลอดภัยสามารถดำรงอยู่เพื่อแพร่ขยายพันธุ์ได้ในอนาคต การดำเนินงานของเขตห้ามล่าสัตว์ป่าเขาพระแทว นอกจากการอนุรักษ์สัตว์ป่า ยังเป็นการป้องกันรักษาป่ามิให้ถูกทำลาย รักษาแหล่งต้นน้ำลำธาร รักษาสภาพแวดล้อมของธรรมชาติ เป็นที่พักผ่อนหย่อนใจ เป็นแหล่งทัศนอาส และส่งเสริมอุตสาหกรรมการท่องเที่ยว (ที่มา: แผนปฏิบัติการเพื่อการจัดการคุณภาพสิ่งแวดล้อมในระดับจังหวัด ประจำปีงบประมาณ พ.ศ. 2565 จังหวัดภูเก็ต)

สำหรับพื้นที่บริเวณโครงการมีลักษณะเป็นพื้นที่บริเวณใกล้เคียงพื้นที่โครงการมีการพัฒนาพื้นที่เป็นที่อยู่อาศัย พาณิชยกรรม และการท่องเที่ยว ทำให้ไม่พบสัตว์ชนิดใดอาศัยอยู่ในพื้นที่โครงการ

### 3.2.2 ทรัพยากรชีวภาพในน้ำ

บริเวณพื้นที่โครงการไม่มีเส้นทางน้ำตามธรรมชาติไหลผ่าน หรือมีแหล่งน้ำธรรมชาติซึ่งเป็นที่อยู่อาศัยของสัตว์น้ำ แต่อย่างใด

### 3.2.3 ทรัพยากรชีวภาพทางทะเล

พื้นที่โครงการตั้งอยู่ใกล้กับบริเวณหาดราไวย์ ซึ่งอยู่ด้านทิศใต้ของพื้นที่โครงการ โดยมีระยะห่างจากแนวชายฝั่งทะเลถึงแนวเขตที่ดินที่ใกล้ที่สุดประมาณ 25.8 เมตร และไกลสุดประมาณ 149.16 เมตร สภาพชายหาดบริเวณหาดราไวย์ แสดงดังรูปที่ 3-16



รูปที่ 3-16 สภาพชายหาดราไวย์ ซึ่งอยู่ด้านทิศใต้ของพื้นที่โครงการ

ที่มา : การสำรวจภาคสนาม, ธันวาคม 2566

#### 1) ทรัพยากรปะการัง

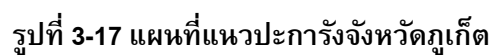
จังหวัดภูเก็ตมีพื้นที่แนวปะการังประมาณ 13,932 ไร่ (22.29 ตร.กม.) กระจายตัวตามแนวชายฝั่งและเกาะต่างๆ รอบทั้งจังหวัดภูเก็ต พื้นที่แนวปะการังที่สำคัญๆ ด้านฝั่งตะวันตกของภูเก็ต ได้แก่ ไม้ขาว หาดในยาง เกาะแวว หาดบางเทา หาดกมลา อ่าวป่าตอง อ่าวกะตะ เกาะแก้ว เกาะบอน หาดราไวย์ ด้าน ฝั่งตะวันออก ได้แก่ เกาะโลขน เกาะเฮ เกาะไม้ท่อน เกาะราชาใหญ่-น้อย แหลมพันวา อ่าวตังเค็ม เกาะตะเกา เกาะสิเหร่ เกาะรัง เกาะนาคา บ้านแหลมขาด เกาะละวะใหญ่ มีทั้งที่อยู่ในเขตน้ำตื้นชายฝั่งความลึกไม่เกิน 10 เมตร น้ำทะเลมีสภาพค่อนข้างขุ่น พื้นที่เลจึงมักเป็นทรายละเอียดปนโคลน ยกเว้นบางพื้นที่ที่อยู่ไกลชายฝั่ง เช่น เกาะราชาใหญ่-น้อย เกาะแวว เกาะไม้ท่อน เกาะเฮ น้ำทะเลจะใสขึ้นตามลำดับ ปะการังจึงก่อตัวเป็นแนวอย่างชัดเจน

สถานภาพแนวปะการังตามพื้นที่ต่างๆ ในจังหวัดภูเก็ต สามารถแยกพื้นที่แนวปะการังเป็น 2 กลุ่มใหญ่ๆ ได้แก่ กลุ่มน้ำตื้นบริเวณชายฝั่ง ส่วนอีกกลุ่มได้แก่กลุ่มตามเกาะต่างๆ

จากการสำรวจระหว่างปี พ.ศ. 2554 – 2556 พบว่า แนวปะการังมีสภาพเสียหายมาก จนถึงสภาพสมบูรณ์ดี โดยสำรวจสถานภาพแนวปะการังด้วยวิธี manta - tow technique ซึ่งในการประเมิน สถานภาพของแนวปะการังว่ามีสภาพดีหรือเสียหายมากน้อยเพียงไรนั้น ได้ใช้อัตราส่วนของปริมาณปกคลุมพื้นที่ของปะการังที่มีชีวิตต่อปะการังตายในแนวปะการังนั้นๆ มาเป็นเกณฑ์ในการตัดสิน กล่าวคือ อัตราส่วนเท่ากับ 3 (หรือมากกว่า 3):1 ถือว่าเป็นแนวปะการังที่มีสภาพดีมาก อัตราส่วน 2:1 ถือว่าอยู่ในสภาพดี อัตราส่วนเท่ากับ 1:1 ถือว่าอยู่ในสภาพดีปานกลาง อัตราส่วนเท่ากับ 1:2 ถือว่าเสียหาย และ 1:3 (หรือมากกว่า 3) ถือว่าเสียหายมาก ในการวิเคราะห์ภาพรวมของสถานภาพแนวปะการังของแต่ละเกาะ ไม่รวมเอาข้อมูลจากส่วนของเกาะที่เป็นแนวโขดหินหรือพื้นทราย ที่มีปะการังขึ้นเพียงเล็กน้อย (มีปะการังทั้งที่ยังมีชีวิต และที่ตายแล้วขึ้นบนแนวโขดหิน หรือพื้นทรายรวมกันน้อยกว่าร้อยละ 25) ทั้งนี้ถือว่าพื้นที่ตรงส่วนนั้นไม่ใช่แนวปะการังที่จริง

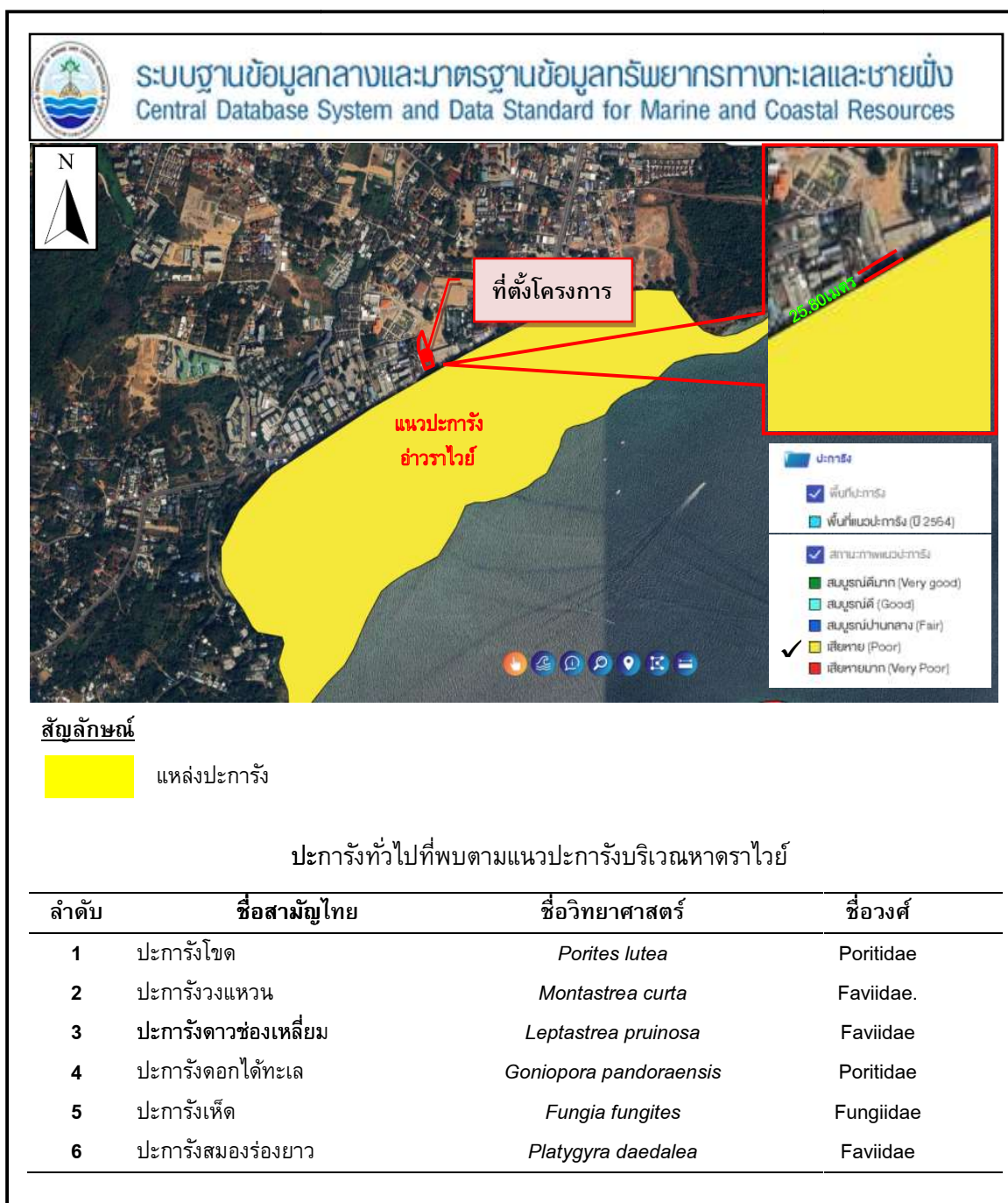
จากการติดตามสถานภาพแนวปะการังบริเวณจังหวัดภูเก็ตในปี พ.ศ. 2559 พบว่า แนวปะการังหลายบริเวณของจังหวัดภูเก็ต โดยเฉพาะแนวปะการังใกล้ฝั่งมีแนวโน้มเสื่อมโทรมลง เนื่องจากตะกอนจากการพัฒนาชายฝั่งกิจกรรมการท่องเที่ยว และการพัฒนาพื้นที่ชายฝั่ง เช่น แนวปะการังบริเวณอ่าวป่าตอง ด้านใต้ อ่าวราไวย์ เกาะเฮ และพบว่าแนวปะการังหลายบริเวณของจังหวัดภูเก็ต เกิดการฟอกขาวในช่วงเดือนเมษายน - มิถุนายน 2559 เช่น บริเวณเกาะไม้ท่อน เกาะเฮ เกาะราชาใหญ่ หาดในยาง แต่พบว่าแนวปะการังเหล่านี้ สามารถฟื้นตัวจากการฟอกขาว และมีปะการังที่ตายจากการฟอกขาวน้อยมาก แสดงดังรูปที่ 3-17

สำหรับแนวปะการังที่ใกล้พื้นที่โครงการ คือ แนวปะการังบริเวณหาดราไวย์ ห่างจากพื้นที่โครงการประมาณ 25.80 เมตร พื้นที่แนวปะการัง 603 ไร่ สถานภาพเสียหาย ชนิดปะการังที่พบโดยทั่วไป ได้แก่ ปะการังโขด, ปะการังวงแหวน, ปะการังดาวช่องเหลี่ยม, ปะการังดอกไต้ทะเล, ปะการังเห็ด และปะการังสมองร่องยาว (ที่มา : ระบบฐานข้อมูลกลางและมาตรฐานข้อมูลทรัพยากรทางทะเลและชายฝั่ง, กรมทรัพยากรทางทะเลและชายฝั่ง (ระบบออนไลน์ <http://marinegiscenter.dmcg.go.th/gis/> เข้าถึงข้อมูลเมื่อวันที่ 25 มิถุนายน 2567) แสดงดังรูปที่ 3-18



ที่มา : กรมทรัพยากรทางทะเลและชายฝั่ง กระทรวงทรัพยากรธรรมชาติและสิ่งแวดล้อม//รายงานข้อมูลทรัพยากรทางทะเลและชายฝั่งจังหวัดภูเก็ต// กรกฎาคม. 2561





### รูปที่ 3-18 แผนที่แสดงแนวปะการังบริเวณหาดราไวย์ด้านทิศใต้ของพื้นที่โครงการ

ที่มา : ระบบฐานข้อมูลกลางและมาตรฐานข้อมูลทรัพยากรทางทะเลและชายฝั่ง, กรมทรัพยากรทางทะเลและชายฝั่ง  
(ระบบออนไลน์ <http://marinegiscenter.dmcr.go.th/gis/> เข้าถึงข้อมูลเมื่อวันที่ 25 มิถุนายน 2567)

ศูนย์วิจัยทรัพยากรทางทะเลและชายฝั่งอ่าวไทยฝั่งตะวันตก(ระยอง), กรมทรัพยากรทางทะเลและชายฝั่ง  
(ระบบออนไลน์ <https://dmcrth.dmcr.go.th/emcr/detail/9788/> เข้าถึงข้อมูลเมื่อวันที่ 25 มิถุนายน 2567)

## 2) ทรัพยากรหอยทะเล

แหล่งหอยทะเลในจังหวัดภูเก็ตมีพื้นที่ประมาณ 5,823 ไร่ จากข้อมูลพื้นที่แหล่งหอยทะเลในประเทศไทย พื้นที่ของแหล่งหอยทะเลในจังหวัดภูเก็ตมีขนาดแตกต่างกันไป รายละเอียดแสดงดังตารางที่ 3-13

ตารางที่ 3-13 แหล่งหอยทะเลในจังหวัดภูเก็ต

แหล่งหอยทะเล	เนื้อที่ (ไร่)
1. เกาะตะเกาใหญ่	106
2. เกาะทะนาน 1	0.54
3. เกาะทะนาน 2	0.17
4. เกาะนาใหญ่	9
5. เกาะมะพร้าว	35
6. เกาะโหลนเหนือ	32
7. เกาะโหลนตะวันออกเฉียงเหนือ	829
8. เกาะโหลน-อ่าวยนต์	616
9. บางดุก	4
10. บ้านคอเอน1	78
11. บ้านคอเอน2	8
12. บ้านด่านหยัด	2
13. บ้านท่าฉัตรชัย 1	2
14. บ้านท่าฉัตรชัย 2	284
15. บ้านปากคลองหยัด	79
16. หาดไฉนยาง	13
17. แหลมทราย	111
18. แหลมพับผ้า	12
19. อ่าวฉลอง1	17
20. อ่าวฉลอง2	43
21. อ่าวฉลอง3	119
22. อ่าวฉลอง4	119
23. อ่าวฉลอง5	55
24. อ่าวตังเซ็น	134
25. อ่าวน้ำป่อ	507
26. อ่าวป่าคลอก	2,467
27. อ่าวภูเก็ตด้านเหนือ	106
28. อ่าวมะขาม1	8
29. อ่าวมะขาม2	1
30. อ่าวมะขาม3	0.10
31. อ่าวยนต์	27
<b>รวมพื้นที่</b>	<b>5,823</b>

(ที่มา : กรมทรัพยากรทางทะเลและชายฝั่ง กระทรวงทรัพยากรธรรมชาติและสิ่งแวดล้อม.//รายงานข้อมูลทรัพยากรทางทะเลและชายฝั่งจังหวัดภูเก็ต.// กรกฎาคม, 2561)



จากการสำรวจระหว่างปี พ.ศ. 2557 -2559 พบว่า ภูเขาทะเลบางแหล่งในจังหวัดภูเก็ตมี  
สถานภาพแตกต่างกันไป รายละเอียดแสดงดังตารางที่ 3-14

ตารางที่ 3-14 สถานภาพภูเขาทะเลจังหวัดภูเก็ต

แหล่งภูเขา ทะเล	ปีสำรวจ	ชนิดที่พบ	ขนาดพื้นที่ (ไร่)**	ร้อยละ การปกคลุม	สถานภาพ
ทำนดรีไชย- ปากคลองหยิด	2556	ภูเขาใบมะกรูด ภูเขาชะเงาใบมน ภูเขาชะเงาใบพินเลื้อย และภูเขาคาทะเล*	123.14	10	คงสภาพตามธรรมชาติ
บ้านคอเอน	2556	ภูเขาคาทะเล	76.20	4	คงสภาพตามธรรมชาติ
อ่าวป่าคลอก	2557	ภูเขาใบมะกรูด* ภูเขาชะเงาใบพาย ภูเขาชะเงาใบมน ภูเขาชะเงาใบพินเลื้อย ภูเขาชะเงาเต่า ภูเขาทุยซ้ายทะเล และ ภูเขาคาทะเล	1,157.31	15	คงสภาพตามธรรมชาติ
	2558	ภูเขาใบมะกรูด* ภูเขาชะเงาใบเล็ก ภูเขาชะเงาใบพาย ภูเขาชะเงาใบมน ภูเขาชะเงาใบพินเลื้อย ภูเขาชะเงาเต่า ภูเขาทุยซ้ายทะเล ภูเขาทุยซ้ายเข้มน และ ภูเขาคาทะเล	1,568.79	29	สมบูรณ์ปานกลาง
	2559	ภูเขาใบมะกรูด* ภูเขาชะเงาใบเล็ก ภูเขาชะเงาใบมน* ภูเขาชะเงาใบพินเลื้อย ภูเขาชะเงาเต่า* ภูเขาทุยซ้ายทะเล ภูเขาทุยซ้ายเข้มน และภูเขาคาทะเล	1,517.32	20	คงสภาพตามธรรมชาติ
อ่าวดังเข้มน	2557	ภูเขาใบมะกรูด ภูเขาชะเงาใบมน* และ ภูเขาทุยซ้ายเข้มน	100.55	21	คงสภาพตามธรรมชาติ
	2558	ภูเขาใบมะกรูด ภูเขาชะเงาใบเล็ก ภูเขาชะเงาใบมน* ภูเขาชะเงาใบพินเลื้อย ภูเขาทุยซ้ายทะเล ภูเขาทุยซ้ายเข้มน และ ภูเขาคาทะเล	119.32	41	สมบูรณ์ปานกลาง

หมายเหตุ \* ภูเขาชนิดเด่น

- ระดับสถานภาพภูเขาทะเล

เสื่อมโทรมเพราะถูกรบกวน หมายถึง ร้อยละการปกคลุมของภูเขาทะเล < 25<sup>a</sup>

คงสภาพตามธรรมชาติ หมายถึง ร้อยละการปกคลุมของภูเขาทะเล 25<sup>b</sup>

สมบูรณ์ปานกลาง หมายถึง ร้อยละการปกคลุมของภูเขาทะเล 25 -50

สมบูรณ์ดี หมายถึง ร้อยละการปกคลุมของภูเขาทะเล 51 -75

สมบูรณ์ดีมาก หมายถึง ร้อยละการปกคลุมของภูเขาทะเล > 75

a เสื่อมโทรมเพราะถูกรบกวน หมายถึง เกิดจากการกระทำของมนุษย์ เช่น การทำการประมง การขุดลอกร่องน้ำ การพัฒนาชายฝั่ง ฯลฯ  
ทำให้เกิดการรบกวนภูเขาทะเล เกิดผลกระทบทำให้เสื่อมโทรม

b คงสภาพตามธรรมชาติ หมายถึง ถึงแม้ว่าร้อยละการปกคลุมของภูเขาทะเลบริเวณนั้นจะ < 25 แต่ไม่ได้เกิดผลกระทบจากการกระทำ  
ของมนุษย์ แต่เป็นไปตามสภาพ หรือฤดูกาล ซึ่งเป็นธรรมชาติของภูเขาทะเลบริเวณนั้นๆ

(ที่มา : กรมทรัพยากรทางทะเลและชายฝั่ง กระทรวงทรัพยากรธรรมชาติและสิ่งแวดล้อม./รายงานข้อมูลทรัพยากรทางทะเลและ  
ชายฝั่งจังหวัดภูเก็ต./ กรกฎาคม, 2561)

สำหรับแหล่งน้ำทะเลจากฐานข้อมูลทรัพยากรทางทะเลและชายฝั่งไม่พบแหล่งน้ำทะเลบริเวณใกล้เคียงพื้นที่โครงการ (ที่มา : ระบบฐานข้อมูลกลางและมาตรฐานข้อมูลทรัพยากรทางทะเลและชายฝั่ง กรมทรัพยากรทางทะเลและชายฝั่ง, เข้าถึงข้อมูลเมื่อวันที่ 15 เมษายน 2567)

### 3.3 คุณค่าการใช้ประโยชน์ของมนุษย์

#### 3.3.1 การใช้น้ำ

การประปาส่วนภูมิภาค สาขาภูเก็ต ให้บริการน้ำประปาในเขต อำเภอกะทู้ และอำเภอเมือง รวม 5 ตำบล 3 เทศบาลตำบล และจำหน่ายน้ำประปาให้กับการประปาเทศบาลนครภูเก็ต สัดส่วนการให้บริการน้ำประปา เมื่อเปรียบเทียบกับจำนวนประชากรที่ได้ในพื้นที่พบว่า มีสัดส่วนที่น้อยในหลายพื้นที่เนื่องจากกำลังการผลิตน้ำประปาไม่เพียงพอในปัจจุบัน ทั้งนี้จากสถานการณ์ Covid - 19 ทำให้ผู้ใช้ น้ำที่เป็นนักท่องเที่ยวมีจำนวนน้อยลง ทำให้สถานการณ์การใช้น้ำของจังหวัดภูเก็ต ไม่มีความขาดแคลนแต่อย่างใด และคาดว่าเมื่อสถานการณ์ Covid - 19 หดหายไป ปัญหาการขาดแคลนน้ำจะกลับมาอีกครั้ง (ที่มา : แผนพัฒนาจังหวัดภูเก็ต (พ.ศ. 2566 - 2570))

ในเดือนมิถุนายน พ.ศ. 2566 การประปาส่วนภูมิภาคสาขาภูเก็ต มีจำนวนผู้ใช้น้ำ 69,120 ราย กำลังผลิตที่ใช้งาน 89,400 ลูกบาศก์เมตร/วัน ปริมาณน้ำผลิต 2,989,223 ลูกบาศก์เมตร/เดือน ปริมาณน้ำผลิตจ่าย 2,698,675 ลูกบาศก์เมตร/เดือน และปริมาณน้ำจำหน่าย 1,914,571 ลูกบาศก์เมตร/เดือน (การประปาส่วนภูมิภาคสาขาภูเก็ต, พฤศจิกายน 2566)

สำหรับในเขตเทศบาลตำบลราไวย์ การประปาส่วนภูมิภาค สาขาภูเก็ต ซึ่งเป็นผู้ให้บริการน้ำประปาแก่ประชาชนในเขตเทศบาลเกือบทั้งหมด แต่ยังมีประชาชนบางส่วนของพื้นที่เทศบาลยังใช้แหล่งน้ำจากบ่อบาดาล และบ่อน้ำตื้น (ที่มา : แผนพัฒนาท้องถิ่น (พ.ศ. 2566-2570) เทศบาลตำบลราไวย์)

จากการสำรวจภาคสนามโดยการสัมภาษณ์ครัวเรือนที่อยู่อาศัยใกล้เคียงพื้นที่โครงการ ส่วนใหญ่ใช้น้ำจากชื่อน้ำบรรจขวด/ถัง เป็นน้ำดื่มหลัก และใช้น้ำประปาเป็นแหล่งน้ำใช้หลัก

สำหรับโครงการใช้น้ำประปาจากการประปาส่วนภูมิภาคสาขาภูเก็ตร่วมกับใช้น้ำชื้อจากรถบรรทุกน้ำเอกชนเป็นแหล่งน้ำใช้ ทั้งนี้ทางการประปามีข้อกำหนดดังนี้

1. มีการวางท่อเพื่อเพิ่มประสิทธิภาพการจ่ายน้ำจากบริเวณห้าแยก ถึงหมวดการทางราไวย์
2. มีการติดตั้ง Booster Pump เพื่อเพิ่มแรงดันไปยังพื้นที่ราไวย์
3. รวบรวมหรือเรื่องค่าใช้จ่ายกับทางโครงการใหม่ที่จะขยายเขต ณ ปัจจุบัน

หนังสือรับรองการใช้น้ำประปา แสดงดังภาคผนวก ค

### 3.3.2 การจัดการน้ำเสียและสิ่งปฏิกูล

จังหวัดภูเก็ตมีระบบบำบัดน้ำเสียรวมชุมชนและระบบบำบัดน้ำเสียแบบกลุ่มอาคาร จำนวน 10 แห่ง ในพื้นที่ 9 องค์การปกครองส่วนท้องถิ่น รองรับน้ำเสียได้รวม 98,861 ลูกบาศก์เมตรต่อวัน คาดการณ์ว่าในปี 2564 มีน้ำเสียเกิดขึ้นประมาณ 115,166 ลูกบาศก์เมตรต่อวัน และมีน้ำเสียถูกรวบรวม เข้าระบบบำบัดน้ำเสียประมาณ 64,626 ลูกบาศก์เมตรต่อวัน คิดเป็นร้อยละ 56.11 ของปริมาณน้ำเสียที่เกิดขึ้นทั้งหมด ประกอบด้วย

- (1) เทศบาลนครภูเก็ต จำนวน 1 แห่ง
- (2) เทศบาลเมืองป่าตอง จำนวน 1 แห่ง
- (3) เทศบาลเมืองกะทู้ จำนวน 1 แห่ง
- (4) เทศบาลตำบลวิชิต จำนวน 1 แห่ง
- (5) เทศบาลตำบลกะรน จำนวน 1 แห่ง
- (6) องค์การบริหารส่วนตำบลเชิงทะเล จำนวน 2 แห่ง (บริเวณหาดสุรินทร์และหาดบางเทา)
- (7) เทศบาลตำบลราไวย์ จำนวน 1 แห่ง
- (8) องค์การบริหารส่วนตำบลกมลา จำนวน 1 แห่ง
- (9) เทศบาลตำบลฉลอง จำนวน 1 แห่ง

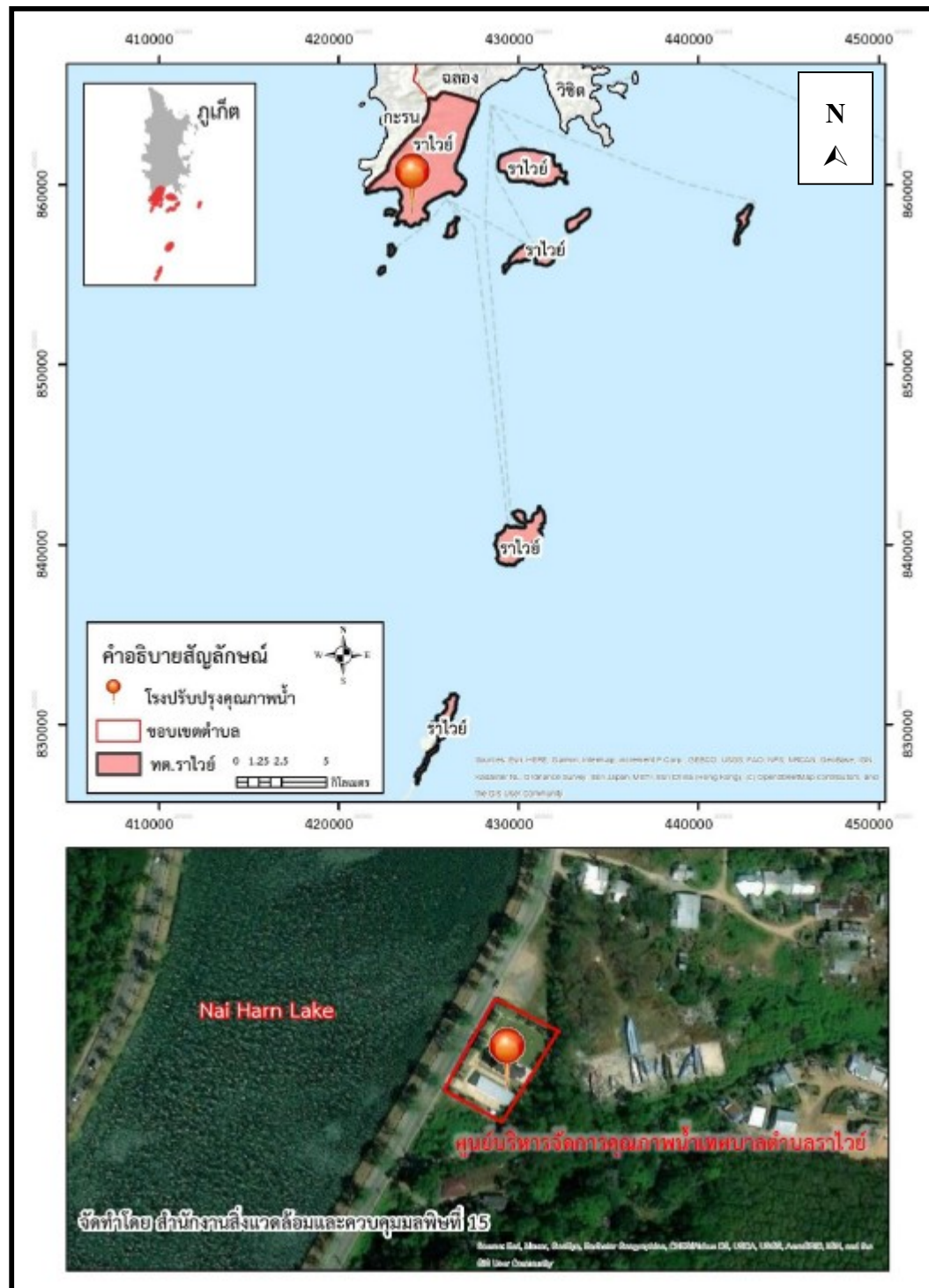
สำหรับตำบลราไวย์มีศูนย์บริหารจัดการคุณภาพน้ำเทศบาลตำบลราไวย์ ตั้งอยู่หมู่ที่ 1 บ้านในหาน ถนนวิเศษ ตำบลราไวย์ อำเภอเมือง จังหวัดภูเก็ต ตั้งอยู่บนพื้นที่ 1,550 ตารางเมตร พิกัดทางภูมิศาสตร์ที่ โซน 47N 7.779833 98.311167 (WGS84) มีการระบายน้ำทิ้งลงสู่ลำรางสาธารณะเข้าสู่หนองหาน ดังรูปที่ 3-19 เริ่มดำเนินการก่อสร้างเดือนธันวาคม 2560 และเปิดดำเนินการเมื่อเดือนพฤศจิกายน 2561 โดยได้รับการสนับสนุนงบประมาณเพื่อดำเนินการจัดการน้ำเสียจากองค์การบริหารส่วนท้องถิ่น 34 ล้านบาท

ระบบรวมน้ำเสียเป็นชนิดท่อระบายรวม (Combined System) มีความยาวทั้งหมดประมาณ 2,362 เมตร ครอบคลุมพื้นที่ให้บริการ 10 ตารางกิโลเมตร (คิดเป็นร้อยละ 50 ของพื้นที่รับผิดชอบ) มีระบบรวมน้ำเสีย 2 แห่ง และสถานีสูบน้ำเสีย 2 สถานี แสดงดังรูปที่ 3-20

ระบบบำบัดน้ำเสียเป็นชนิดตะกอนเร่งแบบเอเอสบีอาร์ (Anaerobic Sequencing Batch Reactor : ASBR) ความสามารถในการรองรับน้ำเสีย 600 ลูกบาศก์เมตรต่อวัน

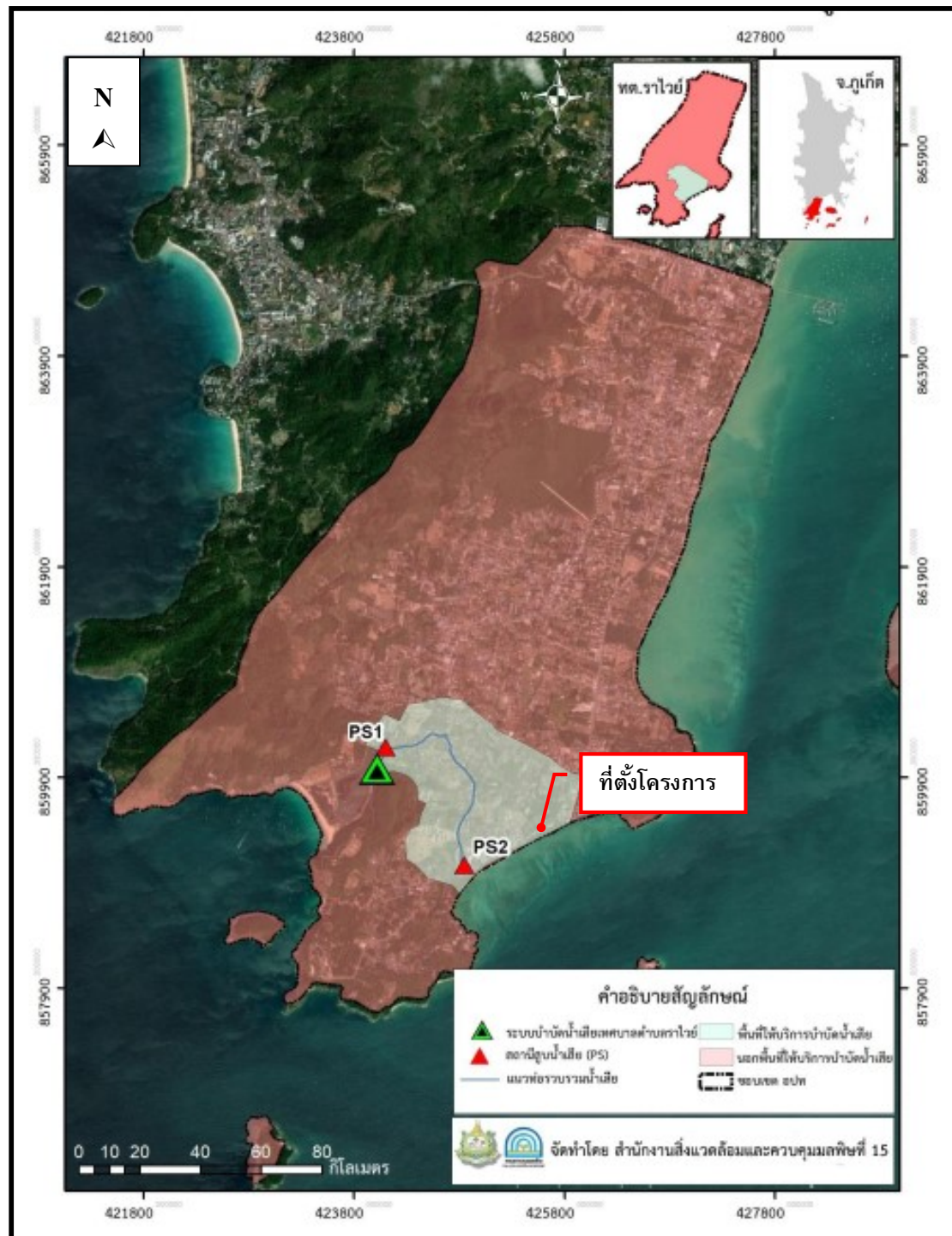
ในปี 2564 มีปริมาณน้ำเสียเข้าระบบเฉลี่ย 386.97 ลูกบาศก์เมตรต่อวัน มีค่าบีโอดี ของน้ำเสียเข้าระบบฯ เฉลี่ย 4.33 มิลลิกรัมต่อลิตร และมีค่าบีโอดีของน้ำทิ้งเฉลี่ย 2.33 มิลลิกรัมต่อลิตร

จากการตรวจประเมินศูนย์บริหารจัดการคุณภาพน้ำเทศบาลตำบลราไวย์ เมื่อวันที่ 14 กุมภาพันธ์ 2565 พบว่า เครื่องมือและอุปกรณ์ควบคุมการทำงานของระบบบำบัดน้ำเสียทำงานปกติ ทั้งนี้องค์การบริหารส่วนตำบลราไวย์ได้ดำเนินการปรับปรุงการสูบน้ำเสียเข้าระบบฯ เนื่องจากน้ำเสียที่รวบรวมมีความสกปรกน้อย เนื่องจากผู้ประกอบการในพื้นที่หยุดประกอบกิจการเนื่องจากได้รับผลกระทบจากสถานการณ์การแพร่ระบาดของโรคติดเชื้อไวรัสโคโรนา 2019 น้ำทิ้งที่ผ่านการบำบัดจะระบายลงสู่หนองหาน และบางส่วนนำมาใช้ผลิตน้ำสะอาดเพื่อใช้ในพื้นที่ศูนย์ฯ จากการเก็บตัวอย่างน้ำเสียและน้ำทิ้งจำนวน



รูปที่ 3-19 แผนที่แสดงขอบเขตการปกครองและที่ตั้งศูนย์บริหารจัดการคุณภาพน้ำเทศบาลตำบลราไวย์

ที่มา : สำนักงานสิ่งแวดล้อมและควบคุมมลพิษที่ 15



รูปที่ 3-20 แผนที่แสดงพื้นที่ให้บริการบำบัดน้ำเสียเทศบาลตำบลตราไว

ที่มา : สำนักงานสิ่งแวดล้อมและควบคุมมลพิษที่ 15



2 จุด ได้แก่ บ่อรวบรวมน้ำเสียก่อนเข้าสู่ระบบบำบัดน้ำเสีย 1 จุด และน้ำทิ้งจากบ่อพักน้ำทิ้งสุดท้ายของระบบบำบัดน้ำเสียขณะไหลออกสู่ภายนอก 1 จุด ปรากฏว่า

น้ำเข้าระบบ (Inf.) มีค่าความเป็นกรดและด่าง เท่ากับ 6.76 ค่าบีโอดี เท่ากับ 7.57 มิลลิกรัมต่อลิตร ค่าสารแขวนลอย เท่ากับ 21 มิลลิกรัมต่อลิตร ค่าน้ำมันและไขมันน้อยกว่า 5 มิลลิกรัมต่อลิตร ค่าฟอสฟอรัสทั้งหมด เท่ากับ 0.67 มิลลิกรัมฟอสฟอรัสต่อลิตร ค่าไนโตรเจนทั้ง หมดเท่ากับ 6.615 มิลลิกรัมไนโตรเจนต่อลิตร ค่าที่เคเอ็นเท่ากับ 6.51 มิลลิกรัมต่อลิตร ค่าไนโตรที่เท่ากับ 0.005 มิลลิกรัมต่อลิตร และค่าไนเตรท เท่ากับ 0.10 มิลลิกรัมต่อลิตร

น้ำออกจากระบบ (Eff.) มีค่าความเป็นกรดและด่าง เท่ากับ 7.04 ค่าบีโอดี เท่ากับ 3.16 มิลลิกรัมต่อลิตร ค่าสารแขวนลอย เท่ากับ 13 มิลลิกรัมต่อลิตร ค่าน้ำมันและไขมันน้อยกว่า 5 มิลลิกรัมต่อลิตร ค่าฟอสฟอรัสทั้งหมด เท่ากับ 0.7 มิลลิกรัมฟอสฟอรัสต่อลิตร ค่าไนโตรเจนทั้งหมดน้อยกว่า 8.769 มิลลิกรัมไนโตรเจนต่อลิตร ค่าที่เคเอ็นน้อยกว่า 5 มิลลิกรัมต่อลิตร ค่าไนโตรที่เท่ากับ 0.199 มิลลิกรัมต่อลิตร และค่าไนเตรท เท่ากับ 3.57 มิลลิกรัมต่อลิตร ซึ่งไม่เกินค่ามาตรฐานควบคุมการระบายน้ำทิ้งตามที่กำหนดไว้ในประกาศกระทรวงทรัพยากรธรรมชาติและสิ่งแวดล้อมเรื่อง กำหนดมาตรฐานควบคุมการระบายน้ำทิ้งจากระบบบำบัดน้ำเสียรวมของชุมชน

จากการประเมินประสิทธิภาพระบบบำบัดน้ำเสีย โดยเปรียบเทียบคุณภาพน้ำเข้าระบบ และน้ำออกจากระบบ พบว่า มีค่าบีโอดีร้อยละ 58.26 ค่าสารแขวนลอยร้อยละ 38.10 และค่าที่เคเอ็นร้อยละ 23.20 (ที่มา : รายงานการติดตามประเมินผลประสิทธิภาพระบบบำบัดน้ำเสียรวมชุมชนและระบบบำบัดน้ำเสียแบบกลุ่มอาคาร ประจำปีงบประมาณ พ.ศ.2565)

ทั้งนี้ พื้นที่โครงการตั้งอยู่ในเขตพื้นที่รวบรวมน้ำเสีย เข้าสู่ระบบบำบัดน้ำเสียของเทศบาลตำบลราไวย์ แสดงดังรูปที่ 3-19 และรูปที่ 3-20

### 3.3.3 การระบายน้ำและป้องกันน้ำท่วม

จังหวัดภูเก็ตอยู่ในพื้นที่ลุ่มน้ำภาคใต้ฝั่งตะวันตก ประกอบด้วยลุ่มน้ำเล็กๆ 24 ลุ่มน้ำกระจายอยู่ทั่วไป โดยจังหวัดภูเก็ตมีพื้นที่รับน้ำฝน 1,244 ตารางกิโลเมตร และมีปริมาณน้ำต่อหน่วยพื้นที่เท่ากับ 17.92 ลิตรต่อวินาทีต่อตารางกิโลเมตร มีลำน้ำธรรมชาติสายสั้นๆ รวม 188 สาย ไหลลงสู่ทะเลด้านทิศตะวันออก และ 63 สายไหลลงสู่ทะเลด้านทิศใต้และทิศตะวันตก โดยมีระบบทางน้ำแบบขนนก (Dendritic Pattern) คือ ประกอบด้วยคลองสายสำคัญที่ทำหน้าที่เป็นเส้นทางการระบายน้ำฝนตามธรรมชาติจากภูเขาไหลออกสู่ทะเลในฤดูฝน และเป็นแหล่งรองรับน้ำเสีย/น้ำทิ้งที่ปล่อยจากแหล่งกำเนิดประเภทต่างๆ (แผนพัฒนาจังหวัดภูเก็ต (พ.ศ. 2566 - 2570))

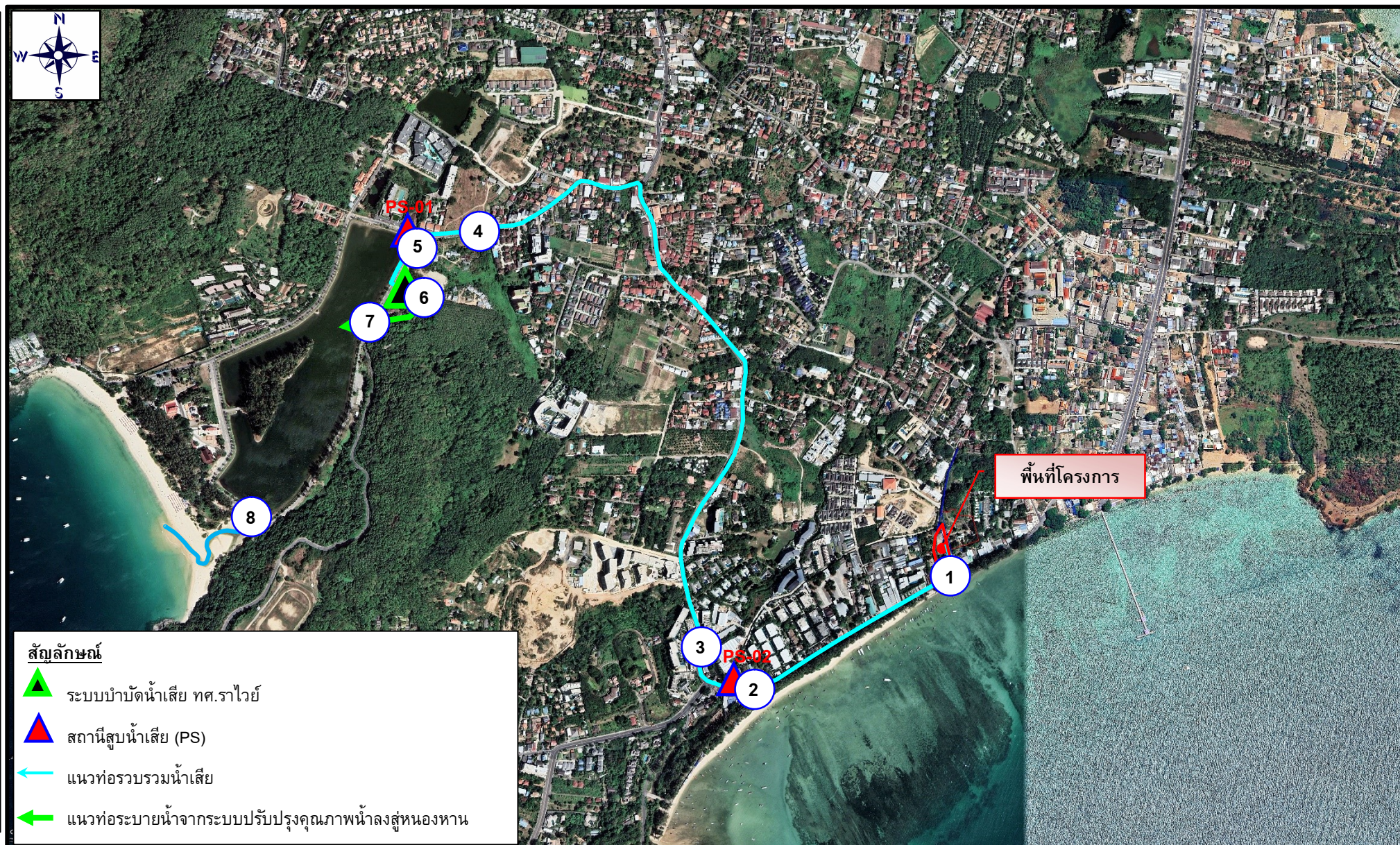
จากการสำรวจภาคสนามโดยการสัมภาษณ์ประชาชนที่อยู่อาศัยในชุมชนบริเวณใกล้เคียงพื้นที่โครงการ ส่วนใหญ่ระบายน้ำลงสู่คู/ราง/ท่อระบายน้ำสาธารณะตามแนวถนนสาธารณะ

การระบายน้ำในเขตเทศบาลตำบลราไวย์ ประกอบด้วยการระบายน้ำตามธรรมชาติและการระบายน้ำที่สร้างขึ้น การระบายน้ำตามธรรมชาติประกอบด้วยคลองรับน้ำย่อย และคลองรับน้ำหลัก 1 สาย คือ คลองบางราไวย์ ส่วนการระบายน้ำที่สร้างขึ้นนั้น ได้แก่ คูระบายน้ำข้างถนนสายต่างๆ ภายในเขตเทศบาลตำบลราไวย์ ดังนั้นโครงการที่พักอาศัย โรงแรม หรือสถานที่พักตากอากาศที่มีในเขตเทศบาลตำบลราไวย์ ทางเทศบาลตำบลราไวย์จะแนะนำให้โครงการนำน้ำทิ้งกลับมาใช้ประโยชน์หรือหากปล่อยลงทางระบายน้ำ

สาธารณะ จะต้องมีการบำบัดให้ได้มาตรฐานน้ำทิ้งที่ทางราชการกำหนด ส่วนน้ำฝนสามารถระบายลงสู่แหล่งน้ำสาธารณะหรือระบายน้ำสาธารณะที่มีในบางบริเวณได้

โดยน้ำทิ้งที่ผ่านการบำบัดแล้วและน้ำฝนของโครงการจะระบายออกสู่ถนนการจราจร และเข้าสู่ท่อระบายน้ำตามแนวทางหลวงแผ่นดินหมายเลข 4030 กลาง-หาดราไวย์ เข้าสู่บ่อพักน้ำบริเวณสถานีสูบน้ำเสีย (PS-02) จากนั้นจะสูบน้ำจากสถานีสูบน้ำเสีย (PS-02) ให้ไหล ไปตามท่อระบายน้ำตามแนวทางหลวงแผ่นดินหมายเลข 4030 กลาง-หาดราไวย์และถนนไสยวน จากนั้นจะเข้าสู่สถานีสูบน้ำเสีย (PS-01) ก่อนเข้าสู่ระบบบำบัดน้ำเสียของเทศบาลตำบลราไวย์ จากนั้นน้ำทิ้งที่ผ่านการบำบัดแล้วจากระบบบำบัดน้ำเสีย ฯ จะระบายออกสู่หนองหาน และไหลลงสู่ทะเล (หาดในหาน) ต่อไป โครงข่ายและทิศทางการระบายน้ำฝนของโครงการ แสดงดังรูปที่ 3-21







รูปที่ 3-21 โครงข่ายและทิศทางการระบายน้ำเสียที่ผ่านการบำบัดแล้วและน้ำฝนของโครงการ

ที่มา : การสำรวจภาคสนาม , เมษายน 2567






ท่อสาธารณะตามแนวทางหลวงแผ่นดินหมายเลข 4030  
กลาง-หาดราไวย์



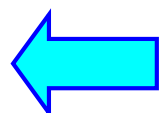
สถานีสูบน้ำเสีย (PS-02)




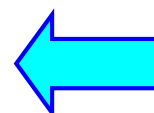
ท่อสาธารณะตามแนวทางหลวงแผ่นดินหมายเลข 4030  
กลาง-หาดราไวย์



ระบบบำบัดน้ำเสียของเทศบาลตำบลราไวย์




สถานีสูบน้ำเสีย (PS-01)



ท่อสาธารณะตามถนนไสยวน



น้ำทิ้งที่ผ่านการบำบัดแล้วปล่อยลงบริเวณหนองหาน



ไหลลงสู่ทะเล (หาดในหาน)

รูปที่ 3-21 โครงข่ายและทิศทางการระบายน้ำเสียที่ผ่านการบำบัดแล้วและน้ำฝนของโครงการ (ต่อ)

ที่มา : การสำรวจภาคสนาม , ธันวาคม 2567

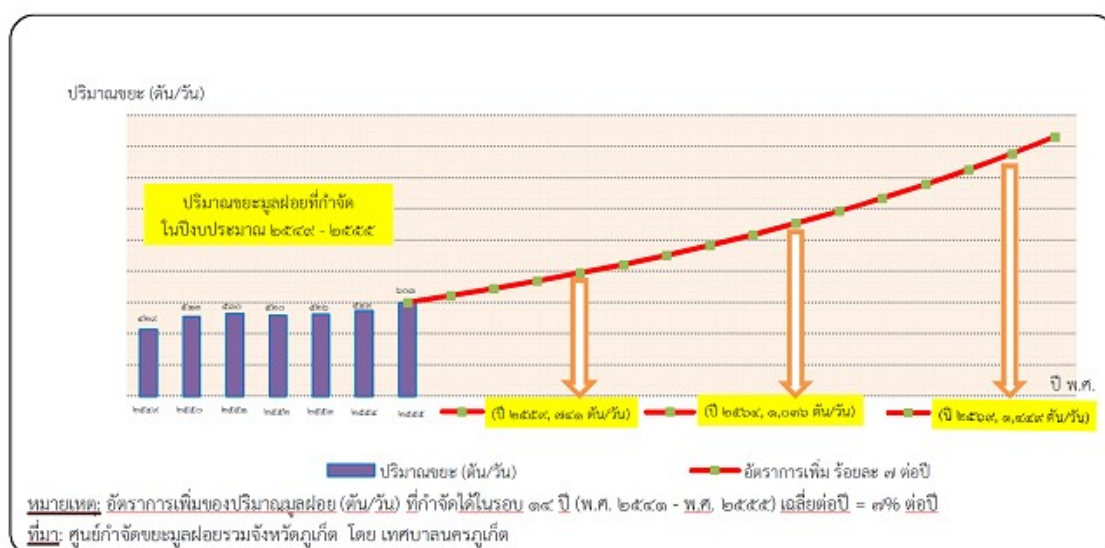
### 3.3.4 การกำจัดมูลฝอย

#### 1) สถานการณ์ขยะมูลฝอยชุมชน

##### • อัตราการผลิต ปริมาณ และองค์ประกอบของขยะมูลฝอย

ในปี 2565 จังหวัดภูเก็ตมีปริมาณขยะมูลฝอยส่งกำจัดที่ศูนย์กำจัดขยะมูลฝอยจังหวัดภูเก็ตเฉลี่ย 666 ตัน/วัน เป็นปริมาณขยะมูลฝอยส่งกำจัด ณ ศูนย์กำจัดขยะมูลฝอยรวมจังหวัดภูเก็ต ย้อนหลัง 10 ปี (ปี 2556 - 2565) มีค่า 607 - 963 ตัน โดยมีอัตราการเปลี่ยนแปลงปริมาณขยะมูลฝอยส่งกำจัดเฉลี่ยร้อยละ 7 ต่อปี

การส่งเสริมเศรษฐกิจด้านการท่องเที่ยวและการพัฒนาของอสังหาริมทรัพย์จังหวัดภูเก็ต เป็นปัจจัยที่ส่งผลให้มีแนวโน้มการเพิ่มขึ้นของขยะมูลฝอย โดยจากการคาดการณ์ปริมาณขยะมูลฝอย จังหวัดภูเก็ตระหว่างปี พ.ศ. 2549 – 2570 พบว่า มีอัตราการเพิ่มของปริมาณขยะมูลฝอย ร้อยละ 7 ต่อปี และจะมีปริมาณขยะมูลฝอยส่งกำจัดมากกว่า 700 ตันต่อวัน และ 1,000 ตันต่อวันในปี พ.ศ. 2558 และ ปี พ.ศ. 2564 ตามลำดับ การคาดการณ์ปริมาณขยะมูลฝอย จังหวัดภูเก็ต ระหว่าง พ.ศ. 2548 – 2570 แสดงดังรูปที่ 3-22



รูปที่ 3-22 การคาดการณ์ปริมาณขยะมูลฝอย จังหวัดภูเก็ต ระหว่าง พ.ศ. 2548 – 2570

ที่มา : สำนักงานทรัพยากรธรรมชาติและสิ่งแวดล้อมจังหวัดภูเก็ต, 2566

อัตราการเกิดขยะมูลฝอยของจังหวัดภูเก็ต ในระหว่างปี พ.ศ. 2556 – 2565 เมื่อเปรียบเทียบปริมาณมูลฝอยต่อจำนวนประชากรตามทะเบียนราษฎร มีอัตราการเกิดมูลฝอยเฉลี่ย 1.92 กิโลกรัม/คน/วัน รายละเอียดอัตราการเกิดมูลฝอยเฉลี่ยของจังหวัดภูเก็ต ระหว่าง พ.ศ. 2556 – 2565 แสดงดังตารางที่ 3-15



ตารางที่ 3-15 อัตราการเกิดมูลฝอยเฉลี่ยของจังหวัดภูเก็ต ระหว่าง พ.ศ. 2556 – 2565

พ.ศ.	ปริมาณมูลฝอย (ตัน/วัน)	ประชากรตามทะเบียนราษฎร(คน)	อัตราการเกิดมูลฝอย (กิโลกรัม/คน/วัน)
2556	661	369,522	1.79
2557	694	378,364	1.83
2558	745	386,605	1.93
2559	794	394,169	2.01
2560	859	402,017	2.14
2561	925	410,211	2.25
2562	915	416,582	2.20
2563	835	417,402	2.00
2564	607	418,785	1.45
2565	666	417,891	1.59
เฉลี่ย			1.92

ที่มา : สำนักงานทรัพยากรธรรมชาติและสิ่งแวดล้อมจังหวัดภูเก็ต, 2566

● การคัดแยกและนำขยะมูลฝอยกลับมาใช้ประโยชน์

องค์กรปกครองส่วนท้องถิ่นทุกแห่ง และแหล่งกำเนิดขนาดใหญ่ประเภทชุมชน โรงเรียน และโรงแรมหลายแห่ง ในจังหวัดภูเก็ต มีโครงการสนับสนุนกิจกรรม ลด คัดแยกและนำขยะมูลฝอยกลับมาใช้ประโยชน์ใหม่อย่างต่อเนื่อง ตั้งแต่ปี 2546 อาทิ ถนนปลอดถัง รับผิดชอบต่อวัสดุรีไซเคิล ขยะแลกไข่ ธนาคารขยะรีไซเคิล การนำไปเลี้ยงสัตว์ ผลผลิตน้ำหมักชีวภาพ ก๊าซชีวภาพ ปุ๋ยหมัก ไบโอดีเซล ศูนย์ถ่ายทอด เทคโนโลยีการจัดการขยะจังหวัดภูเก็ตอย่างยั่งยืน ศูนย์การเรียนรู้เศรษฐกิจพอเพียงเทศบาลตำบลวิชิต ศูนย์การเรียนรู้ด้านสิ่งแวดล้อมและพลังงานโรงพยาบาลวชิระภูเก็ต รวมทั้งการคัดแยกโดยพนักงานท้ายรถขยะและผู้คุ้ยขยะในสถานที่กำจัดขยะมูลฝอย

● การรวบรวมและเก็บขนขยะมูลฝอยชุมชน

การรวบรวมขยะมูลฝอยชุมชนในจังหวัดภูเก็ต ดำเนินการโดยองค์กรปกครองส่วนท้องถิ่นในจังหวัดภูเก็ต ทั้ง 19 แห่ง และบริษัทเอกชนที่ได้รับอนุญาตให้บริการเก็บรวบรวมขยะมูลฝอย และขนส่งไปกำจัด ณ ศูนย์กำจัดขยะมูลฝอยรวมจังหวัดภูเก็ต โดยมีรถขนส่งขยะมูลฝอยมากกว่า 250 เที่ยว ต่อวัน โดยมีรูปแบบการให้บริการ 3 ลักษณะ ดังนี้

3.1) เทศบาลนครภูเก็ต ได้รับมอบหมายจากจังหวัดภูเก็ตให้รับผิดชอบบริหารศูนย์ กำจัดขยะมูลฝอยของจังหวัดที่ให้บริการกำจัดขยะมูลฝอยกับมีองค์กรปกครองส่วนท้องถิ่น (อปท.) ทั้งจังหวัด โดยมี อปท. ที่ร่วมลงนามให้บริการศูนย์กำจัดขยะมูลฝอย (MOU) จำนวน 18 แห่ง และให้บริการทั้งหมด

3.2) องค์กรปกครองส่วนท้องถิ่นดำเนินการเก็บรวบรวมและขนส่งขยะมูลฝอยเอง จำนวน 13 แห่ง ได้แก่ องค์การบริหารส่วนจังหวัดภูเก็ต เทศบาลตำบลกะรน เทศบาลตำบลวิชิต เทศบาล ตำบลราไวย์ เทศบาลเมืองป่าตอง เทศบาลเมืองกะทู้ เทศบาลตำบลเชิงทะเล เทศบาลตำบลป่าคลอก เทศบาลตำบลศรีสุนทร องค์การบริหารส่วนตำบลเกาะแก้ว และองค์การบริหารส่วนตำบลไม้ขาว

3.3) องค์การปกครองส่วนท้องถิ่นที่จ้างเอกชนดำเนินการเก็บรวบรวมและขนส่งขยะ มูลฝอย จำนวน 5 แห่ง ได้แก่ เทศบาลตำบลรัชฎา เทศบาลตำบลฉลอง องค์การบริหารส่วนตำบลเชิงทะเล องค์การบริหารส่วนตำบลกมลา และองค์การบริหารส่วนตำบลสาธุ

3.4) องค์การปกครองส่วนท้องถิ่นที่ให้บริการเก็บรวบรวมขนส่งขยะมูลฝอย โดยดำเนินการเอง บางส่วนและจ้างเอกชนบางส่วน จำนวน 4 แห่ง ได้แก่ เทศบาลนครภูเก็ต

- **การจัดขยะมูลฝอยชุมชน**

ศูนย์กำจัดขยะมูลฝอยรวมจังหวัดภูเก็ต ตั้งอยู่ที่ ถนนรัตนโกสินทร์ 200 ปี หมู่ที่ ตำบลวิชิต อำเภอ เมืองภูเก็ต จังหวัดภูเก็ต ได้รับอนุญาตตามประกาศกรมป่าไม้ เรื่อง กำหนดบริเวณพื้นที่ให้ ส่วนราชการ หรือองค์การของรัฐเข้าใช้ประโยชน์ภายในเขตป่าสงวนแห่งชาติ ให้ใช้ที่ดินป่าสงวนแห่งชาติป่าเลนคลอง เกาะผี บริเวณที่เป็นป่าชายเลนเสื่อมโทรม มีเนื้อที่รวม 291-2-70 ไร่ ภายในศูนย์กำจัดขยะมูลฝอย (รูปที่ 3-23) ประกอบด้วย อาคารสำนักงานกลุ่มงาน สิ่งแวดล้อม เทศบาลนครภูเก็ต พื้นที่กำจัดขยะระบบเตาเผา, อาคารคัดแยกมูลฝอย, พื้นที่กำจัดขยะแบบฝังกลบ, พื้นที่บำบัดน้ำเสีย และพื้นที่ถนน



รูปที่ 3-23 แผนผังแสดงพื้นที่ศูนย์กำจัดขยะมูลฝอยรวมจังหวัดภูเก็ต

ที่มา : สำนักงานทรัพยากรธรรมชาติและสิ่งแวดล้อมจังหวัดภูเก็ต, 2566



### ● สถานการณ์ระบบกำจัดขยะมูลฝอย

การบริหารจัดการขยะมูลฝอยของจังหวัดภูเก็ตเป็นแบบรวมศูนย์ ซึ่งเรียกว่าศูนย์กำจัดมูลฝอยรวมของจังหวัดภูเก็ต โดยเทศบาลนครภูเก็ตได้รับมอบหมายจากจังหวัดภูเก็ตให้รับผิดชอบบริหาร ศูนย์กำจัดขยะมูลฝอยของจังหวัด ซึ่งศูนย์กำจัดมูลฝอยรวมของจังหวัดภูเก็ต รองรับการจัดขยะมูลฝอยครอบคลุมพื้นที่ทั้งจังหวัด ประกอบด้วยองค์กรปกครองส่วนท้องถิ่น ทั้งหมด 19 แห่ง ได้แก่ เทศบาลจำนวน 12 แห่ง, องค์การบริหารส่วนตำบล จำนวน 5 แห่ง, องค์การบริหารส่วนจังหวัด จำนวน 1 แห่ง

ปริมาณขยะเข้าสู่ศูนย์กำจัดขยะมูลฝอยรวมจังหวัดภูเก็ตเกินกว่าความสามารถของระบบ กำจัดแบบฝังกลบตามหลักสุขาภิบาล (Sanitary Landfill) ซึ่งปัจจุบันใช้พื้นที่ฝังกลบเต็มทุกบ่อ และได้ดำเนินการขุดรื้อร่อนขยะมูลฝอยในบ่อฝังกลบบ่อที่ 2 นำมาเข้าเตาเผาเป็นขยะเชื้อเพลิง และจัดเตรียมบ่อเพื่อให้สามารถใช้ฝังกลบขยะมูลฝอยได้ ทั้งนี้ ขยะมูลฝอยที่เข้าสู่ศูนย์กำจัดขยะมูลฝอยรวมจังหวัดภูเก็ต ร้อยละ 98 จะถูกกำจัดโดยใช้วิธีการเผา (ปัจจุบันเตาเผาเพิ่มประสิทธิภาพในการกำจัดได้ 900 ตัน/วัน) ส่วนขยะที่ไม่สามารถเข้าเตาเผาได้จะถูกกำจัดโดยวิธีการฝังกลบ เช่น กระเจก ชื้นส่วนเฟอร์นิเจอร์ และเศษวัสดุก่อสร้าง ต่างๆ เป็นต้น และบ่อบำบัดน้ำชะมูลฝอยปัญหากลิ่นเหม็นและเกิดแก๊สลอยขึ้นบริเวณผิวหน้าของบ่ออย่างต่อเนื่อง ซึ่งในปีงบประมาณ พ.ศ. 2563 เทศบาลนครภูเก็ต ได้จัดสรรงบประมาณในการปรับปรุงบ่อ โดยการลอกล้าง ปูพื้นบ่อด้วย HDPE และทำคันบ่อใหม่

### 2) สถานการณ์ของเสียอันตรายชุมชน

จังหวัดภูเก็ตมีการดำเนินการจัดการของเสียอันตรายจากชุมชน ดังนี้

2.1) องค์กรปกครองส่วนท้องถิ่นทุกแห่งในจังหวัดภูเก็ตและสถานประกอบการสนับสนุนการขนส่งของเสียอันตรายที่รวบรวมได้ไปเก็บที่อาคารกักเก็บของเสียอันตราย ณ ศูนย์กำจัดขยะมูลฝอยรวมจังหวัดภูเก็ต

2.2) เทศบาลนครภูเก็ต จัดทำโครงการลดและแยกขยะมูลฝอยจากแหล่งกำเนิด ปี 2554 กิจกรรม Phuket Safe เพื่อรณรงค์เชิญชวนประชาชน รวมทั้งแหล่งกำเนิดขนาดใหญ่ อาทิ โรงเรียนในสังกัดเทศบาลนครภูเก็ตทุกแห่ง คัดแยกของเสียอันตรายประเภท ถ่านไฟฉาย แบตเตอรี่ อุปกรณ์เครื่องใช้ต่างๆ และนำมาแลกรับยาจากร้านขายยาที่เข้าร่วมโครงการทั้งในเขต เทศบาลนครภูเก็ต โดยเป็นกิจกรรมที่เทศบาลนครภูเก็ตได้รับความร่วมมือจากชมรมร้านขายยาจังหวัดภูเก็ต ในการจัดยามาบริการแลกกับขยะอันตราย อาทิ ยาแก้ปวด ลดไข้ ยาหม่องน้ำ และผลิตภัณฑ์อาหารเสริม

2.3) เทศบาลนครภูเก็ตและเอกชน จัดทำโครงการขยะอันตรายสร้างชาติ (Battery Scholarship) โดยรณรงค์ให้ประชาชนแยกของเสียอันตราย เช่น ถ่านไฟฉาย แบตเตอรี่ โทรศัพท์มือถือ เป็นต้น ออกจากขยะชุมชนทั่วไป แล้วนำไปมอบให้โรงเรียนที่เข้าร่วมโครงการ รวบรวมไว้แลก เป็นทุนการศึกษาสำหรับนักเรียน เพื่อให้เทศบาลรวบรวมและนำไปกำจัดอย่างถูกวิธี

2.4) สำนักงานทรัพยากรธรรมชาติและสิ่งแวดล้อมจังหวัดภูเก็ต จัดทำตู้รวบรวมขยะ อันตรายชุมชน และส่งมอบให้ชุมชนเพื่อรณรงค์ให้ประชาชนแยกของเสียอันตรายออกจากขยะชุมชนทั่วไปเพื่อให้เทศบาลรวบรวมและนำไปกำจัดอย่างถูกวิธี

ศูนย์กำจัดขยะมูลฝอยรวมจังหวัดภูเก็ต มีอาคารกักเก็บของเสียอันตรายจากชุมชนที่ รวบรวมและขนส่งมาจากแหล่งกำเนิดทุกแห่งในจังหวัดภูเก็ต ทุกวันที่ 20-25 ของทุกเดือน เพื่อขนส่งของเสีย



อันตรายไปกำจัด โดยผู้รับบริการกำจัดของเสียอันตรายที่ได้รับอนุญาตจากกรมโรงงานอุตสาหกรรม โดยมีประกาศ จังหวัดภูเก็ต ฉบับลงวันที่ 3 เมษายน พ.ศ. 2557 เรื่อง กำหนดประเภท ราคา และหลักเกณฑ์ การนำส่งขยะอันตราย ณ ศูนย์กำจัดขยะมูลฝอยจังหวัดภูเก็ต เพื่อจัดการของเสียอันตรายประเภท ถ่านไฟฉาย แบตเตอรี่ โทรศัพท์ หลอดไฟ กระป๋องสเปรย์ จากสถานประกอบการ และองค์กรปกครอง ส่วนท้องถิ่น โดยเรียกเก็บค่าธรรมเนียม จัดการของเสียอันตรายในอัตราเหมา กิโลกรัมละ 22 บาท ทุก ประเภท ซึ่งปริมาณของเสียอันตราย ณ อาคาร เก็บกักของเสียอันตราย ศูนย์กำจัดขยะมูลฝอยจังหวัด ภูเก็ต

### 3) สถานการณ์มูลฝอยติดเชื้อ

ข้อมูลปริมาณมูลฝอยติดเชื้อจากสถานพยาบาลที่ส่งกำจัด ณ ศูนย์กำจัดขยะมูลฝอยรวมจังหวัด ภูเก็ต ระหว่างปี 2556 - 2565 พบว่า โดยรวมมีแนวโน้มเพิ่มขึ้น โดยมีปริมาณมูลฝอยติดเชื้อ ในปี 2565 เฉลี่ย 2,461 กิโลกรัม/วัน

เทศบาลนครภูเก็ตได้ให้บริการเก็บรวบรวมขนส่งขยะติดเชื้อเพื่อกำจัดด้วยเตาเผาแบบธรรมดา และปัจจุบันชำระระบบกำจัดมูลฝอยติดเชื้อโดยวิธีการเผา (Incineration) ขนาด 2.5 ตัน/วัน ใช้กำจัดขยะ ติดเชื้อของจังหวัดภูเก็ตจากโรงพยาบาล โรงพยาบาลส่งเสริมสุขภาพตำบลศูนย์บริการสาธารณสุข คลินิก เอกชน และโรงฆ่าสัตว์ ปัจจุบันเตาเผาขยะติดเชื้อชำรุดไม่ได้ดำเนินการ จึงส่งกำจัดที่เตาเผาขยะชุมชน โดยเรียกเก็บค่าธรรมเนียมในการกำจัดขยะติดเชื้อ นอกจากนั้น ยังมีปัญหารถบรรทุกมูลฝอยติดเชื้อมี สภาพเก่าและขาดบุคลากรที่มีความชำนาญ ในการดำเนินการ จึงยังต้องมีการปรับปรุงระบบการขนส่งกัก เก็บและเผาขยะติดเชื้อให้ได้มาตรฐาน

สำหรับพื้นที่โครงการตั้งอยู่ในความรับผิดชอบด้านการเก็บขนขยะมูลฝอยของเทศบาลตำบล ราไวย์ ซึ่งจากหนังสือตอบรับการเก็บขนขยะมูลฝอยให้โครงการนั้น ทางเทศบาลตำบลราไวย์ สามารถ ให้บริการจัดเก็บขยะมูลฝอยกับโครงการได้ (แสดงดังภาคผนวก ค)

### 3.3.5 พลังงานและไฟฟ้า

การไฟฟ้าส่วนภูมิภาคจังหวัดภูเก็ต เป็นผู้ให้บริการด้านการจำหน่ายกระแสไฟฟ้าแก่ประชากร ธุรกิจ และอุตสาหกรรม ในเขตพื้นที่จังหวัดภูเก็ตทั้งหมด และจังหวัดพังงาบางส่วน รวม 4 อำเภอ คือ อำเภอเมือง อำเภอกะทู้ อำเภอถลาง จังหวัดภูเก็ต และอำเภอเกาะยาว จังหวัดพังงา มีสำนักงาน การไฟฟ้าเพื่อให้การบริการกระจายครอบคลุมในเขตพื้นที่ความรับผิดชอบจำนวน 4 แห่ง คือ

- 1) การไฟฟ้าส่วนภูมิภาคจังหวัดภูเก็ต รับผิดชอบ อำเภอเมือง อำเภอกะทู้ (บางส่วน) จังหวัด ภูเก็ต
- 2) การไฟฟ้าส่วนภูมิภาคอำเภอถลาง รับผิดชอบ อำเภอถลาง จังหวัดภูเก็ต
- 3) การไฟฟ้าส่วนภูมิภาคป่าตอง รับผิดชอบอำเภอกะทู้ (ตำบลป่าตอง) อำเภอเมือง (ตำบล ราไวย์) จังหวัดภูเก็ต
- 4) การไฟฟ้าส่วนภูมิภาคอำเภอเกาะยาว รับผิดชอบ อำเภอเกาะยาว จังหวัดพังงา

สำหรับพื้นที่ที่เป็นเกาะกลางทะเลจะใช้กระแสไฟฟ้าจากพลังงานแสงอาทิตย์ และเครื่องปั่นไฟฟ้า ดีเซล รายละเอียดจำนวนครุเรือนผู้ใช้ไฟฟ้า แสดงดังตารางที่ 3-16

ตารางที่ 3-16 จำนวนครัวเรือนผู้ใช้ไฟฟ้า พ.ศ. 2564

การไฟฟ้า	ตำบล		หลังคาเรือน	
	ทั้งหมด	มีไฟฟ้าใช้แล้ว	ทั้งหมด	มีไฟฟ้าใช้แล้ว
กฟจ. ภูเก็ต	8	136,936	136,936	136,936
กฟฟ. ป่าตอง	7	21,409	21,409	21,409
กฟว. ถลาง	9	71,791	71,791	71,791
รวม	24	230,136	230,136	230,136

ที่มา : การไฟฟ้าส่วนภูมิภาคจังหวัดภูเก็ต ณ วันที่ 31 ธันวาคม พ.ศ. 2564 อ้างถึงใน แผนปฏิบัติการเพื่อการจัดการคุณภาพสิ่งแวดล้อมในระดับจังหวัดประจำปีงบประมาณ พ.ศ. 2568 จังหวัดภูเก็ต

สำหรับราษฎรในเขตเทศบาลตำบลราไวย์ เป็นชุมชนในเขตพื้นที่บริการของการไฟฟ้าส่วนภูมิภาค จึงมีไฟฟ้าใช้อย่างทั่วถึง ทั้งหมด 6 หมู่บ้าน คือ หมู่ที่ 1,2,4,5,6,7 ยกเว้นหมู่ที่ 3 เป็นหมู่บ้านที่มีพื้นที่เป็นเกาะทั้งหมดใช้เครื่องกำเนิดไฟฟ้าและโซลาร์เซลล์ (แผนพัฒนาท้องถิ่น พ.ศ. 2566-2570, เทศบาลตำบลราไวย์)

ทั้งนี้ การไฟฟ้าส่วนภูมิภาค จังหวัดภูเก็ต ได้ตรวจสอบระบบจำหน่าย การจ่ายกระแสไฟฟ้าบริเวณพื้นที่โครงการแล้วพบว่าสามารถให้บริการด้านกระแสไฟฟ้ากับโครงการได้อย่างเพียงพอ (หนังสือการให้บริการไฟฟ้า แสดงในภาคผนวก ค)



### 3.3.6 การจราจร

#### 1) เส้นทางคมนาคม

จังหวัดภูเก็ตมีเส้นทางคมนาคม 3 ทาง ได้แก่ ทางบก ทางน้ำและทางอากาศ ดังนี้

##### (ก) การคมนาคมทางบก

การคมนาคมทางบกมีทางหลวงหมายเลข 402 เป็นเส้นทางหลัก และมีทางหลวงจังหวัดรอบเกาะ รวมทั้งเส้นทางอื่นๆ ที่แยกออกจากทางหลวงหมายเลข 402 ไปยังชุมชนและสถานที่ท่องเที่ยวต่างๆทั้งนี้ จังหวัดภูเก็ตมีทางหลวงแผ่นดิน จำนวน 17 เส้นทาง แสดงดังตารางที่ 3-17

ตารางที่ 3-17 ทางหลวงแผ่นดินในจังหวัดภูเก็ต

หมายเลข ทางหลวง	ตอนควบคุม	กม. - กม.	ระยะทาง (กม.)	จำนวนช่อง จราจร	ปริมาณจราจร (คันวัน)
402	หมากปรก – เมืองภูเก็ต	9+000 - 48+958	27.102	4	62,609
4020	เมืองภูเก็ต – กะทู้	0+000 - 1+642	1.642	4	45,623
4021	เมืองภูเก็ต – ห้างแกลดลง	0+000 - 6+473	6.473	4	31,314
4022	โรงเรียนวิชิตสงคราม – สนามสุระกุล	0+000 - 0+488	0.488	4	8,950
4023	เมืองภูเก็ต – แหลมพันวา	0+000 - 8+770	8.770	2	7,691
4024	บางคู – ดินเขา – หาดราไวย์	0+000 - 22+720	22.720	4	68,321
4025	ท่าเรือ – เชิงทะเล	0+000 - 6+950	6.950	4	12,142
4026	แยกทางหลวงหมายเลข 402 – สนามบิน	0+000 - 4+130	4.130	4	23,610
4027	ท่าเรือ – เมืองใหม่	0+000 - 19+538	19.538	2	20,641
4028	ห้างแกลดลง – กระรน	0+000 - 8+608	8.608	4	22,558
4029	กะทู้ – ป่าตอง	0+000 - 2+836	2.836	2	58,800
4030	ถลาง – หาดราไวย์	0+000 - 42+640	40.540	2	17,581
4031	มุดตอกขาว – สนามบิน	0+000 - 13+093	13.093	2	8,106
4129	ทางเข้าอ่าวมะขาม	0+000 - 0+380	0.380	2	1,500
4233	ดินเขา – นาบอน	0+000 - 1+514	1.514	2	8,956
4302	หาดทรายแก้ว – ทำนุ	0+000 - 4+818	4.818	2	10,743
4353	ทางแยกไปท่าฉัตรไชย	0+000 - 0+825	0.825	2	895

ที่มา : แขวงทางหลวงภูเก็ต ณ เดือนกันยายน 2561 อ้างอิงในแผนพัฒนาจังหวัดภูเก็ต พ.ศ. 2561 – 2565 ฉบับทบทวน (รอบปี พ.ศ. 2563)

การคมนาคมขนส่งในเขตเทศบาลตำบลราไวย์ มีเส้นทางคมนาคม ทางบกใช้เส้นทางสายหลักคือ

- ทางหลวงแผ่นดินหมายเลข 4024 (ถนนวิเศษ) เริ่มจากห้างแกลดลงถึงแยกราไวย์
- ทางหลวงหมายเลข 4030 แยกบ้านเคียน - แยกราไวย์ ทางหลวงสายนี้มีจุดเริ่มต้นที่ทางหลวงแผ่นดินหมายเลข 402
- ทางหลวงแผ่นดินหมายเลข 4028 (ถนนปฎัก) ทางหลวงสายนี้มีจุดเริ่มต้นที่ห้างแกลดลง – กระรน

- ทางหลวงชนบท ภก.4009 เริ่มจากแยกทางหลวงหมายเลข 4024 ผ่านบ้านไสยวน จดทางหลวงแผ่นดินหมายเลข 4030 (แผนพัฒนาท้องถิ่น พ.ศ. 2566-2570, เทศบาลตำบลราไวย์)

(ข) การคมนาคมทางน้ำ

จังหวัดภูเก็ต มีท่าเรือน้ำลึก จำนวน 1 แห่ง ได้แก่ ท่าเรือน้ำลึกภูเก็ต บริเวณอ่าวมะขาม ตำบลวิชิต อำเภอเมืองภูเก็ต ใช้เป็นท่าเรือเพื่อการขนส่งสินค้าและเพื่อการท่องเที่ยว และมีจำนวนท่าเทียบเรือในพื้นที่จังหวัดภูเก็ตทั้งสิ้น 55 แห่ง ประกอบไปด้วยรายละเอียดดังต่อไปนี้

▪ ท่าเทียบเรือในพื้นที่จังหวัดภูเก็ต

1. ท่าเทียบเรือเพื่อรับขนถ่ายสินค้าสาธารณะทั่วไป จำนวน 4 แห่ง
2. ท่าเทียบเรือโดยสารและเรือสำราญ/กีฬา จำนวน 20 แห่ง
3. ท่าเทียบเรือของส่วนราชการ และรัฐวิสาหกิจ จำนวน 5 แห่ง
4. ท่าเทียบเรือประมง จำนวน 11 แห่ง
5. ท่าเทียบเรือใช้ในกิจการของโรงแรม ร้านอาหาร จำนวน 15 แห่ง

รวมทั้งหมด 55 แห่ง

● ข้อมูลมารีน่าในพื้นที่จังหวัดภูเก็ต

จังหวัดภูเก็ตยังมีท่าจอดเรือของเอกชน (Marina) จำนวน 5 แห่ง ตั้งอยู่ทางฝั่งตะวันออกเฉียงเหนือของเกาะ ซึ่งเป็นท่าเลที่สามารถเดินทางไปท่องเที่ยวเกาะต่างๆในพื้นที่จังหวัดภูเก็ต ในอ่าวพังงา จังหวัดพังงา และเกาะต่าง ๆ ในจังหวัดกระบี่ได้อย่างสะดวก ซึ่งผู้ที่มาใช้บริการส่วนใหญ่เป็นชาวต่างชาติ

1. **โบ๊ท ลากูน มารีน่า (The boat lagoon marina)** ที่อยู่ 22/1 หมู่ 2 ถนนเทพกระษัตรี ตำบลเกาะแก้ว อำเภอเมือง จังหวัดภูเก็ต 83000 จำนวนที่จอดเรือในน้ำ 173 ลำ จำนวนที่จอดเรือบนบก 135 ลำ ความยาวเรือสูงสุดที่สามารถเข้าเทียบท่า 80 ฟุต อัตราการกินน้ำลึกสูงสุดที่สามารถเข้ามาเทียบได้ 2-2.5 เมตร

2. **รอยัล ภูเก็ต มารีน่า (Royal Phuket marina)** ที่อยู่ 68 หมู่ 2 ถนนเทพกระษัตรี ตำบลเกาะแก้ว อำเภอเมือง จังหวัดภูเก็ต 83000 จำนวนที่จอดเรือในน้ำ 76 ลำ จำนวนที่จอดเรือบนบก 35 ลำ ความยาวเรือสูงสุดที่สามารถเข้าเทียบท่า 37 เมตร อัตราการกินน้ำลึกสูงสุดที่สามารถเข้ามาเทียบได้ 3 เมตร

3. **ยอร์ชเฮเว่น (The yacht haven marina)** ที่อยู่ 141/2 หมู่ 2 ถนนเทพกระษัตรี ตำบลไม้ขาว อำเภอถลาง จังหวัดภูเก็ต 83110 จำนวนที่จอดเรือในน้ำ 300 ลำ ความยาวเรือสูงสุดที่สามารถเข้าเทียบท่า 80 เมตร อัตราการกินน้ำลึกสูงสุดที่สามารถเข้ามาเทียบได้ 2.5-8.0 เมตร

4. **อ่าวปอ แกรนด์ มารีน่า (Ao Po Grand Marina)** ที่อยู่ 113/1 หมู่ 6 ถนนเทพกระษัตรี ตำบลปากคลอก อำเภอถลาง จังหวัดภูเก็ต 83110 จำนวนที่จอดเรือในน้ำ 300 ลำ จำนวนที่จอดเรือบนบก 100 ลำ ความยาวเรือสูงสุดที่สามารถเข้าเทียบท่า 80 เมตร อัตราการกินน้ำลึกสูงสุดที่สามารถเข้ามาเทียบได้ 10 เมตร

5. อ่าวฉลอง มารีน่า (Ao Chalong Marina) ที่อยู่ 46/20 ตำบลฉลอง อำเภอเมืองภูเก็ต จังหวัดภูเก็ต 83130 จำนวนที่จอดเรือในน้ำ 44 ลำ ความยาวเรือสูงสุดที่สามารถเข้าเทียบท่า 30 เมตร อัตราการกินน้ำลึกสูงสุดที่สามารถเข้ามาเทียบได้ 2 เมตร (ที่มา : สำนักงานเจ้าท่าภูมิภาคสาขาภูเก็ต เดือนกันยายน 2564 อ้างถึงในแผนพัฒนาจังหวัดภูเก็ต (พ.ศ. 2566 - 2570))

(ค) การคมนาคมทางอากาศ

การคมนาคมทางอากาศ มีท่าอากาศยานภูเก็ต ซึ่งมีบทบาทสำคัญในการขนส่งสินค้าและผู้โดยสาร เชื่อมโยงทั้งภายในประเทศและต่างประเทศโดยตรง (ที่มา : การท่าอากาศยานภูเก็ต, 2565 อ้างถึงในปฏิบัติการเพื่อการจัดการคุณภาพสิ่งแวดล้อมในระดับจังหวัด ประจำปีงบประมาณ พ.ศ. 2568 จังหวัดภูเก็ต) ดังตารางที่ 3-18

ตารางที่ 3-18 สถิติเที่ยวบินและจำนวนผู้โดยสาร ณ ท่าอากาศยานนานาชาติภูเก็ตในปีงบประมาณ พ.ศ. 2561-2565

ปี พ.ศ.	จำนวนเที่ยวบิน		จำนวนผู้โดยสาร						
	จำนวน	เพิ่ม/ลด (%)	เข้า 1	ออก 2	รวม 1+2	เพิ่ม/ลด (%)	ผ่าน	รวมทั้งสิ้น	เพิ่ม/ลด (%)
2561	118,280	11.49	9,117,707	9,087,651	18,205,358	8.20	16,710	18,222,068	8.11
2562	115,576	-2.29	9,075,065	9,037,421	18,112,486	-0.51	5,954	18,118,440	-0.57
2563	38,848	-66.39	2,588,633	2,836,784	5,425,417	-70.05	4,291	5,429,708	-70.03
2564	18,524	-83.97	918,769	841,289	1,760,058	-90.28	29,781	1,789,839	-90.12
2565	57,469	210.24	3,936,211	3,760,423	7,696,634	3,3729	117,988	7,814,622	336.61

ที่มา : การท่าอากาศยานภูเก็ต พ.ศ. 2565

## 2) การเข้าถึงพื้นที่โครงการ

การจราจรเข้าสู่โครงการสามารถเดินทางได้สะดวกโดยทางรถยนต์ 2 เส้นทาง ได้แก่

เส้นทางที่ 1 จากวงเวียนห้าแยกฉลองมุ่งสู่ตำบลราไวย์ ตรงไปตามทางหลวงแผ่นดิน หมายเลข 4024 ตอน ดินเขา-หาดราไวย์ ประมาณ 5.50 กิโลเมตร จะพบทางสามแยกให้เลี้ยวขวา เข้าสู่ทางหลวงแผ่นดิน หมายเลข 4030 ตอน กลาง-หาดราไวย์ ขับตรงไปประมาณ 500 เมตร จะถึงพื้นที่โครงการตั้งอยู่ด้านขวามือ

เส้นทางที่ 2 จากแหลมพรหมเทพตรงไปตามทางหลวงแผ่นดินหมายเลข 4030 กลาง-หาดราไวย์ มุ่งสู่เทศบาลตำบลราไวย์ ประมาณ 1.80 กิโลเมตร จะพบสามแยกไฟแดงให้เลี้ยวขวาไปตามทางหลวงแผ่นดินหมายเลข 4030 ตอน กลาง-หาดราไวย์ ประมาณ 650 เมตร จะถึงพื้นที่โครงการตั้งอยู่ด้านซ้ายมือ

## 3) สภาพการจราจรบริเวณโครงการ

ถนนสายหลักที่มุ่งหน้าเข้าสู่พื้นที่โครงการ คือ ทางหลวงแผ่นดินหมายเลข 4030 กลาง-หาดราไวย์ ออกแบบให้รถวิ่งสวนทางไป-กลับ ด้านละ 1 ช่องทางจราจร ไม่มีเกาะกลาง สภาพผิวทางจราจรเป็นถนนลาดยางแอสฟัลท์ ความกว้างประมาณ 12.0 เมตร (รวมเขตทาง) ผิวจราจรกว้างประมาณ 7.0 เมตร และซอยรั้วแฝด ออกแบบให้รถวิ่งสวนทางไป-กลับ ด้านละ 1 ช่องจราจร มีความกว้าง 4 เมตร (รวมเขตทาง) ไม่มีเกาะกลาง มีสภาพผิวทางจราจรเป็นถนนคอนกรีต สภาพปัจจุบันของถนนบริเวณโครงการ แสดงดังรูปที่ 3-25

บริษัทที่ปรึกษาได้ทำการศึกษาปริมาณการจราจรบริเวณทางหลวงแผ่นดินหมายเลข 4030 กลาง-หาดราไวย์ ในช่วงวันหยุด คือ วันอาทิตย์ 8 ตุลาคม 2566 และวันธรรมดา คือ วันจันทร์ที่ 9 ตุลาคม 2566 และชอยรั้วแฝด ในช่วงวันธรรมดา คือวันศุกร์ที่ 1 กันยายน 2566 และวันหยุด คือ วันเสาร์ที่ 2 กันยายน 2566 ในช่วงเวลา 07.00-19.00 น. โดยจำแนกประเภทยานพาหนะออกเป็น 8 ประเภท ดังนี้

- รถจักรยาน 2 ล้อ และ 3 ล้อ
- รถจักรยานยนต์และรถสามล้อเครื่อง
- รถยนต์นั่งส่วนบุคคลและรถแท็กซี่
- รถยนต์โดยสาร 4 ล้อ/รถตู้/รถเมล์เล็ก
- รถยนต์โดยสาร 6 ล้อ
- รถบรรทุกขนาดเล็ก 4 ล้อ
- รถบรรทุกขนาดกลาง 6 ล้อ
- รถบรรทุกขนาด 10 ล้อ หรือรถพ่วง

ผลการตรวจนับปริมาณการจราจรบริเวณทางหลวงแผ่นดินหมายเลข 4030 กลาง-หาดราไวย์ แสดงดังตารางที่ 3-19 ผลการตรวจนับปริมาณการจราจรบริเวณชอยรั้วแฝด แสดงดังตารางที่ 3-20 จากข้อมูลดังกล่าวนำมาปรับปริมาณการจราจร (คัน/ชั่วโมง) ให้เป็นหน่วยเดียวกับรถยนต์นั่งส่วนบุคคล (Passenger Car Unit, PCU) โดยการคูณด้วย Passenger Car Equivalents Factor (PCE Factor) โดยที่

- รถจักรยาน	=	0.25	PCU
- รถจักรยานยนต์และรถสามล้อเครื่อง	=	0.30	PCU
- รถยนต์นั่งส่วนบุคคลและรถแท็กซี่	=	1.00	PCU
- รถยนต์โดยสาร 4 ล้อ/รถตู้/รถเมล์เล็ก	=	1.00	PCU
- รถยนต์โดยสาร 6 ล้อ	=	1.50	PCU
- รถบรรทุกขนาดเล็ก 4 ล้อ	=	1.00	PCU
- รถบรรทุกขนาดกลาง 6 ล้อ	=	1.50	PCU
- รถบรรทุกขนาด 10 ล้อ หรือรถพ่วง	=	1.70	PCU

ปริมาณการจราจรที่ตรวจนับบนทางหลวงแผ่นดินหมายเลข 4030 กลาง-หาดราไวย์ และชอยรั้วแฝด ทั้ง 2 วัน เมื่อแปลงให้เป็นหน่วย PCU แสดงดังตารางที่ 3-21 และตารางที่ 3-22



รูปที่ 3-25 สภาพปัจจุบันของถนนบริเวณโครงการ

ที่มา : การสำรวจภาคสนาม, มีนาคม 2567

วันอาทิตย์ 8 ตุลาคม 2566												
ประเภทรถ	ปริมาณรถ (คัน/ชั่วโมง)											
	07.00-08.00 น.	08.01-09.00 น.	09.01-10.00 น.	10.01-11.00 น.	11.01-12.00 น.	12.01-13.00 น.	13.01-14.00 น.	14.01-15.00 น.	15.01-16.00 น.	16.01-17.00 น.	17.01-18.00 น.	18.01-19.00 น.
1. รถจักรยาน 2 ล้อ และ 3 ล้อ	9	13	8	6	7	3	3	0	5	10	7	0
2. รถจักรยานยนต์ และสามล้อเครื่อง	200	200	200	200	180	215	160	190	190	200	200	135
3.รถยนต์นั่ง	75	160	140	150	120	120	145	130	120	160	125	110
4.รถโดยสาร 4 ล้อ	18	85	102	40	100	105	100	80	95	90	60	65
5.รถยนต์โดยสารตั้งแต่ 6 ล้อขึ้นไป	7	19	12	10	8	10	5	6	9	13	8	7
6.รถยนต์บรรทุก 4 ล้อ	65	125	130	125	115	105	130	95	130	125	90	35
7.รถยนต์บรรทุก 6 ล้อ	5	45	55	25	35	50	30	40	50	15	14	0
8.รถยนต์บรรทุก 10 ล้อ และรถพ่วง	0	0	7	25	45	25	40	45	15	10	0	0
รวม	379	647	654	581	610	633	613	586	614	623	504	352
วันจันทร์ที่ 9 ตุลาคม 2566												
ประเภทรถ	ปริมาณรถ (คัน/ชั่วโมง)											
	07.01-08.00 น.	08.01-09.00 น.	09.01-10.00 น.	10.01-11.00 น.	11.01-12.00 น.	12.01-13.00 น.	13.01-14.00 น.	14.01-15.00 น.	15.01-16.00 น.	16.01-17.00 น.	17.01-18.00 น.	18.01-19.00 น.
1. รถจักรยาน 2 ล้อ และ 3 ล้อ	11	15	8	3	6	3	8	0	0	5	2	0
2. รถจักรยานยนต์ และสามล้อเครื่อง	255	280	250	280	280	260	260	240	270	290	275	260
3.รถยนต์นั่ง	95	160	170	180	160	180	180	155	160	180	160	175
4.รถโดยสาร 4 ล้อ	27	70	60	65	90	85	90	85	60	140	55	80
5.รถยนต์โดยสารตั้งแต่ 6 ล้อขึ้นไป	5	13	10	13	6	10	9	5	3	8	12	5
6.รถยนต์บรรทุก 4 ล้อ	60	135	110	125	130	140	135	85	60	110	85	30
7.รถยนต์บรรทุก 6 ล้อ	0	30	45	20	25	35	35	35	40	8	14	0
8.รถยนต์บรรทุก 10 ล้อ และรถพ่วง	0	1	2	116	50	25	28	20	20	10	0	0
รวม	453	704	655	802	747	738	745	625	613	751	603	550

หมายเหตุ : ผลการสำรวจปริมาณจากรบทางหลวงแผ่นดินหมายเลข 4030 ถลาง-หาดราไวย์ โดยคนแจ้งนับ

ที่มา: การสำรวจภาคสนามโดย บริษัท ภูเก็ต เอ็นไวรอนเมนทอล เซอร์วิส จำกัด, ตุลาคม 2566



### ตารางที่ 3-20 ปริมาณจราจรบนซอยรั้วแฝด

วันศุกร์ที่ 1 กันยายน 2566												
ประเภทรถ	ปริมาณรถ (คัน/ชั่วโมง)											
	07.00-08.00 น.	08.01-09.00 น.	09.01-10.00 น.	10.01-11.00 น.	11.01-12.00 น.	12.01-13.00 น.	13.01-14.00 น.	14.01-15.00 น.	15.01-16.00 น.	16.01-17.00 น.	17.01-18.00 น.	18.01-19.00 น.
1. รถจักรยาน 2 ล้อ และ 3 ล้อ	1	0	1	1	1	1	1	1	0	1	1	0
2. รถจักรยานยนต์ และสามล้อเครื่อง	55	51	46	41	47	42	43	46	54	58	48	38
3.รถยนต์นั่ง	61	55	48	47	48	44	38	53	59	63	48	43
4.รถโดยสาร 4 ล้อ	6	8	5	7	8	9	8	11	10	7	8	5
5.รถยนต์โดยสารตั้งแต่ 6 ล้อขึ้นไป	0	0	0	0	0	0	0	0	0	0	0	0
6.รถยนต์บรรทุก 4 ล้อ	9	12	11	9	7	8	11	9	6	5	3	3
7.รถยนต์บรรทุก 6 ล้อ	0	0	0	0	0	1	0	0	1	0	0	0
8.รถยนต์บรรทุก 10 ล้อ และรถพ่วง	0	0	0	0	0	0	0	0	0	0	0	0
รวม	132	126	109	104	111	103	101	120	130	133	108	88
วันเสาร์ที่ 2 กันยายน 2566												
ประเภทรถ	ปริมาณรถ (คัน/ชั่วโมง)											
	07.01-08.00 น.	08.01-09.00 น.	09.01-10.00 น.	10.01-11.00 น.	11.01-12.00 น.	12.01-13.00 น.	13.01-14.00 น.	14.01-15.00 น.	15.01-16.00 น.	16.01-17.00 น.	17.01-18.00 น.	18.01-19.00 น.
1. รถจักรยาน 2 ล้อ และ 3 ล้อ	1	0	1	0	0	1	0	1	1	1	0	0
2. รถจักรยานยนต์ และสามล้อเครื่อง	45	44	39	33	40	43	42	48	51	57	47	34
3.รถยนต์นั่ง	53	48	46	49	58	57	47	48	54	58	51	46
4.รถโดยสาร 4 ล้อ	7	9	11	7	9	11	10	8	7	9	7	5
5.รถยนต์โดยสารตั้งแต่ 6 ล้อขึ้นไป	0	0	0	0	0	0	0	0	0	0	0	0
6.รถยนต์บรรทุก 4 ล้อ	6	5	8	9	7	7	5	6	7	8	5	4
7.รถยนต์บรรทุก 6 ล้อ	1	0	0	0	0	1	0	0	0	0	0	0
8.รถยนต์บรรทุก 10 ล้อ และรถพ่วง	0	0	0	0	0	0	0	0	0	0	0	0
รวม	113	105	105	97	114	119	104	111	120	132	108	88

หมายเหตุ : ผลการสำรวจปริมาณจราจรบนซอยรั้วแฝด โดยคนแฉงนับ

ที่มา: การสำรวจภาคสนามโดย บริษัท กูเกิ้ลไทย เอ็นไวรอนเมนทอล เซอร์วิส จำกัด, กันยายน 2566

ตารางที่ 3-21 ปริมาณจราจรในหน่วย PCU/ชั่วโมงบนทางหลวงแผ่นดินหมายเลข 4030 กลาง-หาดราไวย์

วันอาทิตย์ 8 ตุลาคม 2566													
ประเภทรถ	เวลา (PCU/ชม.)												
	PCE Factor	07.00-08.00 น.	08.01-09.00 น.	09.01-10.00 น.	10.01-11.00 น.	11.01-12.00 น.	12.01-13.00 น.	13.01-14.00 น.	14.01-15.00 น.	15.01-16.00 น.	16.01-17.00 น.	17.01-18.00 น.	18.01-19.00 น.
1. รถจักรยาน 2 ล้อ และ 3 ล้อ	0.25	2	3	2	2	2	1	1	0	1	3	2	0
2. รถจักรยานยนต์ และสามล้อเครื่อง	0.30	60	60	60	60	54	65	48	57	57	60	60	41
3.รถยนต์นั่ง	1.00	75	160	140	150	120	120	145	130	120	160	125	110
4.รถโดยสาร 4 ล้อ	1.00	18	85	102	40	100	105	100	80	95	90	60	65
5.รถยนต์โดยสารตั้งแต่ 6 ล้อขึ้นไป	1.50	11	29	18	15	12	15	8	9	14	20	12	11
6.รถยนต์บรรทุก 4 ล้อ	1.00	65	125	130	125	115	105	130	95	130	125	90	35
7.รถยนต์บรรทุก 6 ล้อ	1.50	8	68	83	38	53	75	45	60	75	23	21	0
8.รถยนต์บรรทุก 10 ล้อ และรถพ่วง	1.70	0	0	12	43	77	43	68	77	26	17	0	0
รวม		238	529	546	472	532	528	544	508	517	497	370	261
วันจันทร์ที่ 9 ตุลาคม 2566													
ประเภทรถ	เวลา (PCU/ชม.)												
	PCE Factor	07.00-08.00 น.	08.01-09.00 น.	09.01-10.00 น.	10.01-11.00 น.	11.01-12.00 น.	12.01-13.00 น.	13.01-14.00 น.	14.01-15.00 น.	15.01-16.00 น.	16.01-17.00 น.	17.01-18.00 น.	18.01-19.00 น.
1. รถจักรยาน 2 ล้อ และ 3 ล้อ	0.25	3	4	2	1	2	1	2	0	0	1	1	0
2. รถจักรยานยนต์ และสามล้อเครื่อง	0.30	77	84	75	84	84	78	78	72	81	87	83	78
3.รถยนต์นั่ง	1.00	95	160	170	180	160	180	180	155	160	180	160	175
4.รถโดยสาร 4 ล้อ	1.00	27	70	60	65	90	85	90	85	60	140	55	80
5.รถยนต์โดยสารตั้งแต่ 6 ล้อขึ้นไป	1.50	8	20	15	20	9	15	14	8	5	12	18	8
6.รถยนต์บรรทุก 4 ล้อ	1.00	60	135	110	125	130	140	135	85	60	110	85	30
7.รถยนต์บรรทุก 6 ล้อ	1.50	0	45	68	30	38	53	53	53	60	12	21	0
8.รถยนต์บรรทุก 10 ล้อ และรถพ่วง	1.70	0	2	3	197	85	43	48	34	34	17	0	0
รวม		269	519	503	701	597	594	599	491	460	559	422	371

## ตารางที่ 3-22 ปริมาณจราจรในหน่วย PCU/ชั่วโมงบนซอยรั้วแฝด

วันศุกร์ที่ 1 กันยายน 2566													
ประเภทรถ	เวลา (PCU/ชม.)												
	PCE Factor	07.00- 08.00 น.	08.01- 09.00 น.	09.01- 10.00 น.	10.01- 11.00 น.	11.01- 12.00 น.	12.01- 13.00 น.	13.01- 14.00 น.	14.01- 15.00 น.	15.01- 16.00 น.	16.01- 17.00 น.	17.01- 18.00 น.	18.01- 19.00 น.
1. รถจักรยาน 2 ล้อ และ 3 ล้อ	0.25	0	0	0	0	0	0	0	0	0	0	0	0
2. รถจักรยานยนต์ และสามล้อเครื่อง	0.30	17	15	14	12	14	13	13	14	16	17	14	11
3.รถยนต์นั่ง	1.00	61	55	48	47	48	44	38	53	59	63	48	43
4.รถโดยสาร 4 ล้อ	1.00	6	8	5	7	8	9	8	11	10	7	8	5
5.รถยนต์โดยสารตั้งแต่ 6 ล้อขึ้นไป	1.50	0	0	0	0	0	0	0	0	0	0	0	0
6.รถยนต์บรรทุก 4 ล้อ	1.00	9	12	11	9	7	8	11	9	6	5	3	3
7.รถยนต์บรรทุก 6 ล้อ	1.50	0	0	0	0	0	1	0	0	1	0	0	0
8.รถยนต์บรรทุก 10 ล้อ และรถพ่วง	1.70	0	0	0	0	0	0	0	0	0	0	0	0
รวม		<u>94</u>	<b>90</b>	<b>76</b>	<b>75</b>	<b>77</b>	<b>73</b>	<b>70</b>	<b>88</b>	<b>92</b>	<b>92</b>	<b>74</b>	<b>62</b>
วันเสาร์ที่ 2 กันยายน 2566													
ประเภทรถ	เวลา (PCU/ชม.)												
	PCE Factor	07.00- 08.00 น.	08.01- 09.00 น.	09.01- 10.00 น.	10.01- 11.00 น.	11.01- 12.00 น.	12.01- 13.00 น.	13.01- 14.00 น.	14.01- 15.00 น.	15.01- 16.00 น.	16.01- 17.00 น.	17.01- 18.00 น.	18.01- 19.00 น.
1. รถจักรยาน 2 ล้อ และ 3 ล้อ	0.25	0	0	0	0	0	0	0	0	0	0	0	0
2. รถจักรยานยนต์ และสามล้อเครื่อง	0.30	14	13	12	10	12	13	13	14	15	17	14	10
3.รถยนต์นั่ง	1.00	53	48	46	49	58	57	47	48	54	58	51	46
4.รถโดยสาร 4 ล้อ	1.00	7	9	11	7	9	11	10	8	7	9	7	5
5.รถยนต์โดยสารตั้งแต่ 6 ล้อขึ้นไป	1.50	0	0	0	0	0	0	0	0	0	0	0	0
6.รถยนต์บรรทุก 4 ล้อ	1.00	6	5	8	9	7	7	5	6	7	8	5	4
7.รถยนต์บรรทุก 6 ล้อ	1.50	1	0	0	0	0	1	0	0	0	0	0	0
8.รถยนต์บรรทุก 10 ล้อ และรถพ่วง	1.70	0	0	0	0	0	0	0	0	0	0	0	0
รวม		<b>81</b>	<b>74</b>	<b>77</b>	<b>74</b>	<b>86</b>	<b>88</b>	<b>75</b>	<b>77</b>	<b>84</b>	<u><b>92</b></u>	<b>76</b>	<b>65</b>

เมื่อนำมาพิจารณาถึงความหนาแน่นของปริมาณการจราจร โดยใช้ข้อกำหนดของกองวิศวกรรม สำนักผังเมือง ที่ได้ออกแบบให้ทางหลวงแผ่นดินหมายเลข 4030 กลาง-หาดราไวย์ จำนวน 2 ช่องทางจราจร ความกว้างผิวจราจรประมาณ 7 เมตร สามารถรองรับปริมาณการจราจรได้ 1,200 PCU/ชั่วโมง และซอยรั้วแฝด จำนวน 2 ช่องทางจราจร ความกว้างประมาณ 4 เมตร (รวมเขตทาง) สามารถรองรับปริมาณการจราจรได้ 500 PCU/ชั่วโมง แสดงดังตารางที่ 3-23 เป็นหน่วยนับของยานพาหนะเมื่อเทียบ กับรถยนต์นั่งส่วนบุคคล, (Passenger Car)

ตารางที่ 3-23 ความสามารถของช่องจราจรสำหรับการเดินรถสองทิศทาง

ลักษณะ	ปริมาณการจราจร (PCU/ชม.)										
จำนวนช่องจราจร	2	2	2	3	3	4	4	4	6	6	6
ความกว้าง ช่องจราจร (เมตร)	3.00	3.25	3.50	3.00	3.50	3.00	3.25	3.50	3.00	3.25	3.50
ความกว้าง ผิวจราจร (เมตร)	6.00	6.50	7.00	9.00	10.50	12.00	13.00	14.00	18.00	19.50	21.00
ถนนสายประธาน	-	-	-	-	-	-	-	6000	-	-	9000
ถนนสายหลัก	1200	1350	1500	2000	2200	4000	4400	4800	6000	6600	7200
ถนนสายรอง	800	1000	<b>1200</b>	1600	1800	2400	2700	3000	4000	4500	5000
ถนนสายย่อย	300- <b>500</b>	450- 600	600- 750	900- 1100	1100- 1300	1600- 1800	1800- 2000	2000- 2400	2600- 3400	3000- 4000	3200- 4400

ที่มา : การออกแบบและวางผังถนนในเมือง, กองวิศวกรรม สำนักผังเมือง

จากการพิจารณาความหนาแน่นของจราจร พบว่า ปริมาณการจราจรบนทางหลวงแผ่นดิน หมายเลข 4030 กลาง-หาดราไวย์ ในวันหยุด คือ วันอาทิตย์ 8 ตุลาคม 2566 ช่วงเวลาเร่งด่วนที่สุดจากการประเมิน คือ ช่วงเช้า (09.01-10.00 น.) เท่ากับ 546 PCU/ชั่วโมง สำหรับวันธรรมดา คือ วันจันทร์ที่ 9 ตุลาคม 2566 ช่วงเวลาเร่งด่วนที่สุดจากการประเมิน คือ ช่วงเย็น (10.01-11.00 น.) เท่ากับ 701 PCU/ชั่วโมง แสดงดังตารางที่ 3-24

สำหรับปริมาณการจราจรบนถนนซอยรั้วแฝด ในวันธรรมดา คือวันศุกร์ที่ 1 กันยายน 2566 ช่วงเวลาเร่งด่วนที่สุดจากการประเมิน คือ ช่วงเช้า (07.01-08.00 น.) เท่ากับ 94 PCU/ชั่วโมง สำหรับวันหยุด คือ วันเสาร์ที่ 2 กันยายน 2566 ช่วงเวลาเร่งด่วนที่สุดจากการประเมิน คือ ช่วงเย็น (16.01-17.00 น.) เท่ากับ 92 PCU/ชั่วโมง แสดงดังตารางที่ 3-25

ตารางที่ 3-24 ปริมาณการจราจรบนทางหลวงแผ่นดินหมายเลข 4030 กลาง-หาดราไวย์ ในช่วงเวลาเร่งด่วนและอัตราส่วนระหว่างปริมาณการจราจร (V) ต่อความสามารถในการรองรับปริมาณการจราจรได้สูงสุด (C)

วัน	ช่วงเวลา	ปริมาณการจราจร (PCU/ชม.)	อัตราส่วนปริมาณการจราจร (V/C Ratio)
วันอาทิตย์ 8 ตุลาคม 2566	07.01-08.00 น.	238	0.199
	08.01-09.00 น.	529	0.441
	<b>09.01-10.00 น.</b>	<b>546</b>	<b>0.455</b>
	10.01-11.00 น.	472	0.393
	11.01-12.00 น.	532	0.443
	12.01-13.00 น.	528	0.440
	13.01-14.00 น.	544	0.454
	14.01-15.00 น.	508	0.423
	15.01-16.00 น.	517	0.431
	16.01-17.00 น.	497	0.414
	17.01-18.00 น.	370	0.308
	18.00-19.00 น.	261	0.218
วันจันทร์ที่ 9 ตุลาคม 2566	07.01-08.00 น.	269	0.224
	08.01-09.00 น.	519	0.432
	09.01-10.00 น.	503	0.419
	<b>10.01-11.00 น.</b>	<b>701</b>	<b>0.585</b>
	11.01-12.00 น.	597	0.498
	12.01-13.00 น.	594	0.495
	13.01-14.00 น.	599	0.499
	14.01-15.00 น.	491	0.409
	15.01-16.00 น.	460	0.383
	16.01-17.00 น.	559	0.466
	17.01-18.00 น.	422	0.352
	18.00-19.00 น.	371	0.309

ตารางที่ 3-25 ปริมาณการจราจรบนซอยรั้วแฝด ในช่วงเวลาเร่งด่วนและอัตราส่วนระหว่าง  
ปริมาณการจราจร (V) ต่อความสามารถในการรองรับปริมาณการจราจรได้สูงสุด (C)

วัน	ช่วงเวลา	ปริมาณการจราจร (PCU/ชม.)	อัตราส่วนปริมาณการจราจร (V/C Ratio)
วันศุกร์ที่ 1 กันยายน 2566	07.01-08.00 น.	94	0.187
	08.01-09.00 น.	90	0.180
	09.01-10.00 น.	76	0.153
	10.01-11.00 น.	75	0.150
	11.01-12.00 น.	77	0.155
	12.01-13.00 น.	73	0.147
	13.01-14.00 น.	70	0.141
	14.01-15.00 น.	88	0.175
	15.01-16.00 น.	92	0.184
	16.01-17.00 น.	92	0.184
	17.01-18.00 น.	74	0.148
	18.00-19.00 น.	62	0.123
วันเสาร์ที่ 2 กันยายน 2566	07.01-08.00 น.	81	0.162
	08.01-09.00 น.	74	0.149
	09.01-10.00 น.	77	0.155
	10.01-11.00 น.	74	0.148
	11.01-12.00 น.	86	0.172
	12.01-13.00 น.	88	0.176
	13.01-14.00 น.	75	0.149
	14.01-15.00 น.	77	0.153
	15.01-16.00 น.	84	0.167
	16.01-17.00 น.	92	0.183
	17.01-18.00 น.	76	0.151
	18.00-19.00 น.	65	0.129



เมื่อนำเอาปริมาณการจราจรในแต่ละช่วงมาหาอัตราส่วนระหว่างปริมาณการจราจร (V) ต่อความสามารถในการรองรับปริมาณการจราจรได้สูงสุด (C) หรือ V/C Ratio จะได้ค่าสภาพการจราจรในแต่ละช่วงเวลาแสดงดังตารางที่ 3-26

ตารางที่ 3-26 ค่าการจราจรติดขัด

ระดับการบริการ	ค่าดัชนีการจราจรติดขัด	สภาพการจราจร
A	0.00-0.60	การจราจรคล่องตัว ไม่ติดขัด การหยุดจอดที่ทางแยกมีน้อย
B	0.61-0.70	การจราจรยังคงคล่องตัว มีการติดขัดเล็กน้อย แต่ยังไม่มีการหยุดจอด
C	0.71-0.80	การจราจรยังคงเคลื่อนตัวได้ แต่การเปลี่ยนช่องทางจราจรได้ยากขึ้น ผู้ขับขี่ยานพาหนะเริ่มมีความเครียดขณะขับขี่
D	0.81-0.90	การจราจรเคลื่อนตัวได้ช้าลง เกิดความล่าช้า และความเร็วลดลง
E	0.91-1.00	เกิดความล่าช้าบริเวณจุดตัด และความเร็วเฉลี่ยลดลง อย่างมีนัยสำคัญ
F	มากกว่า 1.00	ขับขี่ด้วยความเร็วต่ำมาก เนื่องจากการติดขัดที่จุดตัด มีการติดขัดเป็นขบวนยาว

ที่มา: Transportation Research Board, 1994

ซึ่งจากการพิจารณาค่าสภาพการจราจร พบว่า ทางหลวงแผ่นดินหมายเลข 4030 ถราง-หาดราไวย์ ในวันหยุด คือวันอาทิตย์ 8 ตุลาคม 2566 และวันธรรมดา คือ วันจันทร์ที่ 9 ตุลาคม 2566 สภาพการจราจรทั้งหมด การจราจรคล่องตัว ไม่ติดขัด การหยุดจอดที่ทางแยกมีน้อย แสดงดังตารางที่ 3-27 และสภาพการจราจรบนซอยรั้วแฝด ในวันธรรมดา คือวันศุกร์ที่ 1 กันยายน 2566 และวันหยุด คือวันเสาร์ที่ 2 กันยายน 2566 สภาพการจราจรทั้งหมด การจราจรคล่องตัว ไม่ติดขัด การหยุดจอดที่ทางแยกมีน้อย เช่นเดียวกัน แสดงดังตารางที่ 3-28

ตารางที่ 3-27 สภาพการจราจรบนทางหลวงแผ่นดินหมายเลข 4030 กลาง-หาดราไวย์ ณ ช่วงเวลาต่าง ๆ

วันอาทิตย์ 8 ตุลาคม 2566		
เวลา	ค่า V/C Ratio	ค่าการจราจรติดขัด *
07.01-08.00 น.	0.199	การจราจรคล่องตัว ไม่ติดขัด การหยุดจอดที่ทางแยกมีน้อย
08.01-09.00 น.	0.441	การจราจรคล่องตัว ไม่ติดขัด การหยุดจอดที่ทางแยกมีน้อย
<b>09.01-10.00 น.</b>	<b>0.455</b>	<b>การจราจรคล่องตัว ไม่ติดขัด การหยุดจอดที่ทางแยกมีน้อย</b>
10.01-11.00 น.	0.393	การจราจรคล่องตัว ไม่ติดขัด การหยุดจอดที่ทางแยกมีน้อย
11.01-12.00 น.	0.443	การจราจรคล่องตัว ไม่ติดขัด การหยุดจอดที่ทางแยกมีน้อย
12.01-13.00 น.	0.440	การจราจรคล่องตัว ไม่ติดขัด การหยุดจอดที่ทางแยกมีน้อย
13.01-14.00 น.	0.454	การจราจรคล่องตัว ไม่ติดขัด การหยุดจอดที่ทางแยกมีน้อย
14.01-15.00 น.	0.423	การจราจรคล่องตัว ไม่ติดขัด การหยุดจอดที่ทางแยกมีน้อย
15.01-16.00 น.	0.431	การจราจรคล่องตัว ไม่ติดขัด การหยุดจอดที่ทางแยกมีน้อย
16.01-17.00 น.	0.414	การจราจรคล่องตัว ไม่ติดขัด การหยุดจอดที่ทางแยกมีน้อย
17.01-18.00 น.	0.308	การจราจรคล่องตัว ไม่ติดขัด การหยุดจอดที่ทางแยกมีน้อย
18.00-19.00 น.	0.218	การจราจรคล่องตัว ไม่ติดขัด การหยุดจอดที่ทางแยกมีน้อย
วันจันทร์ที่ 9 ตุลาคม 2566		
เวลา	ค่า V/C Ratio	ค่าการจราจรติดขัด *
07.01-08.00 น.	0.224	การจราจรคล่องตัว ไม่ติดขัด การหยุดจอดที่ทางแยกมีน้อย
08.01-09.00 น.	0.432	การจราจรคล่องตัว ไม่ติดขัด การหยุดจอดที่ทางแยกมีน้อย
09.01-10.00 น.	0.419	การจราจรคล่องตัว ไม่ติดขัด การหยุดจอดที่ทางแยกมีน้อย
<b>10.01-11.00 น.</b>	<b>0.585</b>	<b>การจราจรคล่องตัว ไม่ติดขัด การหยุดจอดที่ทางแยกมีน้อย</b>
11.01-12.00 น.	0.498	การจราจรคล่องตัว ไม่ติดขัด การหยุดจอดที่ทางแยกมีน้อย
12.01-13.00 น.	0.495	การจราจรคล่องตัว ไม่ติดขัด การหยุดจอดที่ทางแยกมีน้อย
13.01-14.00 น.	0.499	การจราจรคล่องตัว ไม่ติดขัด การหยุดจอดที่ทางแยกมีน้อย
14.01-15.00 น.	0.409	การจราจรคล่องตัว ไม่ติดขัด การหยุดจอดที่ทางแยกมีน้อย
15.01-16.00 น.	0.383	การจราจรคล่องตัว ไม่ติดขัด การหยุดจอดที่ทางแยกมีน้อย
16.01-17.00 น.	0.466	การจราจรคล่องตัว ไม่ติดขัด การหยุดจอดที่ทางแยกมีน้อย
17.01-18.00 น.	0.352	การจราจรคล่องตัว ไม่ติดขัด การหยุดจอดที่ทางแยกมีน้อย
18.00-19.00 น.	0.309	การจราจรคล่องตัว ไม่ติดขัด การหยุดจอดที่ทางแยกมีน้อย

หมายเหตุ \* เทียบกับเกณฑ์ของ Transportation Research Board

ตารางที่ 3-28 สภาพการจราจรบนซอยรั้วแฝด ณ ช่วงเวลาต่าง ๆ

วันศุกร์ที่ 1 กันยายน 2566		
เวลา	ค่า V/C Ratio	ค่าการจราจรติดขัด *
07.01-08.00 น.	0.187	การจราจรคล่องตัว ไม่ติดขัด การหยุดจอดที่ทางแยกมีน้อย
08.01-09.00 น.	0.180	การจราจรคล่องตัว ไม่ติดขัด การหยุดจอดที่ทางแยกมีน้อย
09.01-10.00 น.	0.153	การจราจรคล่องตัว ไม่ติดขัด การหยุดจอดที่ทางแยกมีน้อย
10.01-11.00 น.	0.150	การจราจรคล่องตัว ไม่ติดขัด การหยุดจอดที่ทางแยกมีน้อย
11.01-12.00 น.	0.155	การจราจรคล่องตัว ไม่ติดขัด การหยุดจอดที่ทางแยกมีน้อย
12.01-13.00 น.	0.147	การจราจรคล่องตัว ไม่ติดขัด การหยุดจอดที่ทางแยกมีน้อย
13.01-14.00 น.	0.141	การจราจรคล่องตัว ไม่ติดขัด การหยุดจอดที่ทางแยกมีน้อย
14.01-15.00 น.	0.175	การจราจรคล่องตัว ไม่ติดขัด การหยุดจอดที่ทางแยกมีน้อย
15.01-16.00 น.	0.184	การจราจรคล่องตัว ไม่ติดขัด การหยุดจอดที่ทางแยกมีน้อย
16.01-17.00 น.	0.184	การจราจรคล่องตัว ไม่ติดขัด การหยุดจอดที่ทางแยกมีน้อย
17.01-18.00 น.	0.148	การจราจรคล่องตัว ไม่ติดขัด การหยุดจอดที่ทางแยกมีน้อย
18.00-19.00 น.	0.123	การจราจรคล่องตัว ไม่ติดขัด การหยุดจอดที่ทางแยกมีน้อย
วันเสาร์ที่ 2 กันยายน 2566		
เวลา	ค่า V/C Ratio	ค่าการจราจรติดขัด *
07.01-08.00 น.	0.162	การจราจรคล่องตัว ไม่ติดขัด การหยุดจอดที่ทางแยกมีน้อย
08.01-09.00 น.	0.149	การจราจรคล่องตัว ไม่ติดขัด การหยุดจอดที่ทางแยกมีน้อย
09.01-10.00 น.	0.155	การจราจรคล่องตัว ไม่ติดขัด การหยุดจอดที่ทางแยกมีน้อย
10.01-11.00 น.	0.148	การจราจรคล่องตัว ไม่ติดขัด การหยุดจอดที่ทางแยกมีน้อย
11.01-12.00 น.	0.172	การจราจรคล่องตัว ไม่ติดขัด การหยุดจอดที่ทางแยกมีน้อย
12.01-13.00 น.	0.176	การจราจรคล่องตัว ไม่ติดขัด การหยุดจอดที่ทางแยกมีน้อย
13.01-14.00 น.	0.149	การจราจรคล่องตัว ไม่ติดขัด การหยุดจอดที่ทางแยกมีน้อย
14.01-15.00 น.	0.153	การจราจรคล่องตัว ไม่ติดขัด การหยุดจอดที่ทางแยกมีน้อย
15.01-16.00 น.	0.167	การจราจรคล่องตัว ไม่ติดขัด การหยุดจอดที่ทางแยกมีน้อย
16.01-17.00 น.	0.183	การจราจรคล่องตัว ไม่ติดขัด การหยุดจอดที่ทางแยกมีน้อย
17.01-18.00 น.	0.151	การจราจรคล่องตัว ไม่ติดขัด การหยุดจอดที่ทางแยกมีน้อย
18.00-19.00 น.	0.129	การจราจรคล่องตัว ไม่ติดขัด การหยุดจอดที่ทางแยกมีน้อย

หมายเหตุ \* เทียบกับเกณฑ์ของ Transportation Research Board

### 3.3.7 การใช้ประโยชน์ที่ดิน

#### 1) การใช้ประโยชน์ที่ดินตามกฎหมายกระทรวงให้ใช้บังคับผังเมืองรวมจังหวัดภูเก็ต พ.ศ. 2554 และฉบับแก้ไขเพิ่มเติม (ฉบับที่ 4) พ.ศ.2558

จากการตรวจสอบการใช้ประโยชน์ที่ดินของโครงการโดยสำนักงานโยธาธิการและผังเมือง จังหวัดภูเก็ต พบว่า โครงการตั้งอยู่ตามกฎหมายกระทรวงให้ใช้บังคับผังเมืองรวมจังหวัดภูเก็ต พ.ศ. 2554 และฉบับแก้ไขเพิ่มเติม (ฉบับที่ 4) พ.ศ.2558 ออกตามความในพระราชบัญญัติการผังเมือง พ.ศ. 2518 ซึ่งได้กำหนดที่ดินบริเวณโครงการเป็นที่ดินประเภทที่อยู่อาศัยหนาแน่นปานกลาง (สีส้ม) บริเวณหมายเลข 2.41 (รูปที่ 3-26 และภาคผนวก ค)

ข้อ 6 การใช้ประโยชน์ที่ดินตามแผนผังกำหนดการใช้ประโยชน์ที่ดินที่ได้จำแนกประเภทและแสดงโครงการคมนาคมและขนส่งทำยกกฎกระทรวงนี้ ให้เป็นไปดังต่อไปนี้

(1) ที่ดินในบริเวณหมายเลข 2.1 ถึงหมายเลข 2.24/1 และที่ดินในบริเวณหมายเลข 2.25 ถึงหมายเลข 2.41 ที่กำหนดไว้เป็นสีส้ม ให้เป็นที่ดินประเภทที่อยู่อาศัยหนาแน่นปานกลาง

ข้อ 8 ที่ดินประเภทที่อยู่อาศัยหนาแน่นปานกลาง ให้ใช้ประโยชน์ที่ดินเพื่อการอยู่อาศัย การท่องเที่ยว สถาบันราชการ การสาธารณูปโภคและสาธารณูปการเป็นส่วนใหญ่ สำหรับการใช้ประโยชน์ที่ดินเพื่อกิจการอื่น ให้ใช้ได้ไม่เกินร้อยละห้าสิบของแปลงที่ดินที่ยื่นขออนุญาต

ที่ดินประเภทนี้ ห้ามใช้ประโยชน์ที่ดินเพื่อกิจการตามที่กำหนด ดังต่อไปนี้

(1) โรงงานทุกจำพวกตามกฎหมายว่าด้วยโรงงาน เว้นแต่โรงงานที่ประกอบกิจการโดยไม่ก่อเหตุรำคาญตามกฎหมายว่าด้วยการสาธารณสุข หรือไม่เป็นมลพิษต่อชุมชนหรือสิ่งแวดล้อมตามกฎหมายว่าด้วยการส่งเสริมและรักษาคุณภาพสิ่งแวดล้อมแห่งชาติ

(2) คลังน้ำมันและสถานที่เก็บรักษาน้ำมัน ลักษณะที่สาม ตามกฎหมายว่าด้วยการควบคุมน้ำมันเชื้อเพลิง เพื่อการจำหน่าย

(3) คลังก๊าซปิโตรเลียมเหลว สถานที่บรรจุก๊าซปิโตรเลียมเหลวประเภทโรงบรรจุ สถานที่บรรจุก๊าซปิโตรเลียมเหลวประเภทห้องบรรจุ และสถานที่เก็บรักษาก๊าซปิโตรเลียมเหลวประเภทโรงเก็บตามกฎหมายว่าด้วยการควบคุมน้ำมันเชื้อเพลิง

(4) เลี้ยงม้า โค กระบือ สุกร แพะ แกะ ห่าน เป็ด ไก่ ภู จระเข้ หรือสัตว์ป่าตามกฎหมายว่าด้วยการสงวนและคุ้มครองสัตว์ป่า เพื่อการค้า

(5) สุสานและฌาปนสถานตามกฎหมายว่าด้วยสุสานและฌาปนสถาน

(6) โรงฆ่าสัตว์

(7) ไซโลเก็บผลิตผลทางการเกษตร

(8) กำจัดมูลฝอย

(9) ซั้วขายหรือเก็บเศษวัสดุ



1. เขตสีเหลือง		ที่ดินประเภทที่อยู่อาศัยหนาแน่นน้อย	<b>เครื่องหมาย</b> เขตอำเภอ เขตเทศบาล แนวเขตป่าสงวนแห่งชาติ แนวเขตอุทยานแห่งชาติ แนวเขตวนอุทยาน แนวเขตรักษาพันธุ์สัตว์ป่า ถนนเดิม ถนนเดิมขยาย ถนนโครงการ สะพาน แม่น้ำ คลอง ห้วย อ่างเก็บน้ำ หนอง บึง ภูเขา ควน เนิน หลักหมุดผังเมืองแนวดนโครงการ บ. เบริ
✓ 2. เขตสีส้ม		ที่ดินประเภทที่อยู่อาศัยหนาแน่นปานกลาง	
3. เขตสีแดง		ที่ดินประเภทพาณิชยกรรมและที่อยู่อาศัยหนาแน่นมาก	
5. เขตสีม่วงอ่อน		ที่ดินประเภทอุตสาหกรรมเฉพาะกิจ	
6. เขตสีเขียว		ที่ดินประเภทชนบทและเกษตรกรรม	
7. เขตสีเขียวอ่อน		ที่ดินประเภทที่โล่งเพื่อันทนาการและการรักษาคุณภาพสิ่งแวดล้อม	
8. เขตสีเขียวอ่อนมีเส้นทแยงสีขาว		ที่ดินประเภทอนุรักษ์ป่าไม้	
9. เขตสีเขียวอมกอก		ที่ดินประเภทสถาบันการศึกษา	
10. เขตสีฟ้า		ที่ดินประเภทที่โล่งเพื่อการรักษาคุณภาพสิ่งแวดล้อม การท่องเที่ยวและการประมง	
11. เขตสีฟ้ามีเส้นทแยงสีขาว		ที่ดินประเภทที่โล่งเพื่อันทนาการและการรักษาคุณภาพสิ่งแวดล้อมชายฝั่งทะเล	
12. เขตสีฟ้ามีเส้นทแยงสีน้ำตาลอ่อน		ที่ดินประเภทอนุรักษ์ทรัพยากรธรรมชาติและ การรักษาคุณภาพสิ่งแวดล้อมชายฝั่งทะเล	
14. เขตสีเทาอ่อน		ที่ดินประเภทสถาบันศาสนา	
15. เขตสีน้ำเงิน		ที่ดินประเภทสถาบันราชการ การสาธารณสุข และการสาธารณสุข	
16. เขตสีชมพู		ที่ดินประเภทโครงการคมนาคมและขนส่ง	

รูปที่ 3-26 ที่ตั้งโครงการตามกฎหมายกระทรวงให้ใช้บังคับผังเมืองรวมจังหวัดภูเก็ต พ.ศ. 2554

ที่มา : หนังสือเรื่อง ขออนุญาตตรวจสอบการใช้ประโยชน์ที่ดินตามผังเมืองรวม , สำนักงานโยธาธิการและผังเมือง จังหวัดภูเก็ต, 2567

ที่ดินประเภทนี้ในแนวเขตอุทยานแห่งชาติ ให้ใช้ประโยชน์ที่ดินเพื่อการสงวนและคุ้มครองดูแลรักษาหรือบำรุงป่าไม้ สัตว์ป่า ต้นน้ำ ลำธาร และทรัพยากรธรรมชาติอื่น ๆ ตามมติคณะรัฐมนตรีและกฎหมายเกี่ยวกับการป่าไม้ การสงวนและคุ้มครองสัตว์ป่า และการส่งเสริมและรักษาคุณภาพสิ่งแวดล้อมแห่งชาติ

## 2) การใช้ประโยชน์ที่ดินตามข้อกำหนดเขตพื้นที่และมาตรการคุ้มครองสิ่งแวดล้อม

จากการตรวจสอบพื้นที่ตามข้อกำหนดเขตพื้นที่และมาตรการคุ้มครองสิ่งแวดล้อมโดยสำนักงานทรัพยากรธรรมชาติและสิ่งแวดล้อม จังหวัดภูเก็ต พบว่า ที่ตั้งโครงการตั้งอยู่ในบริเวณที่ 1 และบริเวณที่ 2 ตามแผนที่แนบท้ายประกาศกระทรวงทรัพยากรธรรมชาติและสิ่งแวดล้อม เรื่อง กำหนดเขตพื้นที่และมาตรการคุ้มครองสิ่งแวดล้อม ในบริเวณพื้นที่จังหวัดภูเก็ต พ.ศ. 2560 (รูปที่ 3-27 และภาคผนวก ค) มีมาตรการคุ้มครองสิ่งแวดล้อม ดังนี้

ข้อ 4 ให้จำแนกพื้นที่ที่ใช้มาตรการคุ้มครองสิ่งแวดล้อมตามข้อ 3 เป็น 9 บริเวณตามแผนที่ท้ายประกาศหมายเลข 1/2 โดยมีรายละเอียดดังต่อไปนี้

บริเวณที่ 1 การก่อสร้างจัดแปลง หรือใช้อาคารต้องมีระยะห่างจากแนวชายฝั่งทะเลไม่น้อยกว่า 20 เมตร หรือต้องมีระยะห่างจากแนวชายเกาะต่างๆ ไม่น้อยกว่า 20 เมตร กรณีที่เกาะนั้นไม่มีชายฝั่งทะเลในระยะ 30 เมตร ต่อมาให้ทำได้เฉพาะอาคารที่ความสูงไม่เกิน 6 เมตร และมีที่ว่างไม่น้อยกว่าร้อยละ 75 ของที่ดินแปลงที่ขออนุญาต

บริเวณที่ 2 ได้แก่ พื้นที่ในบริเวณที่วัดจากแนวเขตบริเวณที่ 1 เข้าไปในแผ่นดินเป็นระยะ 150 เมตร เว้นแต่พื้นที่บริเวณที่ 5 บริเวณที่ 6 และบริเวณที่ 7

ข้อ 5 ในพื้นที่ตามข้อ 4 ห้ามก่อสร้าง จัดแปลง หรือเปลี่ยนการใช้อาคารใด ๆ ให้เป็นอาคารดังต่อไปนี้

(1) โรงงานทุกประเภทหรือทุกชนิดตามกฎหมายว่าด้วยโรงงาน เว้นแต่

(ก) โรงงานจำพวกที่ 1 ตามกฎหมายว่าด้วยโรงงาน หรือโรงงานตามประเภท ชนิด จำพวก และข้อกำหนดเพิ่มเติมในบัญชี 1 ท้ายประกาศนี้

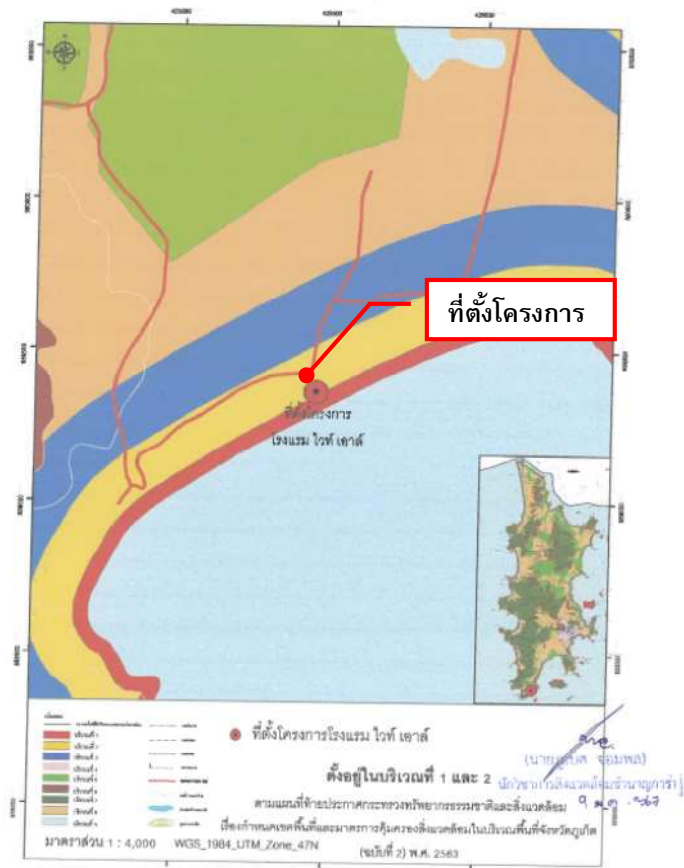
(ข) โรงงานในเขตที่ดินประเภทอุตสาหกรรมเฉพาะกิจหรือประเภทอุตสาหกรรมและคลังสินค้าตามกฎหมายกระทรวงให้ใช้บังคับผังเมืองรวมจังหวัดภูเก็ต แต่ต้องไม่เป็นโรงงานจำพวกที่ 2 และจำพวกที่ 3 ตามประเภทและชนิดที่กำหนดในบัญชี 2 ท้ายประกาศนี้

(ค) โรงงานที่จำเป็นต้องก่อสร้างทดแทนโรงงานที่มีอยู่เดิมบนพื้นที่เดิม

ทั้งนี้ โรงงานตาม (ก) (ข) และ (ค) จะต้องมีการแจ้งหรืออุปกรณ์เพื่อควบคุมมลพิษ หรือแก้ไขปัญหาสิ่งแวดล้อมให้เป็นไปตามมาตรฐานที่กฎหมายกำหนด

(2) โรงฆ่าสัตว์ เว้นแต่การก่อสร้างทดแทนของเดิมพร้อมด้วยระบบบำบัดและการจัดการของเสียตามมาตรฐานที่กฎหมายกำหนดบนพื้นที่เดิม หรือพื้นที่ใหม่ที่ได้ขัดกับกฎกระทรวงให้ใช้บังคับผังเมืองรวมจังหวัดภูเก็ต





#### เครื่องหมาย

—	แนวเขตพื้นที่ที่ใช้มาตรการคุ้มครองสิ่งแวดล้อม	---	เขตจังหวัด
✓	บริเวณที่ 1	---	เขตอำเภอ
✓	บริเวณที่ 2	---	เขตตำบล
	บริเวณที่ 3	○---	เขตเทศบาล
	บริเวณที่ 4	—	ทางหลวง ถนน ซอย
	บริเวณที่ 5	~	แม่น้ำ คลอง ห้วย
	บริเวณที่ 6	○	อ่างเก็บน้ำ หนอง บึง
	บริเวณที่ 7	○	ภูเขา ควน เนิน
	บริเวณที่ 8		
	บริเวณที่ 9		

#### รูปที่ 3-27 ที่ตั้งโครงการตามเขตพื้นที่คุ้มครองสิ่งแวดล้อมจังหวัดภูเก็ต

ที่มา : หนังสือเรื่องผลการตรวจสอบที่ตั้งโครงการเบื้องต้น ตามประกาศทรัพยากรธรรมชาติและสิ่งแวดล้อม เรื่องกำหนดเขตพื้นที่และมาตรการคุ้มครองสิ่งแวดล้อมในบริเวณพื้นที่จังหวัดภูเก็ต (ฉบับที่ 2) พ.ศ. 2563, สำนักงานทรัพยากรธรรมชาติและสิ่งแวดล้อมจังหวัดภูเก็ต, 2566

(3) ฌาปนสถาน เว้นแต่จำเป็นต้องก่อสร้างทดแทนฌาปนสถานที่มีอยู่เดิมบนพื้นที่เดิมโดยต้องมีเครื่องจักรหรืออุปกรณ์เพื่อควบคุมมลพิษหรือแก้ไขปัญหาสิ่งแวดล้อมให้เป็นไปตามมาตรฐานที่กฎหมายกำหนด

(4) สุสาน เว้นแต่ในกรณีที่ดินเดิมนั้นได้ใช้ประโยชน์เต็มพื้นที่แล้ว จึงจะก่อสร้างสุสานบนพื้นที่ใหม่ได้ โดยต้องมีระยะห่างจากแนวชายฝั่งทะเลไม่น้อยกว่า 1,000 เมตร และมีระยะห่างจากแหล่งน้ำสาธารณะหรือบ่อน้ำเพื่อการบริโภคไม่น้อยกว่า 300 เมตร

(5) คลังน้ำมันและสถานที่เก็บรักษาน้ำมันลักษณะที่สาม ตามกฎหมายว่าด้วยการควบคุมน้ำมันเชื้อเพลิง เพื่อจำหน่าย

(6) คลังก๊าซปิโตรเลียมเหลว สถานที่บรรจุก๊าซปิโตรเลียมเหลวประเภทโรงบรรจุ สถานที่บรรจุก๊าซปิโตรเลียมเหลวประเภทห้องบรรจุ และสถานที่เก็บรักษาก๊าซปิโตรเลียมเหลวประเภทโรงเก็บตามกฎหมายว่าด้วยการควบคุมน้ำมันเชื้อเพลิง

(7) อาคารเลี้ยงนกแอ่นกินรัง

**ข้อ 7** ในพื้นที่ตามข้อ 4 การก่อสร้าง ดัดแปลง หรือเปลี่ยนแปลงการใช้อาคารให้เป็นไปตามหลักเกณฑ์ ดังต่อไปนี้

(1) ต้องมีระยะห่างจากแนวชายฝั่งทะเลไม่น้อยกว่า ๒๐ เมตร หรือต้องมีระยะห่างจากแนวชายเกาะต่าง ๆ ไม่น้อยกว่า ๒๐ เมตร กรณีที่เกาะนั้นไม่มีชายฝั่งทะเล

(2) พื้นที่บริเวณที่ 1 ในระยะ 30 เมตร ต่อจากพื้นที่ตาม (1) ให้ทำได้เฉพาะอาคารที่มีความสูงไม่เกิน 6 เมตร และมีที่ว่างไม่น้อยกว่าร้อยละ ๗๕ ของที่ดินแปลงที่ขออนุญาต เว้นแต่

(ก) ในเขตที่มีกฎกระทรวงออกตามความในกฎหมายว่าด้วยการควบคุมอาคารใช้บังคับ ความสูงของอาคารให้เป็นไปตามที่กำหนดในกฎกระทรวงนั้น

(ข) ในเขตที่ดินประเภทอุตสาหกรรมเฉพาะกิจหรือประเภทอุตสาหกรรมและคลังสินค้า ตามกฎกระทรวงให้ใช้บังคับผังเมืองรวมจังหวัดภูเก็ตให้มีที่ว่างไม่น้อยกว่าร้อยละ 40 ของแปลงที่ขออนุญาต

(3) พื้นที่บริเวณที่ 2 ให้ทำได้เฉพาะอาคารที่มีความสูงไม่เกิน 12 เมตร และต้องมี

(ก) ที่ว่างไม่น้อยกว่าร้อยละ 30 ของที่ดินแปลงที่ขออนุญาตสำหรับอาคารประเภทบ้านเดี่ยว บ้านแฝด อาคารสาธารณะ อาคารอยู่อาศัยรวม หรือสำนักงาน

(ข) ที่ว่างไม่น้อยกว่าร้อยละ 10 ของที่ดินแปลงที่ขออนุญาตสำหรับอาคารประเภทห้องแถวตึกแถว บ้านแถว หรืออาคารพาณิชย์

**ข้อ 8** การก่อสร้าง ดัดแปลง หรือเปลี่ยนแปลงการใช้อาคาร ในพื้นที่ที่มีความลาดชันในบริเวณที่ 1 บริเวณที่ 2 บริเวณที่ 3 บริเวณที่ 4 บริเวณที่ 5 บริเวณที่ 6 และบริเวณที่ 8 ให้เป็นไปตามหลักเกณฑ์ ดังต่อไปนี้

(2) พื้นที่บริเวณที่ 2 บริเวณที่ 3 บริเวณที่ 4 บริเวณที่ 5 และบริเวณที่ 8 ที่มีความลาดชันตั้งแต่ร้อยละ 20 ถึงร้อยละ 35 ให้ทำได้เฉพาะอาคารประเภทบ้านเดี่ยวหรืออาคารเดี่ยวที่มีความสูงไม่เกิน 12 เมตร กรณีขนาดที่ดินแปลงที่ขออนุญาตมีเนื้อที่ตั้งแต่ 100 ตารางวา ขึ้นไป ให้มีพื้นที่อาคารคลุมดินต่อ

หลังไม่เกิน 90 ตารางเมตร และมีที่ว่างที่น้ำซึมผ่านได้ไม่น้อยกว่าร้อยละ 70 ของที่ดิน และกรณีขนาดที่ดินแปลงที่ขออนุญาตมีเนื้อที่น้อยกว่า 100 ตารางวา ให้มีพื้นที่อาคารคลุมดินต่อหลังไม่เกิน 70 ตารางเมตร และมีที่ว่างที่น้ำซึมผ่านได้ไม่น้อยกว่าร้อยละ 50 ของที่ดิน

(3) พื้นที่ที่มีความลาดชันเกินกว่าร้อยละ 35 ห้ามปรับสภาพพื้นที่ก่อสร้างหรือดัดแปลงอาคารใดๆ

การปรับสภาพพื้นที่และที่ว่างตามวรรคหนึ่ง (1) และ (2) ให้เป็นไปตามหลักเกณฑ์ ดังต่อไปนี้

(1) ให้ปรับตามแนวนอนต่อแนวดิ่งในอัตราส่วนไม่เกิน 2 : 1 ส่วน

(2) มีความลึกหรือสูงไม่เกิน 1 เมตร เว้นแต่เพื่อการก่อสร้างระบบฐานรากอาคาร หรือบ่อเก็บน้ำใต้ดิน

(3) ไม่เป็นอันตรายต่อรากและลำต้นของต้นไม้ที่ขึ้นตามธรรมชาติที่มีขนาดความโตวัดโดยรอบลำต้นตั้งแต่ 50 เซนติเมตรขึ้นไป ซึ่งวัดจากระดับพื้นดิน 130 เซนติเมตร และ

(4) ไม่เคลื่อนย้ายหรือทำลายหินดานทั้งที่อยู่ใต้พื้นดิน ระดับพื้นดิน หรือผิวดิน

(5) ที่ว่างต้องมีพื้นที่สีเขียวที่เป็นไม้ยืนต้นและเป็นพันธุ์ไม้ท้องถิ่นไม่น้อยกว่าร้อยละ 50 ของที่ว่าง

**ข้อ 9** การวัดความสูงของอาคารในพื้นที่บริเวณที่ 1 บริเวณที่ 2 บริเวณที่ 3 บริเวณที่ 4 บริเวณที่ 5 บริเวณที่ 6 และบริเวณที่ 8 ให้เป็นไปตามหลักเกณฑ์ ดังต่อไปนี้

(1) กรณีที่ไม่มีการปรับระดับพื้นดินหรือมีการปรับระดับพื้นดินต่ำกว่าถนนสาธารณะในบริเวณที่ก่อสร้าง ให้วัดจากระดับพื้นดินที่ก่อสร้าง

(2) กรณีที่มีการปรับระดับพื้นดินเท่ากับหรือสูงกว่าถนนสาธารณะ ให้วัดจากระดับถนนสาธารณะ

(3) กรณีที่มีห้องใต้ดินซึ่งระดับเป็นลบ ให้วัดจากระดับพื้นดินที่ก่อสร้างตาม (1) หรือระดับถนนสาธารณะตาม (2) แล้วแต่กรณี

(4) กรณีที่พื้นดินเป็นเชิงลาด ให้วัดจากระดับพื้นดินที่ก่อสร้าง ณ จุดที่ต่ำที่สุดของอาคารหลังนั้น

การวัดความสูงของอาคารให้วัดจากระดับตามวรรคหนึ่งขึ้นไปในแนวดิ่งถึงส่วนที่สูงสุดของอาคาร สำหรับอาคารทรงจั่วหรือปั้นหยาให้วัดถึงยอดผนังของชั้นสูงสุด

**ข้อ 11** ในพื้นที่ตามข้อ 4 ห้ามกระทำการหรือประกอบกิจกรรม ดังต่อไปนี้

(1) การทำเหมืองแร่

(2) การขนส่งหรือลำเลียงวัตถุอันตรายโดยใช้ระบบท่อขนส่ง เว้นแต่ในบริเวณที่กำหนดให้เป็นที่ดินประเภทอุตสาหกรรมเฉพาะกิจหรือประเภทอุตสาหกรรมและคลังสินค้า ตามกฎกระทรวงให้ใช้บังคับผังเมืองรวมจังหวัดภูเก็ต

(3) การถม ปรับพื้นที่ หรือปิดกั้น ซึ่งทำให้แหล่งน้ำสาธารณะในแผ่นดินและแหล่งน้ำในชุมชนเหมืองต้นเขิน หรือเปลี่ยนทิศทางหรือทำให้น้ำในแหล่งน้ำนั้นไม่อาจไหลไปได้ตามปกติ

(4) การกระทำใด ๆ ที่เป็นการเปลี่ยนสภาพธรรมชาติของพื้นที่พรุ และป่าชายเลน เว้นแต่

(ก) การดำเนินการของส่วนราชการ รัฐวิสาหกิจ หรือหน่วยงานอื่นของรัฐเพื่อการศึกษาวิจัยทางวิชาการ การคุ้มครอง การฟื้นฟู การเพาะพันธุ์พืชและสัตว์น้ำ โดยต้องได้รับอนุญาตตามกฎหมายที่เกี่ยวข้อง

(ข) การดำเนินการของส่วนราชการ รัฐวิสาหกิจ หรือหน่วยงานอื่นของรัฐในพื้นที่ป่าชายเลนที่ได้รับการผ่อนผันจากคณะรัฐมนตรีให้ใช้ประโยชน์ได้ และได้รับอนุญาตตามกฎหมายที่เกี่ยวข้องโดยต้องได้รับความเห็นจากคณะกรรมการตามข้อ 17 เพื่อนำไปประกอบการขออนุญาต ทั้งนี้ ให้แนบรายละเอียดของโครงการหรือกิจการ และมาตรการป้องกันและแก้ไขผลกระทบสิ่งแวดล้อมเพื่อประกอบการขอรับความเห็นจากคณะกรรมการตามข้อ 17 ด้วย

(5) การขุดลอกร่องน้ำ เว้นแต่เป็นการบำรุงรักษาทางน้ำ หรือการดำเนินการเพื่อความปลอดภัยในการเดินเรือ

(6) การปลูกสร้างสิ่งล่วงล้ำลำน้ำ เว้นแต่

(ก) กรณีที่ได้รับอนุญาตตามกฎหมายว่าด้วยการเดินเรือในน่านน้ำไทย

(ข) กระชังเลี้ยงสัตว์น้ำหรือปะการังเทียมที่ได้รับอนุญาตตามกฎหมายที่เกี่ยวข้อง

(7) การปล่อยทิ้งมลพิษลงสู่แหล่งน้ำหรือทะเล เว้นแต่เป็นกรณีที่ได้ผ่านการบำบัดตามมาตรฐานที่กฎหมายกำหนดแล้ว

(8) การจับหรือครอบครองปลาสวยงามตามบัญชี 3 ท้ายประกาศนี้ เว้นแต่

(ก) เป็นการกระทำของส่วนราชการ รัฐวิสาหกิจ หรือหน่วยงานอื่นของรัฐเพื่อการศึกษาวิจัยทางวิชาการ การคุ้มครอง การเพาะพันธุ์ การเพาะเลี้ยง หรือกิจการสวนสัตว์ซึ่งได้รับอนุญาตตามกฎหมายที่เกี่ยวข้อง

(ข) เป็นการกระทำของเอกชนเฉพาะการครอบครองเพื่อการเพาะพันธุ์ การเพาะเลี้ยงหรือกิจการสวนสัตว์สาธารณะซึ่งได้รับอนุญาตตามกฎหมายที่เกี่ยวข้อง

(9) การขุด ตัก หรือดูด กรวด ดิน หินผุ ทราย หรือลูกรัง เพื่อการค้าในลักษณะหรือในบริเวณดังต่อไปนี้

(ก) บริเวณที่มีความลาดชันเกินกว่าร้อยละ 35

(ข) พื้นที่ที่มีความสูงจากระดับน้ำทะเลปานกลางเกินกว่า 80 เมตร

(ค) พื้นที่สาธารณสมบัติของแผ่นดินสำหรับพลเมืองใช้ร่วมกัน เว้นแต่ได้รับอนุญาตตามกฎหมายที่เกี่ยวข้อง โดยต้องได้รับความเห็นจากคณะกรรมการตามข้อ 17 เพื่อนำไปประกอบการขออนุญาต ทั้งนี้ ให้แนบรายละเอียดของโครงการหรือกิจการ และมาตรการป้องกันและแก้ไขผลกระทบสิ่งแวดล้อมเพื่อประกอบการขอรับความเห็นจากคณะกรรมการตามข้อ 17 ด้วย

(ง) บริเวณในระยะ 100 เมตร จากระิมเขตทางสาธารณะ หรือริมฝั่งตามสภาพธรรมชาติของแม่น้ำ ลำคลอง หรือแหล่งน้ำสาธารณะ

(จ) บริเวณที่มีโครงสร้างทางธรณีวิทยาที่สำคัญหายาก และแหล่งที่มีซากดึกดำบรรพ์

(ฉ) เขตโบราณสถานหรือบริเวณที่มีคุณค่าทางประวัติศาสตร์ โบราณคดี หรือศิลปกรรม

(10) การกระทำใด ๆ ที่ก่อให้เกิดการเปลี่ยนแปลงลักษณะทางธรณีสัณฐานทางด้านกายภาพ ชีวภาพหรือชีวกายภาพ ในพื้นที่อันตราย สันดอน หน้าผา ปากน้ำ เว้นแต่การกระทำของส่วนราชการ รัฐวิสาหกิจ หรือหน่วยงานอื่นของรัฐ เพื่อป้องกันการกัดเซาะชายฝั่ง หรือเพื่อความปลอดภัยในการเดินเรือ

(11) การกระทำใด ๆ ที่เป็นการทำลายหินดานทั้งที่อยู่ใต้พื้นดิน ระดับพื้นดิน หรือโผล่พ้นดินเว้นแต่เป็นการก่อสร้างอาคารของส่วนราชการ รัฐวิสาหกิจ หรือหน่วยงานอื่นของรัฐที่มีความจำเป็น เพื่อให้บริการสาธารณะและไม่สามารถหลีกเลี่ยงได้

**ข้อ 12** ในพื้นที่ตามข้อ 4 การติดตั้งป้ายหรือการก่อสร้างสิ่งใด ๆ ที่สร้างขึ้นสำหรับเพื่อติดตั้งป้าย ต้องได้รับอนุญาตจากหน่วยงานที่เกี่ยวข้องหรือองค์กรปกครองส่วนท้องถิ่น แล้วแต่กรณี ซึ่งการอนุญาตให้เป็นไปตามหลักเกณฑ์ ดังต่อไปนี้

(1) ให้กระทำได้ในพื้นที่ที่มีความสูงจากระดับน้ำทะเลปานกลางไม่เกิน 40 เมตร หรือพื้นที่ที่มีความลาดชันไม่เกินร้อยละ 35

(2) ไม่มีลักษณะบดบังทัศนวิสัยหรือทัศนียภาพและต้องเป็นไปตามมาตรฐานที่กฎหมายกำหนด

(3) ในกรณีที่กระทำในพื้นที่ของเอกชน ให้มีระยะห่างจากที่ดินโดยรอบในแนวราบบนพื้นดินและในอากาศไม่น้อยกว่าสองเท่าของความสูงของป้ายในแนวดิ่ง

**ข้อ 13** การก่อสร้าง ดัดแปลง หรือเปลี่ยนการใช้อาคารเป็นโรงแรมตามกฎหมายว่าด้วยโรงแรม อาคารอยู่อาศัยรวมตามกฎหมายว่าด้วยการควบคุมอาคาร อาคารชุดตามกฎหมายว่าด้วยอาคารชุด หรือหอพักตามกฎหมายว่าด้วยหอพัก ต้องติดตั้งหรือจัดให้มีบ่อตกไขมันและระบบบำบัดน้ำเสียก่อนปล่อยลงสู่ท่อ หรือทางน้ำสาธารณะ โดยระบบและน้ำเสียที่บำบัดแล้วต้องเป็นไปตามมาตรฐานที่กฎหมายกำหนด

**ข้อ 15** ในพื้นที่ตามข้อ 4 นอกจากต้องปฏิบัติตามหลักเกณฑ์ที่กำหนดไว้ในประกาศนี้แล้ว ก่อนการก่อสร้าง ดัดแปลง หรือเปลี่ยนการใช้อาคาร หรือดำเนินโครงการหรือประกอบกิจการ ให้จัดทำและเสนอรายงานผลกระทบสิ่งแวดล้อมเบื้องต้นหรือรายงานการวิเคราะห์ผลกระทบสิ่งแวดล้อม แล้วแต่กรณี ต่อสำนักงานนโยบายและแผนทรัพยากรธรรมชาติและสิ่งแวดล้อมตามหลักเกณฑ์ วิธีการ และระเบียบปฏิบัติ ที่กำหนดไว้ตามกฎหมายว่าด้วยการส่งเสริมและรักษาคุณภาพสิ่งแวดล้อม ดังต่อไปนี้

(2) การจัดทำรายงานการวิเคราะห์ผลกระทบสิ่งแวดล้อม

(ก) โครงการหรือกิจการตามประกาศกระทรวงทรัพยากรธรรมชาติและสิ่งแวดล้อม เรื่อง กำหนดประเภทและขนาดโครงการหรือกิจการซึ่งต้องจัดทำรายงานการวิเคราะห์ผลกระทบสิ่งแวดล้อม และหลักเกณฑ์ วิธีการ ระเบียบปฏิบัติ และแนวทางการจัดทำรายงานการวิเคราะห์ผลกระทบสิ่งแวดล้อม และที่แก้ไขเพิ่มเติม

**3) การใช้ประโยชน์ที่ดินตามกฎหมายกระทรวงฉบับที่ 20 (พ.ศ. 2532) ออกตามความในพระราชบัญญัติควบคุมอาคาร พ.ศ. 2522**

ตามที่บริษัท ภูเก็ตไนน์ เรย์ลเอทเตส ดีเวลลอปเม้นต์ จำกัด ได้ยื่นกรรมสิทธิ์ที่ดินของบริษัท จำนวนทั้งหมด 15 แปลง ขนาดที่ดินรวมทั้งหมด 23-3-26.5 ไร่ เพื่อตรวจสอบระยะห่างแนวชายฝั่งทะเล ซึ่งจากการตรวจสอบพื้นที่ตามกฎหมายกระทรวงฉบับที่ 20 (พ.ศ.2532) โดยสำนักงานโยธาธิการและผังเมืองจังหวัดภูเก็ต ออกตามความในพระราชบัญญัติควบคุมอาคาร พ.ศ. 2522 พบว่า ตำแหน่งที่ดิน

ของบริษัทฯ หมู่ที่ใกล้เคียงที่สุด คือ 5ม 2339 (P1) มีระยะห่างจากแนวชายฝั่งทะเล 25.80 เมตร และหมู่ที่ใกล้เคียงที่สุด คือ 1ง 5297 (P3) มีระยะห่างจากแนวชายฝั่งทะเล 294.72 เมตร (ภาคผนวก ค) ซึ่งเมื่อนำระยะจากแนวชายฝั่งทะเลดังกล่าวมาเทียบกับพื้นที่ของโครงการซึ่งแบ่งแยกมาจากโฉนดที่ดินของบริษัทฯ พบว่า พื้นที่โครงการอยู่ในบริเวณที่ 1 และบริเวณที่ 2 (รูปที่ 3-28) โดยมีระยะห่างจากแนวชายฝั่งทะเลถึงแนวเขตที่ดินที่ใกล้เคียงที่สุดประมาณ 25.80 เมตร และไกลสุดประมาณ 149.16 เมตร (ผังบริเวณแสดงระยะห่างจากแนวชายฝั่ง แสดงดังรูปที่ 2-13)

#### ข้อ 1 ในกฎกระทรวงนี้

**บริเวณที่ 1** หมายความว่า พื้นที่ในบริเวณที่วัดจากแนวชายฝั่งทะเลเข้าไปในแผ่นดินเป็นระยะ 50 เมตร เริ่มตั้งแต่เหนือสุดของเกาะภูเก็ตลงไปทางทิศใต้จนบรรจบกับแนวเขตควบคุมอาคารด้านทิศใต้ ซึ่งอยู่กิโลเมตรที่ 3 X 455 ของทางหลวงจังหวัดหมายเลข 4024 ยกเว้นพื้นที่ตามกฎหมายฉบับที่ 15 (พ.ศ. 2529) ออกตามความในพระราชบัญญัติควบคุมอาคาร พ.ศ. 2522

**บริเวณที่ 2** หมายความว่า พื้นที่ในบริเวณที่วัดจากแนวเขตบริเวณที่ 1 ด้านที่ อยู่ บนแผ่นดินออกไปอีกเป็นระยะ 150 เมตร ตลอดแนว

ทั้งนี้ ตามแผนที่ท้ายกฎกระทรวงนี้

**ข้อ 2** ให้กำหนดพื้นที่ในท้องที่ตำบลไม้ขาว ตำบลสาธุ ตำบลเชิงทะเล อำเภอถลาง ตำบลกมลา ตำบลป่าตอง อำเภอกะทู้ และตำบลกะรน ตำบลราไวย์ อำเภอเมืองภูเก็ต จังหวัดภูเก็ต ภายในบริเวณแนวเขตตามแผนที่ท้ายกฎกระทรวงนี้ เป็นบริเวณห้ามก่อสร้างอาคารชนิดและประเภท ดังต่อไปนี้

(ก) ภายในบริเวณที่ 1 ห้ามมิให้บุคคลใดก่อสร้างอาคารอื่นใด เว้นแต่

(1) อาคารประเภทบ้านเดี่ยวชั้นเดียวมีความสูงไม่เกิน 6 เมตร พื้นที่อาคารรวมกัน ไม่เกิน 75 ตารางเมตร และมีที่ว่างโดยรอบอาคารไม่น้อยกว่าร้อยละ 75 ของที่ดินที่ขออนุญาตก่อสร้างอาคารนั้น

(2) เชื้อเพลิง ทางหรือท่อระบายน้ำ รั้ว กำแพง ประตูและ สะพาน ที่ไม่ได้สร้างลงสู่ทะเล

(3) ท่าเทียบเรือ อาคารหรือสถานที่ของทางราชการ

(ข) ภายในบริเวณที่ 2 ห้ามมิให้บุคคลใดก่อสร้างอาคาร ดังต่อไปนี้

(1) อาคารที่มีความสูงเกิน 12 เมตร

(2) โรงงานตามกฎหมาย ว่าด้วยโรงงานที่มีพื้นที่รวมกันทุกชั้นในหลังเดียวกันเกิน 100 ตารางเมตร

(3) โรงมหรสพตามกฎหมายว่าด้วยการป้องกันภัยอันตรายอันเกิดแก่ การเล่นมหรสพ

(4) สถานีขนส่งตามกฎหมายว่าด้วยการขนส่งทางบก

(5) อาคารเลี้ยงสัตว์ทุกชนิดที่มีพื้นที่รวมกันทุกชั้นในหลังเดียวกัน หรือหลายหลังเกิน 10 ตารางเมตร

(6) อาคารขนาดใหญ่ที่มีพื้นที่รวมกันทุกชั้นในหลังเดียวกันเกิน 2,000 ตารางเมตร

(7) ตลาดที่มีพื้นที่รวมกันทุกชั้นในหลังเดียวกันหรือหลายหลังเกิน 300 ตารางเมตร หรือตลาดที่มีระยะห่างจากตลาดอื่นน้อยกว่า 50 เมตร





เครื่องหมาย	
	แนวเขตควบคุมอาคาร
✓	บริเวณที่ ๑
✓	บริเวณที่ ๒
	บริเวณที่ ๓
	แนวเขตควบคุมอาคาร ตามพระราชกฤษฎีกาให้ใช้พระราชบัญญัติควบคุมการก่อสร้างอาคาร พุทธศักราช ๒๔๗๔ ในเขตท้องที่บางแห่งในตำบลไม้อ้อ ตำบลลาดู ตำบลเทพกษัตรี ตำบลเชียงทะเล อำเภอกลาง ตำบลกมลา ตำบลป่าคอง อำเภอกระทุ้ง และตำบลกระเจิน ตำบลราไวย์ อำเภอเมืองภูเก็ต จังหวัดภูเก็ต พ.ศ. ๒๕๒๑
	เขตจังหวัด
	เขตอำเภอ
	เขตตำบล
	ทางหลวง ถนน
	สะพาน
	แม่น้ำ คลอง ห้วย
	ภูเขา ควน เนิน
	ศาลากลางจังหวัด
	ที่ว่าการอำเภอ
	สนามบิน

รูปที่ 3-28 ที่ตั้งโครงการตามกฎหมายกระทรวงฉบับที่ 20

ที่มา : ปรับปรุงจากกฎหมายกระทรวงฉบับที่ 20, พ.ศ. 2532

- (8) สถานที่บรรจุก๊าซ สถานที่เก็บก๊าซ และสถานบริการตามกฎหมาย ว่าด้วยการบรรจุก๊าซปิโตรเลียมเหลว
- (9) สถานที่บรรจุก๊าซ สถานที่เก็บก๊าซ และสถานบริการตามกฎหมาย ว่าด้วยการบรรจุก๊าซปิโตรเลียมเหลว
- (10) สถานพยาบาลที่มีเตียงสำหรับผู้ป่วยค้างคืนเกิน 5 เตียง
- (11) ศาสนสถานและสถานศึกษา
- (12) บ้ายหรือสิ่งก่อสร้างขึ้นสำหรับติดหรือตั้งป้ายทุกชนิด เว้นแต่ป้ายบอกชื่อสถานที่ที่มีความสูงไม่เกิน 12 เมตร
- (13) อาคารที่สร้างด้วยวัสดุไม้อาคารหรือไม้ท่อนไฟเป็นส่วนใหญ่ เว้นแต่ อาคารประเภทบ้านเดี่ยวชั้นเดียวที่มีความสูงไม่เกิน 6 เมตร และต้องมีระยะห่างจากอาคารอื่นโดยรอบไม่น้อยกว่า 5 เมตร
- (14) เฟิงหรือแผงลอย
- (15) อาคารที่มีที่ว่างในที่ดินและที่ก่อสร้างอาคารน้อยกว่าร้อยละ 50 ของที่ดินที่ขออนุญาตก่อสร้างอาคารนั้น
- (16) ห้องแถวหรือตึกแถว
- (17) ฌาปนสถานตามกฎหมายว่าด้วยการควบคุมสุสานและฌาปนสถาน
- (18) อาคารเก็บสินค้า อาคารหรือส่วนหนึ่งส่วนใดของอาคารที่มี ลักษณะในทำนองเดียวกันที่ใช้เป็นที่เก็บ พัก หรือขนถ่ายสินค้า หรือสิ่งของเพื่อประโยชน์ ทางการค้าหรืออุตสาหกรรม
- (19) โรงกำจัดมูลฝอย

การวัดความสูงให้วัดจากระดับพื้นดินถึงส่วนที่สูงที่สุดของอาคาร

**ข้อ 3** ภายในบริเวณพื้นที่ที่กำหนดตาม ข้อ 2 ห้ามมิให้บุคคลใดดัดแปลง หรือ เปลี่ยนการใช้ อาคารใด ๆ ให้เป็นอาคารชนิดหรือประเภทที่มีลักษณะต้องห้ามที่กำหนดตาม ข้อ 2

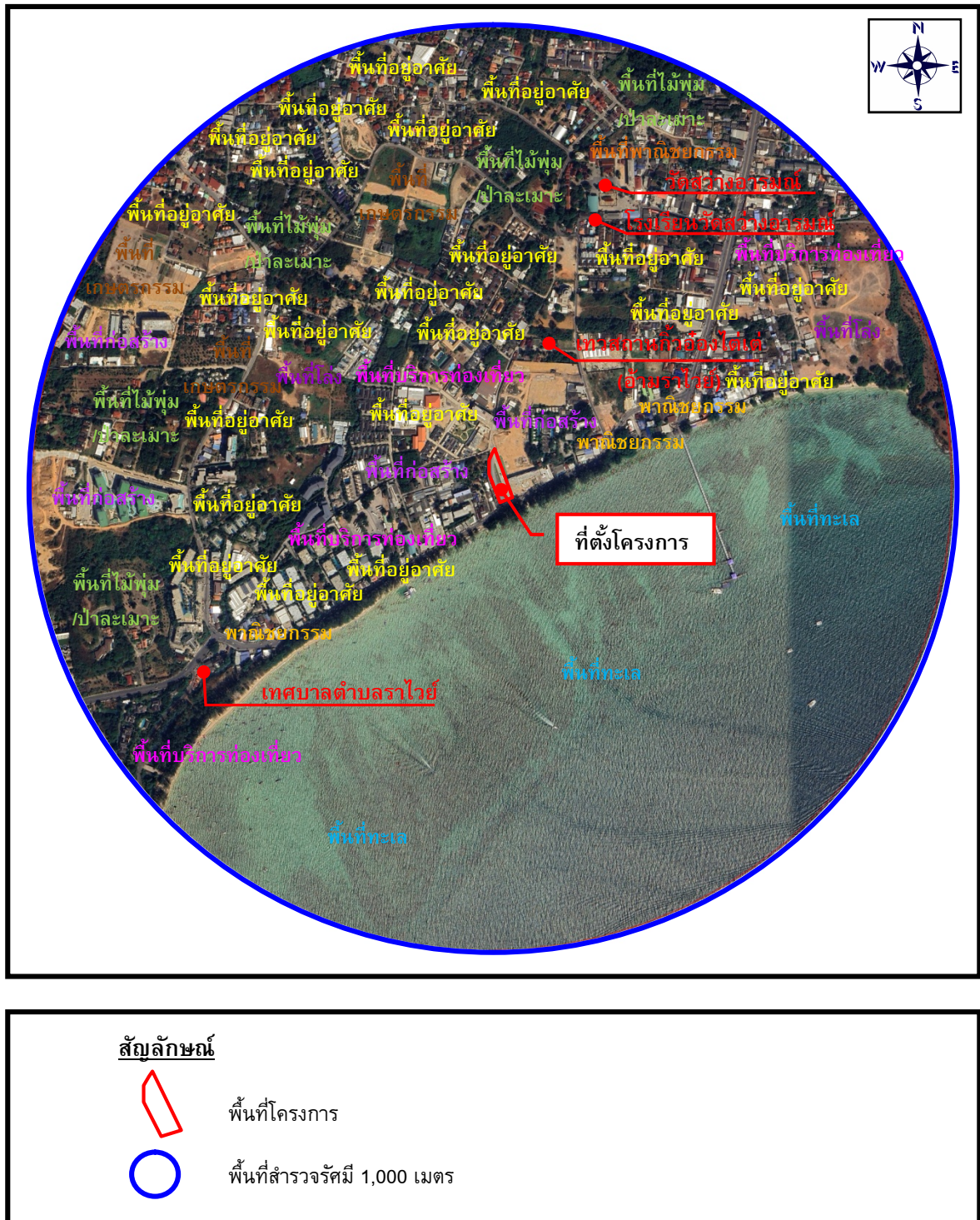
**ข้อ 4** อาคารที่มีอยู่แล้วในพื้นที่ที่กำหนดตาม ข้อ 2 ก่อนหรือในวันที่กฎกระทรวงนี้ใช้บังคับ ให้ได้รับยกเว้นไม่ต้องปฏิบัติตามกฎกระทรวงนี้ แต่ห้ามดัดแปลงหรือ เปลี่ยนการใช้อาคารดังกล่าวให้เป็น อาคารชนิดหรือประเภทที่มีลักษณะต้องห้ามที่ กำหนดตาม ข้อ 2

**ข้อ 5** อาคารที่ได้รับอนุญาตให้ก่อสร้าง ดัดแปลง หรือเปลี่ยนการใช้ตามกฎหมายว่าด้วยการ ควบคุมอาคารหรือที่ได้รับอนุญาตตามกฎหมายเฉพาะว่าด้วยกิจการนั้น ก่อนวันที่ประกาศ กระทรวงมหาดไทย เรื่อง กำหนดบริเวณห้ามก่อสร้าง ดัดแปลง หรือเปลี่ยนการใช้อาคารบางชนิดหรือ บางประเภทในท้องที่บางส่วนของตำบลไม่ขาว ตำบลสาคร ตำบลเชิงทะเล อำเภอถลาง ตำบลกมลา ตำบล ป่าตอง อำเภอกะทู้ และตำบลกะรน ตำบลราไวย์ อำเภอเมืองภูเก็ต จังหวัดภูเก็ต ลงวันที่ 20 มกราคม พ.ศ. 2531 ใช้บังคับและยังก่อสร้าง ดัดแปลง หรือเปลี่ยนการใช้ไม่แล้วเสร็จ ให้ได้รับยกเว้นไม่ต้องปฏิบัติ ตามกฎกระทรวง แต่จะขอเปลี่ยนแปลงการอนุญาตให้เป็นการขัดต่อกฎกระทรวงนี้ไม่ได้

#### 4) สภาพการใช้ประโยชน์ที่ดินโดยรอบพื้นที่โครงการในปัจจุบัน

สำหรับการใช้ประโยชน์ที่ดินใกล้เคียงพื้นที่โครงการ จากการสำรวจภาคสนาม (มกราคม 2567) พบว่า พื้นที่ส่วนใหญ่เป็นพื้นที่ทะเล, พื้นที่ป่าละเมาะ/ไม้พุ่ม, พื้นที่อยู่อาศัย และพื้นที่บริการท่องเที่ยว นอกจากนี้ จากการสำรวจพื้นที่โครงการในรัศมี 1 กิโลเมตร พบว่า มีพื้นที่อ่อนไหว จำนวน 3 แห่ง ได้แก่ วัดสว่างอารมณ์, โรงเรียนวัดสว่างอารมณ์, เทวสถานกั๋วอ่องใต้เต่ (อำมราไวย์) และมีหน่วยงานราชการ 1 แห่ง ได้แก่ เทศบาลตำบลราไวย์ โดยการใช้ประโยชน์ที่ดินของพื้นที่ใกล้เคียงกับโครงการ แสดงดังรูปที่

3-29



รูปที่ 3-29 การใช้ประโยชน์ที่ดินของพื้นที่ใกล้เคียงกับโครงการ

ที่มา : ปรับปรุงจาก www.googleearth.com, มกราคม 2567

### 3.4 คุณค่าต่อคุณภาพชีวิต

#### 3.4.1 สังคมและเศรษฐกิจ

##### 1) สภาพสังคม

##### 1.1) จำนวนประชากรและครัวเรือน

สถิติจำนวนประชากรและครัวเรือนทางการทะเบียนราษฎร ของจังหวัดภูเก็ต ในปี พ.ศ. 2565 มีจำนวนทั้งหมด 417,891 คน เป็นชาย 197,101 คน และหญิง 220,790 คน มีจำนวนครัวเรือนทั้งหมด 281,204 ครัวเรือน สถิติจำนวนประชากรและครัวเรือนทางการทะเบียนราษฎร ของจังหวัดภูเก็ต ตั้งแต่ปี พ.ศ. 2565 แสดงดังตารางที่ 3-29

ตารางที่ 3-29 สถิติจำนวนประชากรและครัวเรือนทางการทะเบียนราษฎร ของจังหวัดภูเก็ต ปี พ.ศ. 2565

อำเภอ/เขต การปกครอง	จำนวนประชากร (คน)			
	2565			
	รวม	ชาย	หญิง	จำนวน ครัวเรือน
อำเภอ เมืองภูเก็ต	45,016	21,123	23,893	31,380
เทศบาลนครภูเก็ต	74,329	34,238	40,091	26,893
เทศบาล ตำบลรัฐ	49,424	23,326	26,098	31,177
เทศบาล ตำบลวิชิต	53,056	24,718	28,338	35,517
เทศบาล ตำบลราไวย์	18,872	8,794	10,078	19,980
เทศบาล ตำบลกะรน	7,471	3,556	3,915	8,853
อำเภอกะทู้	7,068	3,377	3,691	6,753
เทศบาล เมืองป่าตอง	19,240	9,222	10,018	16,577
เทศบาล ตำบลกะทู้	30,817	14,225	16,592	21,728
อำเภอถลาง	96,045	46,722	49,323	73,523
เทศบาลตำบลเทพกระษัตรี	9,580	4,672	4,908	5,120
เทศบาลตำบลเชิงทะเล	6,973	3,128	3,845	3,703
รวม	417,891	197,101	220,790	281,204

ที่มา : ระบบสถิติทางการทะเบียน, สำนักบริหารการทะเบียน กรมการปกครอง (ระบบออนไลน์ <https://stat.bora.dopa.go.th/stat/statnew/statyear/#/> เข้าถึงข้อมูลเมื่อวันที่ 18 มกราคม 2566)

จากสถิติจำนวนประชากรและครัวเรือนทางการทะเบียนราษฎร ตารางที่ 3-24 พบว่า จำนวนประชากรในเขตเทศบาลตำบลราไวย์ พ.ศ. 2565 จำนวน 18,872 คน เป็นชาย 8,794 คน หญิง 10,078 คน จำนวนครัวเรือน 19,980 ครัวเรือน

## 1.2) ศาสนาและสถานที่ประกอบศาสนกิจ

ประชากรในพื้นที่ตำบลราไวย์ ร้อยละ 60 นับถือศาสนาพุทธ รองลงมา ร้อยละ 37 นับถือ ศาสนาอิสลาม และร้อยละ 3 นับถือ อื่นๆ

วัด 2 แห่ง ได้แก่ วัดสว่างอารมณ์ และวัดโนนหวาน สำนักสงฆ์ 2 แห่ง ได้แก่ สำนักสงฆ์แหลมพรหมเทพ สำนักสงฆ์เกาะแก้วพิสดาร มัสยิด 4 แห่ง ได้แก่ มัสยิดดารุสลาม หมู่ที่ 4 มัสยิดนูรุดดีนียะห์ หมู่ที่ 4 มัสยิดเฝ้าวัลลูฮียะห์ หมู่ที่ 5 และมัสยิดนูรุลอับดุลอะห์ หมู่ที่ 7 (ที่มา : แผนพัฒนาท้องถิ่นเทศบาลตำบลราไวย์ พ.ศ. 2566-2570)

## 1.3) การศึกษา

- สถานศึกษาในเขตเทศบาลตำบลราไวย์ มีโรงเรียนประถมศึกษา จำนวน 3 แห่ง คือ
  - (1) โรงเรียน อบจ.เมืองภูเก็ต สังกัด อบจ.ภูเก็ต,
  - (2) โรงเรียนวัดสว่างอารมณ์ สังกัด สพฐ.,
  - (3) โรงเรียนเกาะโหลน สังกัด สพฐ.
- โรงเรียนมัธยมศึกษา จำนวน 1 แห่ง คือ โรงเรียน อบจ.เมืองภูเก็ต สังกัด อบจ.ภูเก็ต
- ศูนย์พัฒนาเด็กเล็ก จำนวน 3 แห่ง
  - (1) ศูนย์พัฒนาเด็กเล็กวัดสว่างอารมณ์ หมู่ที่ 2
  - (2) ศูนย์พัฒนาเด็กเล็กบ้านบางคณสี หมู่ที่ 4
  - (3) ศูนย์พัฒนาเด็กเล็กบ้านไสยวน หมู่ที่ 7

ที่มา : แผนพัฒนาท้องถิ่น เทศบาลตำบลราไวย์ พ.ศ. 2566-2570)

## 2) สภาพเศรษฐกิจ

1. การเกษตร ลักษณะการประกอบอาชีพเกษตรกรรม เช่น ยางพารา ทำไร่ ทำสวนมะพร้าว และเลี้ยงสัตว์
2. การประมง ส่วนใหญ่เป็นประมงแบบพื้นบ้าน จะใช้วิธีการเพาะเลี้ยงเป็นหลัก
3. การปศุสัตว์ เขตเทศบาลตำบลราไวย์ ไม่มีพื้นที่ประกอบการปศุสัตว์ เนื่องจากเป็นแหล่งชุมชนส่วนใหญ่ เป็นการเลี้ยงไว้บริโภคภายในครัวเรือน มีเพียงเล็กน้อยเท่านั้นที่เลี้ยงไว้เพื่อการค้า
4. การบริการ แสดงดังตารางที่ 3-30



ตารางที่ 3-30 ประเภทการบริการของประชาชนในเขตเทศบาลตำบลราไวย์

ลำดับที่	รายการ	พ.ศ.2562 (แห่ง)	พ.ศ.2563 (แห่ง)	พ.ศ.2564 (แห่ง)
1	โรงแรม	12	17	63
2	บังกะโล / รีสอร์ท	-	-	37
3	อพาร์ทเมนท์ / แมนชั่น	78	68	15
4	บริษัททัวร์และธุรกิจนำเที่ยว	-	-	19
5	ร้านอาหารขนาดใหญ่	100	92	60
6	ร้านอาหารขนาดเล็ก	152	150	95
7	บาร์	9	8	52
8	ร้านนวด / สปา	84	54	86
9	มินิมาร์ท	24	30	34
10	ร้านขายของชำ	1	1	41
11	ร้านซักรีด	7	8	18
12	ร้านเสริมสวย	23	15	38
13	ร้านขายยา	-	-	18
14	ตู้ซ่อมรถ	-	-	5
15	ร้านซ่อมรถจักรยานยนต์	3	3	15
16	ร้านค้าทั่วไป	-	-	63
17	ปั๊มน้ำมัน	3	3	5
18	คลินิกเอกชน	-	-	7
19	ห้ามสรรพสินค้า	4	13	13

ที่มา : แผนพัฒนาท้องถิ่น เทศบาลตำบลราไวย์ พ.ศ. 2566-2570

### 3.4.2 การมีส่วนร่วมของประชาชน

โครงการโรงแรม ไวท์ เฮาส์ เป็นโครงการประกอบกิจการประเภทโรงแรม จัดเป็นโครงการที่ต้องจัดทำรายงานผลกระทบสิ่งแวดล้อมเบื้องต้น ตามประกาศกระทรวงทรัพยากรธรรมชาติและสิ่งแวดล้อม เรื่อง กำหนดเขตพื้นที่และมาตรการคุ้มครองสิ่งแวดล้อม ในบริเวณพื้นที่จังหวัดภูเก็ต พ.ศ. 2560 โครงการจึงได้จัดให้มีกระบวนการรับฟังความคิดเห็น ตามแนวทางการมีส่วนร่วมของประชาชนในกระบวนการจัดทำรายงานการประเมินผลกระทบสิ่งแวดล้อม 2566 กรณีโครงการที่ต้องจัดทำรายงานผลกระทบสิ่งแวดล้อมเบื้องต้น (IEE) จะต้องเปิดโอกาสให้ประชาชนในพื้นที่ และหน่วยงานที่เกี่ยวข้องให้ความเห็นในประเด็นที่เป็นข้อห่วงกังวล อย่างน้อย 1 ครั้ง และต้องนำผลที่ได้จากการรับฟังความคิดเห็นระบุไว้ในรายงานฯ รวมทั้งนำมาประกอบการพิจารณากำหนดมาตรการป้องกันและแก้ไขผลกระทบสิ่งแวดล้อมและมาตรการติดตามตรวจสอบผลกระทบสิ่งแวดล้อม โดยจะต้องเปิดเผยข้อมูลให้ประชาชนรับทราบด้วย โดยโครงการจัดให้มีการรับฟังความคิดเห็น 1 ครั้งให้กลุ่มพื้นที่หลัก และกลุ่มพื้นที่รอง กลุ่มพื้นที่อ่อนไหว กลุ่มหน่วยงานราชการ ในระยะ 1,000 เมตร และกลุ่มผู้นำชุมชนในเขตพื้นที่โครงการได้รับทราบ

โครงการได้จัดให้มีการดำเนินการสำรวจความคิดเห็นของกลุ่มเป้าหมายโดยแยกเป็น 2 ช่วง ดังนี้

(1) การประชาสัมพันธ์โครงการที่อยู่โดยรอบโครงการในระยะ 1 กิโลเมตร ได้ดำเนินการในวันที่ 23 พฤศจิกายน พ.ศ. 2566 โดยการจัดทำแผ่นพับแสดงรายละเอียดโครงการ (ภาคผนวก จ-1) นำไปแจกให้กับกลุ่มครัวเรือน, กลุ่มสถานประกอบการ, กลุ่มพื้นที่อ่อนไหว, กลุ่มหน่วยงานราชการและหน่วยงานรัฐวิสาหกิจ และกลุ่มผู้นำชุมชน ในระยะ 1,000 เมตร โดยรอบพื้นที่โครงการ เพื่อให้ทราบถึงรายละเอียดและข้อมูลเบื้องต้นของโครงการ ซึ่งแผ่นพับประชาสัมพันธ์จะมีรายละเอียดของโครงการ ได้แก่ วัตถุประสงค์ของโครงการ ที่ตั้งโครงการ ขอบเขตพื้นที่การศึกษา ระยะเวลาก่อสร้างโครงการ รายละเอียดโครงการ รูปแบบของอาคาร สถานภาพโครงการ วิธีการดำเนินโครงการ รายละเอียดระบบสาธารณูปโภค ผลกระทบที่อาจเกิดขึ้น และมาตรการป้องกันและแก้ไข เบื้องต้น พร้อมทั้งให้ข้อมูลและตอบข้อซักถามในกรณีที่มีข้อสงสัย

(2) การสำรวจความคิดเห็นของกลุ่มเป้าหมาย เป็นการให้ข้อมูลกับครัวเรือน และหน่วยงานที่เกี่ยวข้อง เกี่ยวกับโครงการที่จะเกิดขึ้นและผลกระทบที่อาจเกิดขึ้นทั้งทางบวกและทางลบ สำรวจเมื่อวันที่ 15 ธันวาคม พ.ศ. 2566 ซึ่งเครื่องมือที่ใช้ในการสำรวจ คือ แบบสอบถามความคิดเห็นและข้อห่วงกังวล พร้อมประชาสัมพันธ์มาตรการป้องกันและแก้ไขผลกระทบสิ่งแวดล้อม (ภาคผนวก จ-1) ที่ออกแบบโดยอาศัยแนวคิด หลักการ ที่เกี่ยวข้องกับการวิเคราะห์ผลกระทบสิ่งแวดล้อมโครงการประเภทที่พักอาศัย บริการชุมชน และสถานที่พักตากอากาศ มาเป็นกรอบในการออกแบบสอบถาม โดยกลุ่มเป้าหมายของการสำรวจความคิดเห็น ได้แก่ กลุ่มเป้าหมายที่อยู่โดยรอบโครงการในระยะ 1,000 เมตรจากขอบเขตพื้นที่โครงการ ซึ่งคาดว่าจะได้รับผลกระทบต่างๆ จากโครงการ ทั้งในระยะก่อสร้าง และระยะดำเนินการ

ทั้งนี้ สามารถสรุปความคิดเห็นของกลุ่มเป้าหมายที่มีต่อโครงการ โดยเริ่มจากการประชาสัมพันธ์โครงการ การรับฟังความคิดเห็นของประชากรและการประชาสัมพันธ์มาตรการป้องกันและแก้ไขผลกระทบสิ่งแวดล้อม และมาตรการติดตามตรวจสอบผลกระทบสิ่งแวดล้อม ได้ดังนี้

### 3.4.2.2 การสำรวจความคิดเห็น

#### 1) กลุ่มเป้าหมาย

การกำหนดกลุ่มเป้าหมายดำเนินการโดยการนับจำนวนครัวเรือน พื้นที่อ่อนไหว และสถานประกอบการ ที่อยู่โดยรอบโครงการในระยะ 1,000 เมตร โดยการนับจาก Google Map ร่วมกับการสำรวจจริงภาคสนาม โดยแบ่งกลุ่มประชากรเป้าหมาย ดังนี้

1.1) กลุ่มพื้นที่หลัก ซึ่งคาดว่าจะเป็กลุ่มที่ได้รับผลกระทบจากการดำเนินโครงการมากที่สุด จะให้ค่าน้ำหนักในการสำรวจมากที่สุด ทำการสำรวจทุกหน่วยประชากรเป้าหมาย ซึ่งประกอบด้วย

1.1.1) กลุ่มติดโครงการ โดยผู้ตอบแบบสอบถามต้องเป็นเจ้าของ ผู้จัดการ หรือผู้ที่ได้รับมอบหมาย

1.1.2) กลุ่มครัวเรือนในระยะ 100 เมตร โดยผู้ตอบแบบสอบถามต้องเป็นหัวหน้าครอบครัวหรือคู่สมรส

1.1.3) กลุ่มสถานประกอบการในระยะ 100 เมตร โดยผู้ตอบแบบสอบถามต้องเป็นเจ้าของ ผู้จัดการ หรือผู้ที่ได้รับมอบหมาย

#### 1.2) กลุ่มพื้นที่รอง ประกอบด้วย

1.2.1) กลุ่มครัวเรือนที่อยู่ในระยะมากกว่า 100-500 เมตร โดยผู้ตอบแบบสอบถามต้องเป็นหัวหน้าครอบครัว หรือคู่สมรส ผู้มีอำนาจสูงสุดหรือได้รับมอบอำนาจให้เป็นผู้แทน

1.2.2) กลุ่มครัวเรือนที่อยู่ในระยะมากกว่า 500-1,000 เมตร โดยผู้ตอบแบบสอบถามต้องเป็นหัวหน้าครอบครัว หรือคู่สมรส ผู้มีอำนาจสูงสุดหรือได้รับมอบอำนาจให้เป็นผู้แทน

1.2.3) กลุ่มสถานประกอบการในระยะมากกว่า 100-500 เมตร โดยผู้ตอบแบบสอบถามต้องเป็นเจ้าของ ผู้จัดการ หรือผู้ที่ได้รับมอบอำนาจให้เป็นผู้แทน

1.2.4) กลุ่มสถานประกอบการในระยะมากกว่า 500-1,000 เมตร โดยผู้ตอบแบบสอบถามต้องเป็นเจ้าของ ผู้จัดการ หรือผู้ที่ได้รับมอบอำนาจให้เป็นผู้แทน

#### 1.2.5)

1.3) กลุ่มพื้นที่อ่อนไหว ในระยะ 1,000 เมตร ผู้ตอบแบบสอบถามคือ หัวหน้าหน่วยงาน/ผู้ที่ได้รับมอบหมาย

- วัด ผู้ตอบแบบสอบถามคือ เจ้าอาวาส/ผู้ที่ได้รับมอบหมาย

- โรงเรียน ผู้ตอบแบบสอบถามคือ ผู้อำนวยการ/ผู้ที่ได้รับมอบหมาย

1.4) กลุ่มหน่วยงานราชการและรัฐวิสาหกิจ ในระยะ 1,000 เมตร ผู้ตอบแบบสอบถามคือ หัวหน้าหน่วยงาน/ผู้ที่ได้รับมอบหมาย

1.5) กลุ่มผู้นำชุมชนในเขตพื้นที่โครงการ โดยผู้ตอบแบบสอบถามต้องเป็นผู้นำชุมชนหรือผู้ที่ได้รับมอบหมาย

## 2) การกำหนดขนาดตัวอย่าง

การกำหนดขนาดตัวอย่างและการสุ่มตัวอย่างจะพิจารณาตามระดับความเข้มข้นของผลกระทบที่ได้รับและระยะห่างจากพื้นที่โครงการ แบ่งออกเป็น 5 กลุ่มใหญ่ ดังนี้

(1) กลุ่มพื้นที่หลัก ซึ่งคาดว่าจะเป็กลุ่มที่ได้รับผลกระทบจากการดำเนินโครงการมากที่สุด จะให้ค่าน้ำหนักในการสำรวจมากที่สุด ทำการสำรวจทุกหน่วยกลุ่มเป้าหมาย ซึ่งประกอบด้วย

1.1) กลุ่มติดโครงการ มีจำนวน 2 แห่ง ได้แก่ บ้านเลขที่ 58/68-74(เจ้าของเดียวกัน) และบ้านเลขที่ 58/61 โดยบริษัทที่ปรึกษาสามารถสำรวจได้ทั้งหมด

1.2) กลุ่มครัวเรือนในระยะ 100 เมตร จากขอบเขตพื้นที่โครงการ จากการสำรวจมีจำนวน 22 ครัวเรือน ได้แก่ บ้านเลขที่ 58/11, บ้านเลขที่ 58/10, บ้านเลขที่ 58/149, บ้านเลขที่ 58/9, บ้านเลขที่ 50/1, บ้านเลขที่ 23/2, บ้านเลขที่ 67, บ้านเลขที่ 67/2, บ้านเลขที่ 67/3, บ้านเลขที่ 58/29, บ้านเลขที่ 23/8, บ้านเลขที่ 58/123, บ้านเลขที่ 52/40, บ้านเลขที่ 52/39, บ้านเลขที่ 50/2, บ้านเลขที่ 50/3, บ้านเลขที่ 50/5, บ้านเลขที่ 50/7, บ้านเลขที่ 23/9, บ้านเลขที่ 58/62, บ้านเลขที่ 58/63 และบ้านเลขที่ 23/10 โดยบริษัทที่ปรึกษาสามารถสำรวจได้ทั้งหมด

1.3) กลุ่มสถานประกอบการในระยะ 100 เมตร จากขอบเขตพื้นที่โครงการ จากการสำรวจมีจำนวน 3 แห่ง ได้แก่ Phuket Seaview Resotel (เลขที่ 108) และ Lek's Lodge Rawai (เลขที่ 67/1) Phuket Sea Resort (เลขที่ 54/14) โดยบริษัทที่ปรึกษาสามารถสำรวจได้ทั้งหมด

(2) กลุ่มพื้นที่รอง จะทำการกำหนดครัวเรือนและสถานประกอบการเป้าหมายดำเนินการใช้วิธีการนับจำนวนครัวเรือนทั้งหมด ที่อยู่โดยรอบโครงการในระยะ 100-1,000 เมตร จากขอบเขตพื้นที่โครงการ โดยการนับหลังคาจำนวนบ้านจากภาพถ่ายของ Google Earth ร่วมกับการสำรวจจำนวนครัวเรือนภาคสนาม พบว่ามีจำนวนทั้งหมด 590 แห่ง คำนวณขนาดตัวอย่างโดยใช้สูตรของเครซีและมอร์แกน (Krejcie & Morgan, 1970 อ้างถึงใน ธีรวุฒิ เอกะกุล, 2543) ดังนี้

$$\begin{aligned}
 n &= \frac{\chi^2 N p (1-p)}{e^2 (N-1) + \chi^2 p (1-p)} \\
 n &= \text{ขนาดของกลุ่มตัวอย่าง} \\
 N &= \text{จำนวนครัวเรือนเป้าหมายทั้งหมด (590 ครัวเรือน)} \\
 e &= \text{ค่าความคลาดเคลื่อน (0.05)} \\
 \chi^2 &= \text{ค่าไคสแควร์ที่ df เท่ากับ 1 และระดับความเชื่อมั่น 95\%} \\
 &\quad (\chi^2 = 3.841) \\
 p &= \text{สัดส่วนของลักษณะที่สนใจในครัวเรือน (ถ้าไม่ทราบให้กำหนด } p = 0.5) \\
 \text{จำนวนตัวอย่างรวมทั้งหมด (n)} &= \frac{3.841 \times 590 \times 0.5 \times (1-0.5)}{(0.05)^2 \times (590 - 1) + 3.841 \times 0.5 \times (1-0.5)} \\
 &= \frac{566.55}{2.43} \\
 &= 232.88
 \end{aligned}$$

ดังนั้น จำนวนตัวอย่างครว้เรือน รวมทั้งหมด เท่ากับ 233 ตัวอย่าง และได้ทำการสำรวจจริงจำนวน 233 ตัวอย่าง ซึ่งเป็นจำนวนที่มีความเหมาะสมในเชิงสถิติและเป็นตัวแทนที่ดี รวมทั้งให้ความเชื่อถือในระดับที่ยอมรับได้ ทั้งนี้ได้แบ่งกลุ่มพื้นที่ร่อง ออกเป็นกลุ่มย่อย ดังนี้

2.1) กลุ่มครว้เรือนและกลุ่มสถานประกอบการที่อยู่ในระยะมากกว่า 100 - 500 เมตร จำนวนตัวอย่างที่ต้องทำการสำรวจคือร้อยละ 80 ของจำนวนตัวอย่างที่คำนวณโดยใช้สูตรของเครซีและมอร์แกน (Krejcie & Morgan, 1970 อ้างถึงใน ธีรภูมิ เอกะกุล, 2543) ซึ่งคิดเป็น 186 ตัวอย่าง  $[(233 \times 80)/100]$  โดยบริษัทที่ปรึกษาได้สำรวจจริงได้ 139 ตัวอย่าง โดยในระยะมากกว่า 100 - 500 เมตร พื้นที่ส่วนใหญ่เป็นพื้นที่โล่ง ครว้เรือนและสถานประกอบการส่วนใหญ่กระจายอยู่ในระยะมากกว่า 500-1,000 เมตร ดังนั้นในระยะมากกว่า 100 - 500 เมตร จึงสำรวจได้จำนวน 139 ตัวอย่าง ทั้งนี้จำนวนที่ขาดไป 47 ตัวอย่าง โครงการได้เพิ่มเติมการสำรวจในกลุ่มครว้เรือนที่อยู่ในระยะมากกว่า 500 - 1,000 เมตร กลุ่มครว้เรือนและกลุ่มสถานประกอบการที่อยู่ในระยะมากกว่า 100 - 500 เมตร มีรายละเอียดดังนี้

1) กลุ่มครว้เรือนในระยะมากกว่า 100-500 เมตร บริษัทที่ปรึกษาสำรวจได้ 129 ครว้เรือน ผู้ตอบแบบสอบถามต้องเป็นหัวหน้าครอบครัว หรือคู่สมรส

2) กลุ่มสถานประกอบการในระยะมากกว่า 100-500 เมตร บริษัทที่ปรึกษาสำรวจได้ 10 แห่ง ผู้ตอบแบบสอบถามต้องเป็นเจ้าของ ผู้จัดการ หรือผู้ที่ได้รับมอบหมาย

2.2) กลุ่มครว้เรือนและกลุ่มสถานประกอบการที่อยู่ในระยะมากกว่า 500-1,000 เมตร จำนวนตัวอย่างที่ต้องทำการสำรวจคือ ร้อยละ 20 ของจำนวนตัวอย่างที่คำนวณโดยใช้สูตรของเครซีและมอร์แกน (Krejcie & Morgan, 1970 อ้างถึงใน ธีรภูมิ เอกะกุล, 2543) ซึ่งคิดเป็น 47 ตัวอย่าง  $[(233 \times 20)/100]$  โดยบริษัทที่ปรึกษาได้สำรวจจริงได้ทั้งหมด 94 ตัวอย่าง โดยแบ่งออกเป็น ดังนี้

1) กลุ่มครว้เรือนในระยะมากกว่า 500-1,000 เมตร บริษัทที่ปรึกษาสำรวจได้ 81 ครว้เรือน ผู้ตอบแบบสอบถามต้องเป็นหัวหน้าครอบครัว หรือคู่สมรส

2) กลุ่มสถานประกอบการในระยะมากกว่า 500-1,000 เมตร บริษัทที่ปรึกษาสำรวจได้ 13 แห่ง ผู้ตอบแบบสอบถามต้องเป็นเจ้าของ ผู้จัดการ หรือผู้ที่ได้รับมอบหมาย

ดังนั้น จำนวนตัวอย่างรวมทั้งหมด เท่ากับ 233 ตัวอย่าง และบริษัทที่ปรึกษา ได้ทำการสำรวจจริงจำนวน 233 ตัวอย่าง ซึ่งเป็นจำนวนที่มีความเหมาะสมในเชิงสถิติและเป็นตัวแทนที่ดี รวมทั้งให้ความเชื่อถือในระดับที่ยอมรับได้ ทั้งนี้ได้แบ่งกลุ่มพื้นที่ร่อง ออกเป็นกลุ่มย่อย ดังนี้

1.) กลุ่มครว้เรือนในระยะมากกว่า 100-500 เมตร บริษัทที่ปรึกษาทำการสำรวจจริงได้ จำนวน 129 ครว้เรือน

2.) กลุ่มครว้เรือนในระยะมากกว่า 500-1,000 เมตรบริษัทที่ปรึกษาทำการสำรวจจริงได้ จำนวน 81 ครว้เรือน

3.) กลุ่มสถานประกอบการในระยะมากกว่า 100-500 เมตร บริษัทที่ปรึกษาทำการสำรวจได้จำนวน 10 แห่ง

4.) กลุ่มสถานประกอบการในระยะมากกว่า 500-1,000 เมตร บริษัทที่ปรึกษาทำการสำรวจได้จำนวน 13 แห่ง

2.3) กลุ่มพื้นที่อ่อนไหว ในระยะ 1,000 เมตร จากพื้นที่โครงการ มีจำนวน 3 แห่ง ได้แก่ วัดสว่างอารมณ์ โรงเรียนวัดสว่างอารมณ์ และเทวสถานก๊วอ้งไต่เต่ (อำมราไวย์) โดยบริษัทที่ปรึกษาสามารถได้จริงทั้งหมด

2.4) กลุ่มหน่วยงานราชการและรัฐวิสาหกิจ ในระยะ 1,000 เมตรจากพื้นที่โครงการ มีจำนวน 1 แห่ง ได้แก่ เทศบาลตำบลราไวย์ โดยบริษัทที่ปรึกษาสามารถได้จริง

2.5) กลุ่มผู้นำชุมชน ในเขตพื้นที่โครงการ มีจำนวน 2 ตัวอย่าง คือ กำนันตำบลราไวย์ และผู้ใหญ่บ้าน หมู่ที่ 6

จำนวนตัวอย่างที่ทำการสำรวจในแต่ละกลุ่มเป้าหมาย ครั้งที่ 1 แสดงดังตารางที่ 3-31

ตารางที่ 3-31 สรุปจำนวนตัวอย่างที่สำรวจจริง ในแต่ละกลุ่มเป้าหมาย

กลุ่มประชากรเป้าหมาย	จำนวนตัวอย่างที่คำนวณได้	จำนวนตัวอย่างที่สำรวจจริง
<b>1. กลุ่มพื้นที่หลัก</b>		
1.1 กลุ่มติดโครงการ	2	2
1.2 กลุ่มครัวเรือนในระยะ 100 เมตร	22	22
1.3 กลุ่มสถานประกอบการในระยะ 100 เมตร	3	3
<b>2. กลุ่มพื้นที่รอง</b>		
2.1 กลุ่มครัวเรือนในระยะมากกว่า 100-500 เมตร	186	129
2.2 กลุ่มสถานประกอบการในระยะมากกว่า 100-500 เมตร		10
2.3 กลุ่มครัวเรือนในระยะมากกว่า 500-1,000 เมตร	47	81
2.4 กลุ่มสถานประกอบการในระยะมากกว่า 500-1,000 เมตร		13
<b>3. กลุ่มพื้นที่อ่อนไหว</b>	3	3
<b>4. กลุ่มหน่วยงานราชการ</b>	1	1
<b>5. กลุ่มผู้นำชุมชน</b>	1*	2
<b>รวม</b>	<b>265</b>	<b>266</b>

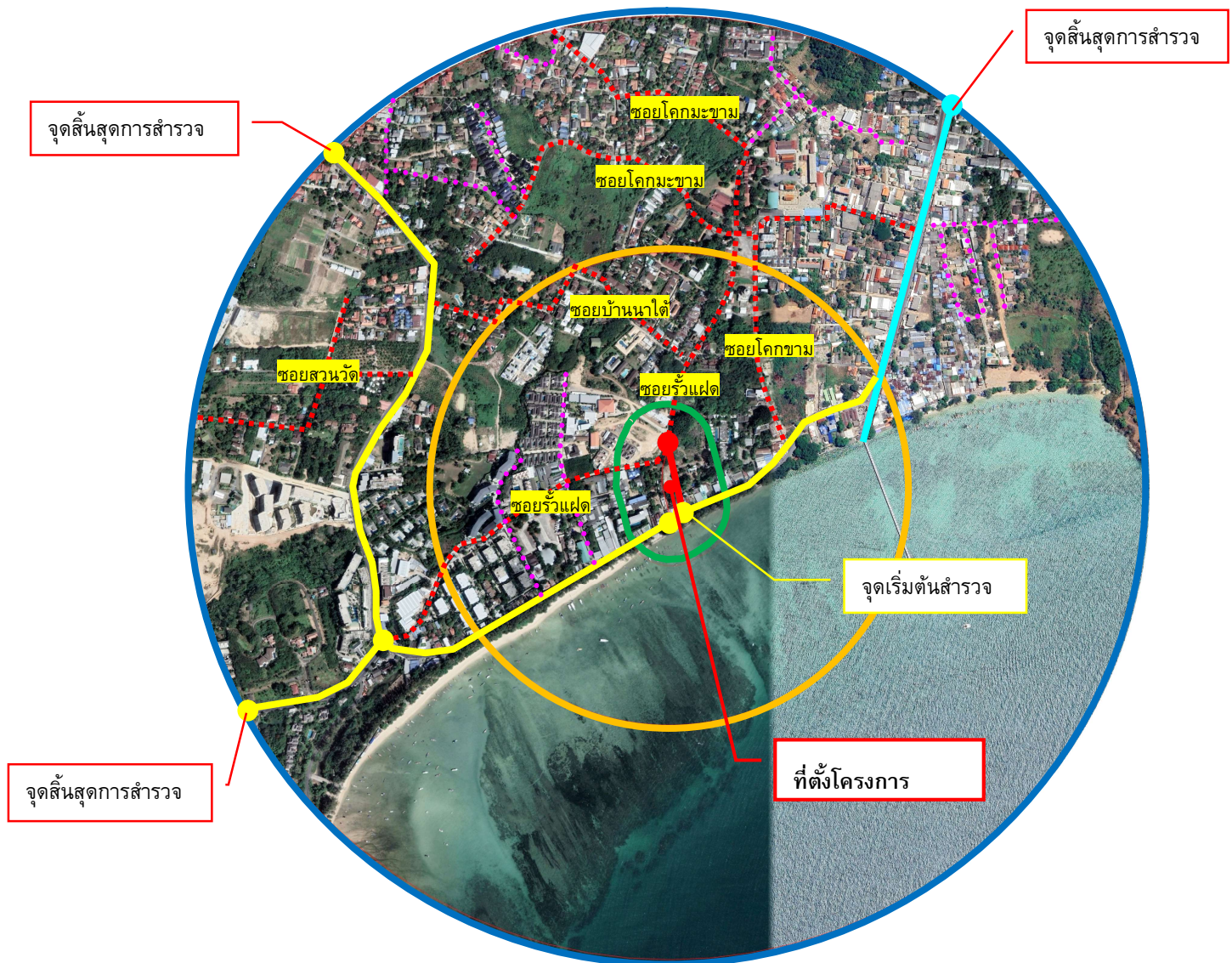
ที่มา : การสำรวจภาคสนาม, พฤศจิกายน – ธันวาคม 2566

หมายเหตุ : \* 1 ชุมชน ผู้นำ 2 ตัวอย่าง ได้แก่ ผู้ใหญ่บ้านหมู่ที่ 6 ตำบลราไวย์ และกำนันตำบลราไวย์

กลุ่มประชาชนในรัศมี 1,000 เมตร โครงการจะเลือกใช้วิธีการสุ่มแบบตามความสะดวก (Convenience Sampling) ซึ่งหมายถึง การเลือกแบบไม่มีกฎเกณฑ์ อาศัยความสะดวกของผู้วิจัยเป็นหลัก กลุ่มตัวอย่างจะเป็นใครก็ได้ที่ให้ความร่วมมือกับผู้วิจัยในการให้ข้อมูลบางอย่าง (ที่มา : ศิริลักษณ์ สุวรรณวงศ์. (2538). ทฤษฎีและเทคนิคการสุ่มตัวอย่าง. กรุงเทพฯ : โอเดียนสโตร์)

บริษัทที่ปรึกษาได้พิจารณาเลือกตำแหน่งตัวอย่างของประชาชนให้มีการกระจายของกลุ่มตัวอย่างทั่วถึงในรัศมี 1,000 เมตร โดยคำนึงถึงปัจจัยของการได้รับผลกระทบของกลุ่มตัวอย่างที่เกิดขึ้นจากโครงการ อยู่ในแนวเส้นทางเข้าสู่โครงการ โดยมีเส้นทางคือ ทางหลวงแผ่นดินหมายเลข 4030 กลาง-หาดราไวย์ ทางหลวงแผ่นดินหมายเลข 4024 ดินเขา – หาดราไวย์ ถนนซอยรั้วแฝด ซอยโคกมะขาม และซอยบ้านนาใต้ แสดงดังรูปที่ 3-30 และคำนึงถึงทิศทางลมพัดผ่าน มีความหนาแน่นของจำนวนครัวเรือนสำหรับพื้นที่สำรวจความคิดเห็นของโครงการโรงแรม ไวท์ เฮาส์ มีการกระจายของประชาชนกลุ่มที่ได้รับผลกระทบส่วนใหญ่ตั้งอยู่โดยรอบของพื้นที่โครงการ












### สัญลักษณ์

- ▭ พื้นที่โครงการ
- พื้นที่สำรวจความคิดเห็นในระยะ 100 เมตร
- พื้นที่สำรวจความคิดเห็นในระยะมากกว่า 100-500 เมตร
- พื้นที่สำรวจความคิดเห็นในระยะมากกว่า 500-1,000 เมตร
- ทางหลวงแผ่นดินหมายเลข 4030 กลาง-หาดราไวย์ - - - - ถนนรอง
- ทางหลวงแผ่นดินหมายเลข 4024 ตีนเขา – หาดราไวย์ - - - - ถนนย่อย

รูปที่ 3-30 มักระบุจุดเริ่มต้นในการดำเนินการสำรวจความคิดเห็นและรายละเอียดการสำรวจความคิดเห็นภาคสนาม

ที่มา : ปรับปรุงจาก [www.googleearth.com](http://www.googleearth.com), พฤษภาคม 2567

การประชาสัมพันธ์และการสำรวจความคิดเห็นของกลุ่มครัวเรือนที่มีต่อโครงการ แสดงดังรูปที่  
**3-31** ตำแหน่งการสำรวจความคิดเห็นของกลุ่มเป้าหมายที่มีต่อโครงการ แสดงดังรูปที่ **3-32** ถึงรูปที่ **3-35**

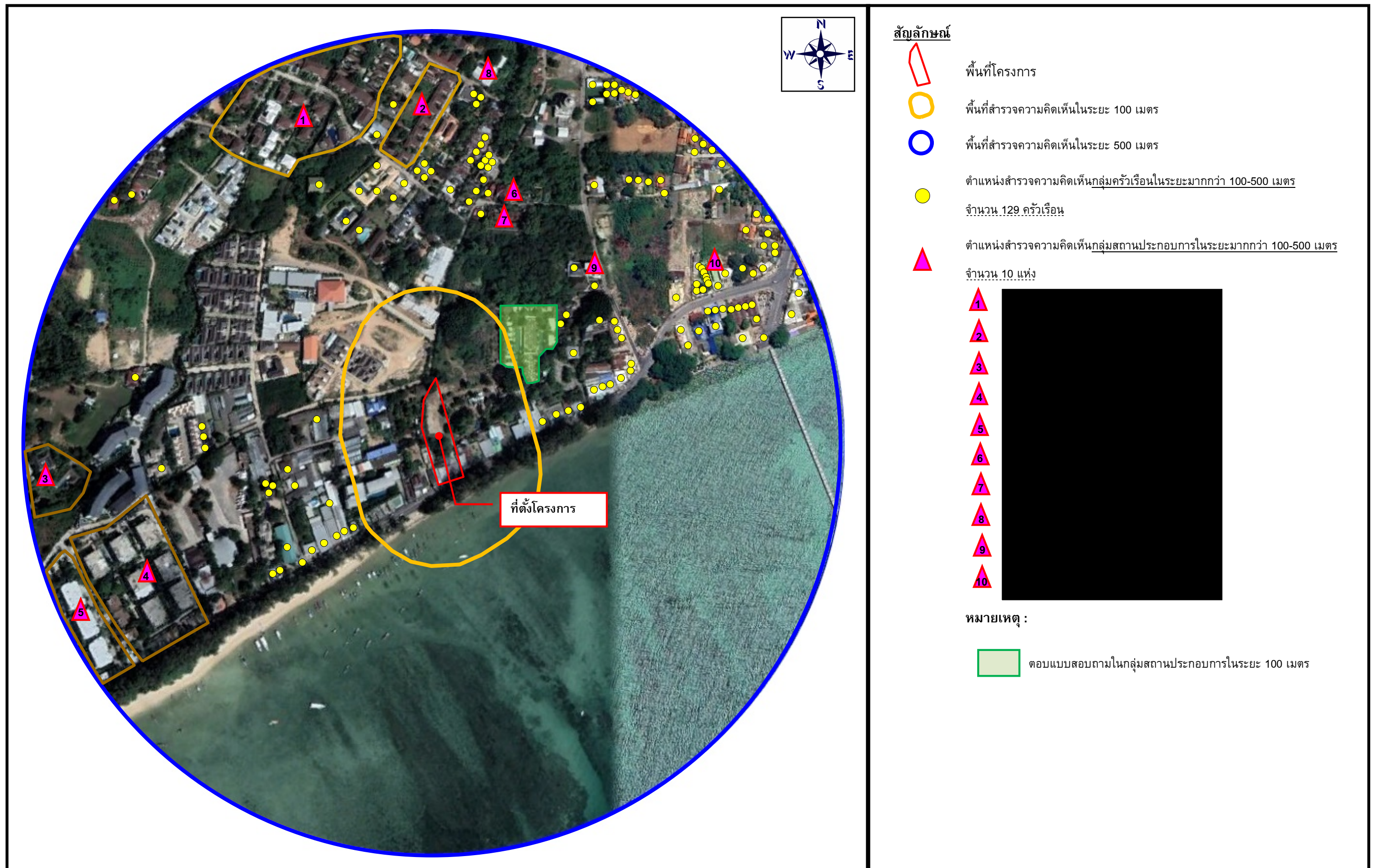


รูปที่ **3-31** การประชาสัมพันธ์โครงการ และสำรวจความคิดเห็นของประชากรที่มีต่อโครงการ  
ที่มา : การสำรวจภาคสนาม, พฤศจิกายน – ธันวาคม 2566





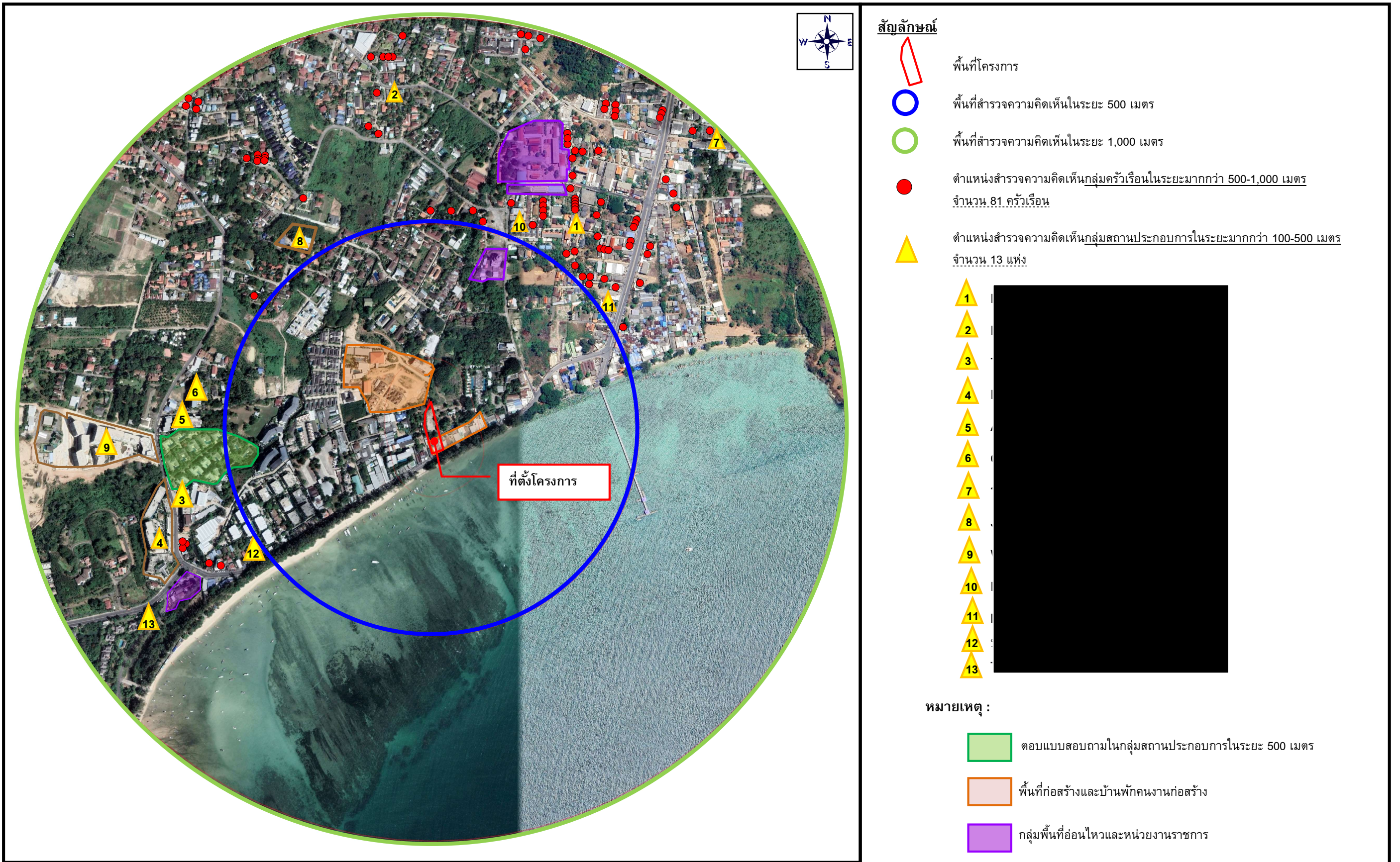




รูปที่ 3-33 ตำแหน่งสำรวจความคิดเห็น กลุ่มครัวเรือน และกลุ่มสถานประกอบการในระยะมากกว่า 100-500 เมตร

ที่มา: การสำรวจภาคสนาม, พฤศจิกายน - ธันวาคม 2566

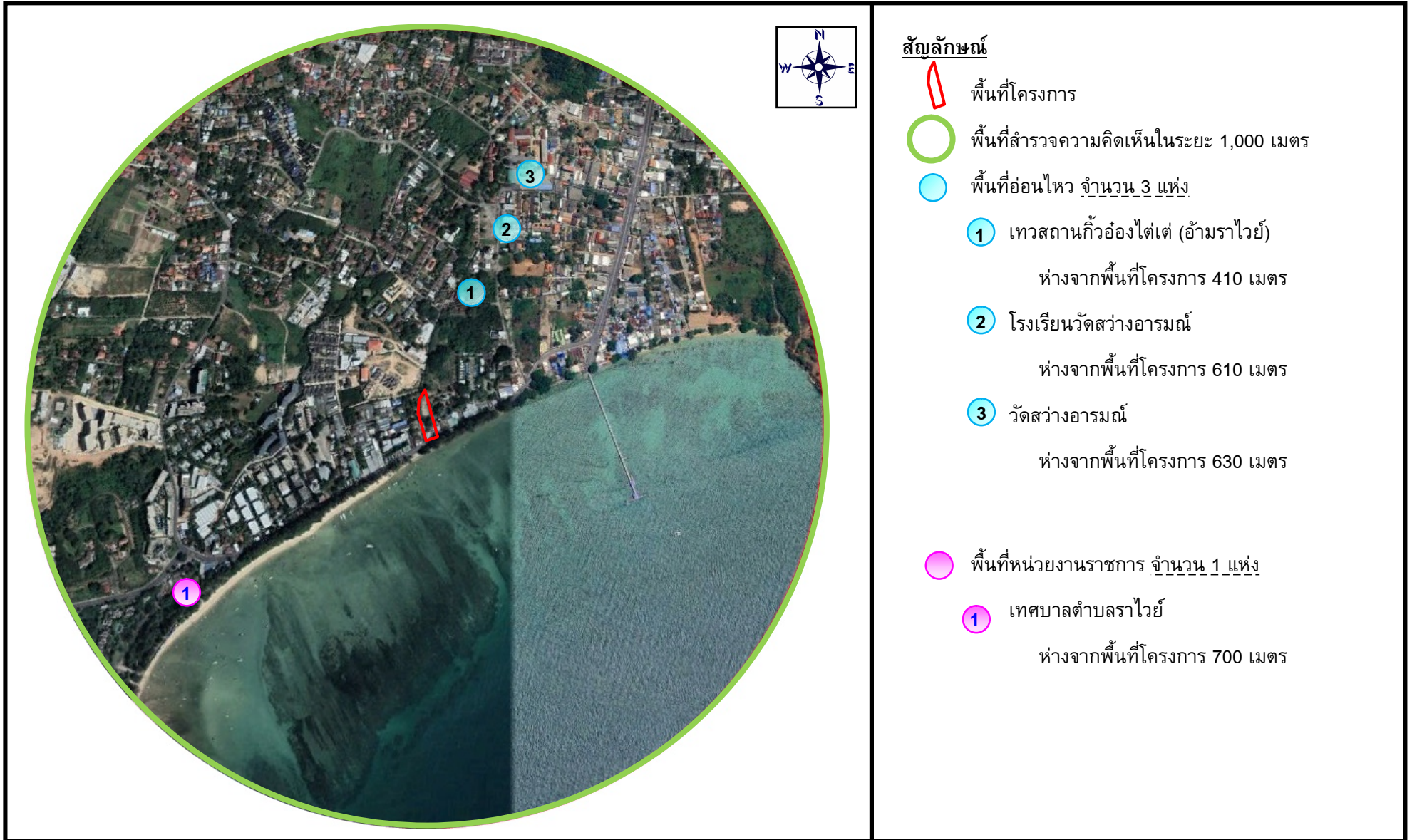




รูปที่ 3-34 ตำแหน่งสำรวจความคิดเห็นครั้งที่ 1 กลุ่มครัวเรือน และกลุ่มสถานประกอบการในระยะมากกว่า 500-1,000 เมตร

ที่มา: การสำรวจภาคสนาม, พฤศจิกายน – ธันวาคม 2566





รูปที่ 3-35 ตำแหน่งสำรวจความคิดเห็นครั้งที่ 1 กลุ่มพื้นที่อ่อนไหวและกลุ่มหน่วยงานราชการ ในระยะ 1,000 เมตร

ที่มา: การสำรวจภาคสนาม, พฤศจิกายน – ธันวาคม 2566



### 3. ผลการสำรวจความคิดเห็น

3.1) ผลการสำรวจความคิดเห็นของกลุ่มพื้นที่หลักในระยะก่อสร้างและระยะดำเนินการโครงการ มีรายละเอียดดังนี้

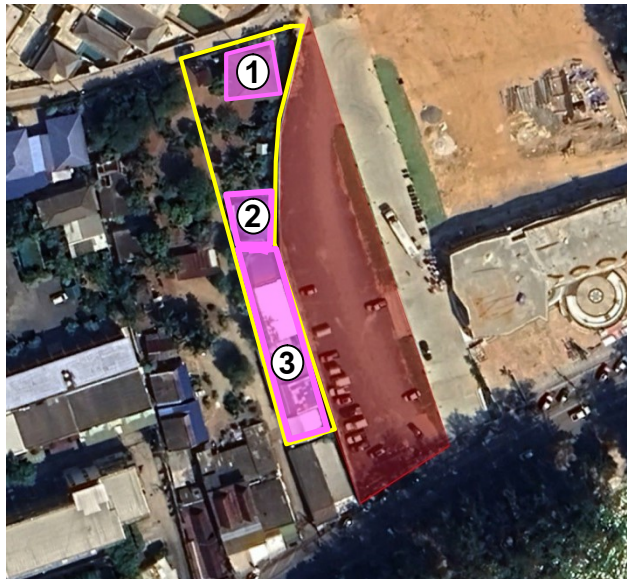
3.1.1) กลุ่มติดโครงการ มีจำนวน 2 แห่ง ได้แก่ : [REDACTED]  
รายละเอียดแสดงดังตารางที่ 3-32

[REDACTED] เป็นกลุ่มติดพื้นที่โครงการ ซึ่งจากการเข้าสำรวจความคิดเห็นกลุ่มบ้านติดดังกล่าวเป็นของเจ้าของเดียวกันกับบ้าน [REDACTED] และเพื่อเป็นการสำรวจความคิดเห็นของผู้อยู่อาศัยจริง โดยคาดว่าจะได้รับผลกระทบจากการพัฒนาโครงการ จึงดำเนินการสำรวจติดตามอีกครั้ง พบว่า บ้าน [REDACTED] ผู้อยู่อาศัยเป็นบุตรชายของเจ้าของบ้านเลขที่ [REDACTED] ปัจจุบันทำงานอยู่ต่างจังหวัด สำหรับบ้าน [REDACTED] เป็นบ้านเช่า ซึ่งผู้เช่าเป็นชาวต่างชาติ ปัจจุบันอยู่ต่างประเทศ จะมาพักอาศัยเพียงระยะสั้นๆ ดังนั้นบ้าน [REDACTED] จึงเป็นตัวแทนผู้ตอบแบบสอบถามของกลุ่มดังกล่าว การติดตามสำรวจความคิดเห็นแสดงดังรูปที่ 3-36 และแผนที่แสดงกลุ่มติดพื้นที่โครงการ แสดงดังรูปที่ 3-37








รูป 3-36 สภาพบ้าน [REDACTED] ปัจจุบัน

ที่มา : ปรับปรุงจาก www.googleearth.com, มิถุนายน 2567



#### สัญลักษณ์

-  พื้นที่โครงการ
-  พื้นที่ทั้งหมดของ คุณ นุจรี (เจ้าของที่ดิน)
-  บ้านเลขที่ 58/68
-  บ้านเลขที่ 58/69
-  บ้านเลขที่ 58/70-74




#### รูป 3-37 แสดงแผนผังพื้นที่บ้านเลขที่ 58/68/74

ที่มา : ปรับปรุงจาก [www.googleearth.com](http://www.googleearth.com), พฤษภาคม 2567





3.1.2 กลุ่มครัวเรือน ในระยะ 100 เมตร มีจำนวน 22 ครัวเรือน ได้แก่ บ้านเลขที่ 58/11, บ้านเลขที่ 58/10, บ้านเลขที่ 58/149, บ้านเลขที่ 58/9, บ้านเลขที่ 50/1, บ้านเลขที่ 23/2, บ้านเลขที่ 67, บ้านเลขที่ 67/2, บ้านเลขที่ 67/3, บ้านเลขที่ 58/29, บ้านเลขที่ 23/8, บ้านเลขที่ 58/123, บ้านเลขที่ 52/40, บ้านเลขที่ 52/39, บ้านเลขที่ 50/2, บ้านเลขที่ 50/3, บ้านเลขที่ 50/5, บ้านเลขที่ 50/7, บ้านเลขที่ 23/9, บ้านเลขที่ 58/62, บ้านเลขที่ 58/63 และบ้านเลขที่ 23/10 รายละเอียดแสดงดังตารางที่ 3-35

3.1.3 กลุ่มสถานประกอบการ ในระยะ 100 เมตร มีจำนวน 3 แห่ง ได้แก่ Phuket Seaview Resotel (เลขที่ 108) และ Lek's Lodge Rawai (เลขที่ 67/1) Phuket Sea Resort (เลขที่ 54/14) รายละเอียดแสดงดังตารางที่ 3-33



ตารางที่ 3-32 ตารางสรุปข้อมูลแบบสอบถามของกลุ่มติดพื้นที่โครงการ จำนวน 2 แห่ง

กลุ่มที่ได้รับผลกระทบ	รายละเอียดผู้ให้ความเห็น	ผลกระทบด้านสิ่งแวดล้อมที่ได้รับในปัจจุบัน	ข้อห่วงกังวล	ข้อเสนอแนะเพิ่มเติม
1. บ้านเลขที่ 58/68-74  ไม่ประสงค์ให้บันทึกภาพ	 สถานภาพผู้ให้ความเห็น : คู่สมรส ของหัวหน้าครอบครัว เพศ : หญิง อายุ : 56 ปี	ปัญหาฝุ่นละออง/มลพิษ และปัญหาเสียงดัง	<b>1. ระยะก่อสร้าง</b> - ฝุ่นละอองจากการก่อสร้าง - เสียงดังรบกวน - ความสั่นสะเทือนจากการก่อสร้าง - การจราจรติดขัด <b>2. ระยะดำเนินการ</b> - การจัดการน้ำเสีย	- ไม่ทำงานก่อนเวลาประมาณ 7 โมงเช้า และทำงานล่วงเวลาถึง 4 ทุ่ม
2. บ้านเลขที่ 58/61  	 สถานภาพผู้ให้ความเห็น : คู่สมรส ของหัวหน้าครอบครัว เพศ : หญิง อายุ : 47 ปี	ปัญหาฝุ่นละออง/มลพิษ และปัญหาเสียงดัง	<b>1. ระยะก่อสร้าง</b> - ฝุ่นละอองจากการก่อสร้าง - เสียงดังรบกวน - ความสั่นสะเทือนจากการก่อสร้าง - การจราจรติดขัด <b>2. ระยะดำเนินการ</b> - ไม่มีข้อห่วงกังวล	- ไม่มีข้อเสนอแนะเพิ่มเติม

ตารางที่ 3-33 ตารางสรุปข้อมูลแบบสอบถามของกลุ่มครัวเรือนในระยะ 100 เมตร จำนวน 22 ครัวเรือน


กลุ่มที่ได้รับผลกระทบ	รายละเอียดผู้ให้ความเห็น	ผลกระทบด้านสิ่งแวดล้อมที่ได้รับในปัจจุบัน	ข้อห่วงกังวล	ข้อเสนอแนะเพิ่มเติม
1. บ้านเลขที่ 58/11 	██████ สถานภาพผู้ให้ความเห็น : คู่สมรส ของหัวหน้าครอบครัว เพศ : หญิง อายุ : 47 ปี	ปัญหาฝุ่นละออง/มลพิษ และปัญหาเสียงดัง	1. ระยะก่อสร้าง - ฝุ่นละอองจากการก่อสร้าง - เสียงดังรบกวน 2. ระยะดำเนินการ - ไม่มีข้อห่วงกังวล	- ไม่มีข้อเสนอแนะเพิ่มเติม
2. บ้านเลขที่ 58/10 	██████ สถานภาพผู้ให้ความเห็น : คู่สมรส ของหัวหน้าครอบครัว เพศ : หญิง อายุ : 47 ปี	น้ำไม่พอใช้/การจราจรติดขัดจาก รถบรรทุก	1. ระยะก่อสร้าง - ฝุ่นละอองจากการก่อสร้าง - เสียงดังรบกวน - การจราจรติดขัด 2. ระยะดำเนินการ - การจราจรติดขัด	- ไม่มีข้อเสนอแนะเพิ่มเติม
3. บ้านเลขที่ 58/149 	██████ สถานภาพผู้ให้ความเห็น : คู่สมรส ของหัวหน้าครอบครัว เพศ : หญิง อายุ : 35 ปี	ปัจจุบันไม่ได้รับผลกระทบทางด้าน สิ่งแวดล้อมแต่อย่างใด	1. ระยะก่อสร้าง - ฝุ่นละอองจากการก่อสร้าง - เสียงดังรบกวน - การจราจรติดขัด 2. ระยะดำเนินการ - การจราจรติดขัด	- ไม่มีข้อเสนอแนะเพิ่มเติม
4. บ้านเลขที่ 23/10 	██████ สถานภาพผู้ให้ความเห็น : หัวหน้า ครอบครัว เพศ : ชาย อายุ : 52 ปี	ปัญหาฝุ่นละออง/มลพิษ และปัญหาเสียงดัง	1. ระยะก่อสร้าง - ฝุ่นละอองจากการก่อสร้าง - เสียงดังรบกวน - ความสั่นสะเทือนจากการก่อสร้าง 2. ระยะดำเนินการ - การจราจรติดขัด	- ไม่มีข้อเสนอแนะเพิ่มเติม

ตารางที่ 3-33 ตารางสรุปข้อมูลแบบสอบถามของกลุ่มครัวเรือนในระยะ 100 เมตร จำนวน 22 ครัวเรือน (ต่อ)








กลุ่มที่ได้รับผลกระทบ	รายละเอียดผู้ให้ความเห็น	ผลกระทบด้านสิ่งแวดล้อมที่ได้รับในปัจจุบัน	ข้อห่วงกังวล	ข้อเสนอแนะเพิ่มเติม
5. บ้านเลขที่ 58/9 	 สถานภาพผู้ให้ความเห็น : หัวหน้าครอบครัว เพศ : ชาย อายุ : 30 ปี	ปัจจุบันไม่ได้รับผลกระทบทางด้านสิ่งแวดล้อมแต่อย่างใด	<b>1. ระยะก่อสร้าง</b> - ฝุ่นละอองจากการก่อสร้าง - เสียงดังรบกวน - การจราจรติดขัด <b>2. ระยะดำเนินการ</b> - การจราจรติดขัด	- ไม่มีข้อเสนอแนะเพิ่มเติม
6. บ้านเลขที่ 50/1 	 สถานภาพผู้ให้ความเห็น : คู่สมรสของหัวหน้าครอบครัว เพศ : หญิง อายุ : 34 ปี	การจราจรติดขัดจากรถบรรทุก	<b>1. ระยะก่อสร้าง</b> - ฝุ่นละอองจากการก่อสร้าง - เสียงดังรบกวน <b>2. ระยะดำเนินการ</b> - ไม่มีข้อห่วงกังวล	- ไม่มีข้อเสนอแนะเพิ่มเติม
7. บ้านเลขที่ 23/2 	 สถานภาพผู้ให้ความเห็น : คู่สมรสของหัวหน้าครอบครัว เพศ : หญิง อายุ : 42 ปี	- ฝุ่นละอองจากการก่อสร้าง - เสียงดังรบกวน - ความสั่นสะเทือนจากการก่อสร้าง - รถบรรทุก	<b>1. ระยะก่อสร้าง</b> - ฝุ่นละอองจากการก่อสร้าง - เสียงดังรบกวน - การจราจรติดขัด <b>2. ระยะดำเนินการ</b> - ไม่มีข้อห่วงกังวล	- ไม่มีข้อเสนอแนะเพิ่มเติม







ตารางที่ 3-33 ตารางสรุปข้อมูลแบบสอบถามของกลุ่มครัวเรือนในระยะ 100 เมตร จำนวน 22 ครัวเรือน (ต่อ)

กลุ่มที่ได้รับผลกระทบ	รายละเอียดผู้ให้ความเห็น	ผลกระทบด้านสิ่งแวดล้อมที่ได้รับในปัจจุบัน	ข้อห่วงกังวล	ข้อเสนอแนะเพิ่มเติม
8. บ้านเลขที่ 23/9 	<p>■■■■■</p> <p>สถานภาพผู้ให้ความเห็น : คู่สมรส ของหัวหน้าครอบครัว</p> <p>เพศ : หญิง</p> <p>อายุ : 25 ปี</p>	<p>- ปัจจุบันไม่ได้รับผลกระทบ ทางด้านสิ่งแวดล้อมแต่อย่างใด</p>	<p>1. ระยะก่อสร้าง</p> <p>- เสียงดังรบกวน</p> <p>2. ระยะดำเนินการ</p> <p>- ไม่มีข้อห่วงกังวล</p>	<p>- ไม่มีข้อเสนอแนะเพิ่มเติม</p>
9. บ้านเลขที่ 67  ไม่ประสงค์ให้บันทึกภาพ	<p>■■■■■</p> <p>สถานภาพผู้ให้ความเห็น : คู่สมรส ของหัวหน้าครอบครัว</p> <p>เพศ : หญิง</p> <p>อายุ : 63 ปี</p>	<p>- ฝุ่นละอองจากการก่อสร้าง</p> <p>- เสียงดังรบกวน</p> <p>- ความสั่นสะเทือนจากการ ก่อสร้าง</p> <p>- รถบรรทุก</p>	<p>1. ระยะก่อสร้าง</p> <p>- ฝุ่นละอองจากการก่อสร้าง</p> <p>- เสียงดังรบกวน</p> <p>- การจราจรติดขัด</p> <p>- ทางระบายน้ำ</p> <p>2. ระยะดำเนินการ</p> <p>- ไม่มีข้อห่วงกังวล</p>	<p>- ควรให้รถบรรทุกเข้าออก ประตูหน้าโครงการเท่านั้น</p> <p>- ทางระบายน้ำทำให้เกิดน้ำ ท่วมขัง</p>
10. บ้านเลขที่ 67/2  ไม่ประสงค์ให้บันทึกภาพ	<p>■■■■■</p> <p>สถานภาพผู้ให้ความเห็น : หัวหน้า ครอบครัว</p> <p>เพศ : ชาย</p> <p>อายุ : 25 ปี</p>	<p>- ฝุ่นละอองจากการก่อสร้าง</p> <p>- เสียงดังรบกวน</p> <p>- ความสั่นสะเทือนจากการ ก่อสร้าง</p> <p>- รถบรรทุก</p>	<p>1. ระยะก่อสร้าง</p> <p>- ฝุ่นละอองจากการก่อสร้าง</p> <p>- เสียงดังรบกวน</p> <p>- การจราจรติดขัด</p> <p>- ทางระบายน้ำ</p> <p>2. ระยะดำเนินการ</p> <p>- ไม่มีข้อห่วงกังวล</p>	<p>- ควบคุมการเข้าออก รถบรรทุก</p> <p>- ทางระบายน้ำทำให้เกิดน้ำ ท่วมขัง</p>







ตารางที่ 3-33 ตารางสรุปข้อมูลแบบสอบถามของกลุ่มครัวเรือนในระยะ 100 เมตร จำนวน 22 ครัวเรือน (ต่อ)

กลุ่มที่ได้รับผลกระทบ	รายละเอียดผู้ให้ความเห็น	ผลกระทบด้านสิ่งแวดล้อมที่ได้รับในปัจจุบัน	ข้อห่วงกังวล	ข้อเสนอแนะเพิ่มเติม
11. บ้านเลขที่ 67/3 	 สถานภาพผู้ให้ความเห็น : หัวหน้าครอบครัว เพศ : ชาย อายุ : 63 ปี	<ul style="list-style-type: none"> <li>- ฝุ่นละอองจากการก่อสร้าง</li> <li>- เสียงดังรบกวน</li> <li>- ความ สั่น สะเทือนจากการก่อสร้าง</li> <li>- รถบรรทุก</li> </ul>	1. . ระยะก่อสร้าง <ul style="list-style-type: none"> <li>- ฝุ่นละอองจากการก่อสร้าง</li> <li>- เสียงดังรบกวน</li> <li>- การจราจรติดขัด</li> <li>- ทางระบายน้ำ</li> </ul> 2. ระยะดำเนินการ <ul style="list-style-type: none"> <li>- ไม่มีข้อห่วงกังวล</li> </ul>	<ul style="list-style-type: none"> <li>- ไม่มีข้อเสนอแนะเพิ่มเติม</li> </ul>
12. บ้านเลขที่ 58/29 	 สถานภาพผู้ให้ความเห็น : คู่สมรสของหัวหน้าครอบครัว เพศ : หญิง อายุ : 40 ปี	<ul style="list-style-type: none"> <li>- ฝุ่นละอองจากการก่อสร้าง</li> </ul>	1. ระยะก่อสร้าง <ul style="list-style-type: none"> <li>- เสียงดังรบกวน</li> <li>- การจราจรติดขัด</li> <li>- ที่จอดรถไม่เพียงพอ</li> </ul> 2. ระยะดำเนินการ <ul style="list-style-type: none"> <li>- ที่จอดรถไม่เพียงพอ</li> </ul>	<ul style="list-style-type: none"> <li>- ไม่มีข้อเสนอแนะเพิ่มเติม</li> </ul>
13. บ้านเลขที่ 23/8 	 สถานภาพผู้ให้ความเห็น : คู่สมรสของหัวหน้าครอบครัว เพศ : หญิง อายุ : 43 ปี	<ul style="list-style-type: none"> <li>- ฝุ่นละอองจากการก่อสร้าง</li> <li>- เสียงดังรบกวน</li> <li>- การจราจรติดขัด</li> </ul>	1. ระยะก่อสร้าง <ul style="list-style-type: none"> <li>- ฝุ่นละอองจากการก่อสร้าง</li> <li>- เสียงดังรบกวน</li> <li>- การจราจรติดขัด</li> </ul> 2. ระยะดำเนินการ <ul style="list-style-type: none"> <li>- การจราจรติดขัด</li> </ul>	<ul style="list-style-type: none"> <li>- ไม่มีข้อเสนอแนะเพิ่มเติม</li> </ul>
14. บ้านเลขที่ 58/123 ไม่ประสงค์ให้บันทึกภาพ	 สถานภาพผู้ให้ความเห็น : หัวหน้าครอบครัว เพศ : ชาย อายุ : 35 ปี	ปัจจุบันไม่ได้รับผลกระทบทางด้านสิ่งแวดล้อมแต่อย่างใด	1. ระยะก่อสร้าง <ul style="list-style-type: none"> <li>- ไม่มีข้อห่วงกังวล</li> </ul> 2. ระยะดำเนินการ <ul style="list-style-type: none"> <li>- ไม่มีข้อห่วงกังวล</li> </ul>	<ul style="list-style-type: none"> <li>- ไม่มีข้อเสนอแนะเพิ่มเติม</li> </ul>

ตารางที่ 3-33 ตารางสรุปข้อมูลแบบสอบถามของกลุ่มครัวเรือนในระยะ 100 เมตร จำนวน 22 ครัวเรือน (ต่อ)

กลุ่มที่ได้รับผลกระทบ	รายละเอียดผู้ให้ความเห็น	ผลกระทบด้านสิ่งแวดล้อมที่ได้รับในปัจจุบัน	ข้อห่วงกังวล	ข้อเสนอแนะเพิ่มเติม
15. บ้านเลขที่ 52/40 	<p>■■■■■</p> <p>สถานภาพผู้ให้ความเห็น : คู่สมรส ของหัวหน้าครอบครัว</p> <p>เพศ : หญิง</p> <p>อายุ : 50 ปี</p>	<ul style="list-style-type: none"> <li>- ฝุ่นละอองจากการก่อสร้าง</li> <li>- เสียงดังรบกวน</li> </ul>	<p><b>1. ระยะก่อสร้าง</b></p> <ul style="list-style-type: none"> <li>- ฝุ่นละอองจากการก่อสร้าง</li> <li>- เสียงดังรบกวน</li> <li>- การจราจรติดขัด</li> </ul> <p><b>2. ระยะดำเนินการ</b></p> <ul style="list-style-type: none"> <li>- การจราจรติดขัด</li> </ul>	- ไม่มีข้อเสนอแนะเพิ่มเติม
16. บ้านเลขที่ 52/39 	<p>■■■■■</p> <p>สถานภาพผู้ให้ความเห็น : คู่สมรส ของหัวหน้าครอบครัว</p> <p>เพศ : หญิง</p> <p>อายุ : 24 ปี</p>	<ul style="list-style-type: none"> <li>- ฝุ่นละอองจากการก่อสร้าง</li> <li>- เสียงดังรบกวน</li> </ul>	<p><b>1. ระยะก่อสร้าง</b></p> <ul style="list-style-type: none"> <li>- ฝุ่นละอองจากการก่อสร้าง</li> <li>- เสียงดังรบกวน</li> <li>- การจราจรติดขัด</li> </ul> <p><b>2. ระยะดำเนินการ</b></p> <ul style="list-style-type: none"> <li>- ไม่มีข้อห่วงกังวล</li> </ul>	- ไม่มีข้อเสนอแนะเพิ่มเติม
17. บ้านเลขที่ 50/2 	<p>■■■■■</p> <p>สถานภาพผู้ให้ความเห็น : คู่สมรส ของหัวหน้าครอบครัว</p> <p>เพศ : หญิง</p> <p>อายุ : 23 ปี</p>	ปัจจุบันไม่ได้รับผลกระทบทางด้านสิ่งแวดล้อมแต่อย่างใด	<p><b>1. ระยะก่อสร้าง</b></p> <ul style="list-style-type: none"> <li>- ฝุ่นละอองจากการก่อสร้าง</li> <li>- เสียงดังรบกวน</li> <li>- ความสั่นสะเทือนจากการก่อสร้าง</li> <li>- รถบรรทุก</li> </ul> <p><b>2. ระยะดำเนินการ</b></p> <ul style="list-style-type: none"> <li>- ไม่มีข้อห่วงกังวล</li> </ul>	- ไม่มีข้อเสนอแนะเพิ่มเติม
18. บ้านเลขที่ 50/3 	<p>■■■■■</p> <p>สถานภาพผู้ให้ความเห็น : คู่สมรส ของหัวหน้าครอบครัว</p> <p>เพศ : หญิง</p> <p>อายุ : 32 ปี</p>	<ul style="list-style-type: none"> <li>- ฝุ่นละอองจากการก่อสร้าง</li> <li>- การจราจรติดขัด</li> <li>- ที่จอดรถไม่เพียงพอ</li> </ul>	<p><b>1. ระยะก่อสร้าง</b></p> <ul style="list-style-type: none"> <li>- การจราจรติดขัด</li> </ul> <p><b>2. ระยะดำเนินการ</b></p> <ul style="list-style-type: none"> <li>- ไม่มีข้อห่วงกังวล</li> </ul>	- ไม่มีข้อเสนอแนะเพิ่มเติม

ตารางที่ 3-33 ตารางสรุปข้อมูลแบบสอบถามของกลุ่มครัวเรือนในระยะ 100 เมตร จำนวน 22 ครัวเรือน (ต่อ)



กลุ่มที่ได้รับผลกระทบ	รายละเอียดผู้ให้ความเห็น	ผลกระทบด้านสิ่งแวดล้อมที่ได้รับในปัจจุบัน	ข้อห่วงกังวล	ข้อเสนอแนะเพิ่มเติม
19. บ้านเลขที่ 50/5  ไม่ประสงค์ให้บันทึกภาพ	 สถานภาพผู้ให้ความเห็น : คู่สมรส ของหัวหน้าครอบครัว เพศ : หญิง อายุ : 41 ปี	ปัจจุบันไม่ได้รับผลกระทบทางด้านสิ่งแวดล้อมแต่อย่างใด	1.ระยะก่อสร้าง - ไม่มีข้อห่วงกังวล 2. ระยะดำเนินการ - ไม่มีข้อห่วงกังวล	- ไม่มีข้อเสนอแนะเพิ่มเติม
20. บ้านเลขที่ 50/7 	 สถานภาพผู้ให้ความเห็น : คู่สมรส ของหัวหน้าครอบครัว เพศ : หญิง อายุ : 36 ปี	ปัจจุบันไม่ได้รับผลกระทบทางด้านสิ่งแวดล้อมแต่อย่างใด	1. ระยะก่อสร้าง - เสียงดังรบกวน 2. ระยะดำเนินการ - ไม่มีข้อห่วงกังวล	- ไม่มีข้อเสนอแนะเพิ่มเติม
21. บ้านเลขที่ 58/62  ไม่ประสงค์ให้บันทึกภาพ	 สถานภาพผู้ให้ความเห็น : บุตรของ หัวหน้าครอบครัว เพศ : ชาย อายุ : 30 ปี	ปัจจุบันไม่ได้รับผลกระทบทางด้านสิ่งแวดล้อมแต่อย่างใด	1. ระยะก่อสร้าง - ฝุ่นละอองจากการก่อสร้าง - เสียงดังรบกวน - การจราจรติดขัด 2. ระยะดำเนินการ - ไม่มีข้อห่วงกังวล	- ไม่มีข้อเสนอแนะเพิ่มเติม
22. บ้านเลขที่ 58/63 	 สถานภาพผู้ให้ความเห็น คู่สมรสของ หัวหน้าครอบครัว เพศ : หญิง อายุ : 32 ปี	ปัจจุบันไม่ได้รับผลกระทบทางด้านสิ่งแวดล้อมแต่อย่างใด	1. ระยะก่อสร้าง - ฝุ่นละอองจากการก่อสร้าง - เสียงดังรบกวน - การจราจรติดขัด 2. ระยะดำเนินการ - ไม่มีข้อห่วงกังวล	- ไม่มีข้อเสนอแนะเพิ่มเติม

ตารางที่ 3-34 ตารางสรุปข้อมูลแบบสอบถามของกลุ่มสถานประกอบการในระยะ 100 เมตร จำนวน 3 แห่ง

กลุ่มที่ได้รับผลกระทบ	รายละเอียดผู้ให้ความเห็น	ผลกระทบด้านสิ่งแวดล้อมที่ได้รับในปัจจุบัน	ข้อห่วงกังวล	ข้อเสนอแนะเพิ่มเติม
<p>1. [REDACTED]</p> <ul style="list-style-type: none"> <li>■ จำนวนห้องพัก 69 ห้อง</li> <li>■ จำนวนพนักงาน 30 คน</li> </ul> <p>ไม่ประสงค์ให้บันทึกภาพ</p>	<p>ไม่ประสงค์ระบุชื่อ</p> <p>ตำแหน่งผู้ให้ความเห็น : พนักงาน (ได้รับมอบหมายจากเจ้าของกิจการให้เป็นตัวแทนในการตอบแบบสอบถาม)</p> <p>เพศ : หญิง</p> <p>อายุ : 37 ปี</p>	<ul style="list-style-type: none"> <li>- ปัญหาฝุ่นละออง/มลพิษ</li> <li>- ปัญหาการจัดเก็บขยะ</li> <li>- ปัญหาการถูกบดบังทิศทางลมและแสงแดด</li> </ul>	<p><b>1. ระยะก่อสร้าง</b></p> <ul style="list-style-type: none"> <li>- ฝุ่นละอองจากการก่อสร้าง</li> <li>- เสียงดังรบกวน</li> <li>- ความสั่นสะเทือนจากการก่อสร้าง</li> <li>- การจราจรติดขัด</li> <li>- ความหนาแน่นของจำนวนคนที่มากเกินไป</li> <li>- ความเสี่ยงจากเครื่องจักรกลขนาดใหญ่ในการก่อสร้าง</li> </ul> <p><b>2. ระยะดำเนินการ</b></p> <ul style="list-style-type: none"> <li>- การจราจรติดขัด</li> <li>- การก่อกองน้ำเสีย</li> <li>- การป้องกันน้ำท่วม</li> <li>- การจัดการขยะมูลฝอย</li> <li>- มิจนอาชีพ</li> <li>- พื้นที่จอดรถ</li> </ul>	<ul style="list-style-type: none"> <li>- ไม่มีข้อเสนอแนะเพิ่มเติม</li> </ul>



ตารางที่ 3-34 ตารางสรุปข้อมูลแบบสอบถามของกลุ่มสถานประกอบการในระยะ 100 เมตร จำนวน 3 แห่ง (ต่อ)

กลุ่มที่ได้รับผลกระทบ	รายละเอียดผู้ให้ความเห็น	ผลกระทบด้านสิ่งแวดล้อมที่ได้รับในปัจจุบัน	ข้อห่วงกังวล	ข้อเสนอแนะเพิ่มเติม
<p>2. [REDACTED]</p> <ul style="list-style-type: none"> <li>■ จำนวนห้องพัก 62 ห้อง</li> <li>■ จำนวนพนักงาน 7 คน</li> </ul> 	<p>[REDACTED]</p> <p>ตำแหน่งผู้ให้ความเห็น : พนักงาน (ได้รับมอบหมายจากเจ้าของกิจการให้เป็นตัวแทนในการตอบแบบสอบถาม)</p> <p>เพศ : หญิง</p> <p>อายุ : 35 ปี</p>	<ul style="list-style-type: none"> <li>- ฝุ่นละอองจากการก่อสร้าง</li> <li>- เสียงดังรบกวน</li> </ul>	<p>1. ระยะก่อสร้าง</p> <ul style="list-style-type: none"> <li>- ฝุ่นละอองจากการก่อสร้าง</li> <li>- เสียงดังรบกวน</li> <li>- ความสั่นสะเทือนจากการก่อสร้าง</li> </ul> <p>2. ระยะดำเนินการ</p> <ul style="list-style-type: none"> <li>- ไม่มีข้อห่วงกังวล</li> </ul>	<ul style="list-style-type: none"> <li>- ไม่มีข้อเสนอแนะเพิ่มเติม</li> </ul>
<p>3. [REDACTED]</p> <ul style="list-style-type: none"> <li>■ จำนวนห้องพัก 12 ห้อง</li> <li>■ จำนวนพนักงาน 2 คน</li> </ul> 	<p>[REDACTED]</p> <p>ตำแหน่งผู้ให้ความเห็น : เจ้าของกิจการ</p> <p>เพศ : หญิง</p> <p>อายุ : 32 ปี</p>	<ul style="list-style-type: none"> <li>- ฝุ่นละอองจากการก่อสร้าง</li> <li>- เสียงดังรบกวน</li> <li>- สั่นสะเทือนจากรถบรรทุก</li> </ul>	<p>1. ระยะก่อสร้าง</p> <ul style="list-style-type: none"> <li>- ฝุ่นละอองจากการก่อสร้าง</li> <li>- เสียงดังรบกวน</li> <li>- ถนนชำรุด</li> </ul> <p>2. ระยะดำเนินการ</p> <ul style="list-style-type: none"> <li>- ไม่มีข้อห่วงกังวล</li> </ul>	<ul style="list-style-type: none"> <li>- ไม่มีข้อเสนอแนะเพิ่มเติม</li> </ul>

**3.2) ผลการสำรวจความคิดเห็นของกลุ่มที่ได้รับผลกระทบรอง** ในระยะก่อสร้างและระยะดำเนินการโครงการ มีรายละเอียดดังนี้

**3.2.1) กลุ่มครัวเรือนในระยะมากกว่า 100-500 เมตร** บริษัทที่ปรึกษาทำการสำรวจได้ 129 ครัวเรือน ผลการสำรวจความคิดเห็น มีรายละเอียดดังต่อไปนี้

**(1) ข้อมูลทั่วไปของผู้ให้ความเห็น (สอบถามผู้ที่มีอายุตั้งแต่ 20 ปี ขึ้นไป)**

**3.2.1)กลุ่มครัวเรือนในระยะมากกว่า100-500 เมตร** บริษัทที่ปรึกษาทำการสำรวจได้ 129 ครัวเรือน ผลการสำรวจความคิดเห็น มีรายละเอียดดังต่อไปนี้

- **ข้อมูลทั่วไปของผู้ให้สัมภาษณ์ (สอบถามผู้ที่มีอายุตั้งแต่ 20 ปี ขึ้นไป)**

จากการสอบถามความคิดเห็นกลุ่มครัวเรือนที่อยู่ใกล้โครงการในระยะมากกว่า 100-500 เมตร มี 129 ครัวเรือน พบว่ากลุ่มครัวเรือนส่วนใหญ่เป็นเพศหญิง ร้อยละ 68.22 เป็นเพศชาย ร้อยละ 31.78 ส่วนใหญ่มีอายุในช่วง 31-40 ปี ร้อยละ 35.66 รองลงมาคือมีอายุในช่วง 51-60 ปี ร้อยละ 22.48 สถานภาพในครัวเรือนส่วนใหญ่เป็นคู่สมรสหัวหน้าครัวเรือน ร้อยละ 68.22 รองลงมาเป็นหัวหน้าครัวเรือน ร้อยละ 31.01 ส่วนใหญ่จบการศึกษาระดับอาชีวศึกษา/อนุปริญญาตรี ร้อยละ 37.21 รองลงมาจบการศึกษาระดับมัธยมศึกษา ร้อยละ 28.68

- **โครงสร้างของครัวเรือน**

จากการสอบถามความคิดเห็นกลุ่มครัวเรือนที่อยู่ใกล้โครงการในระยะมากกว่า 100-500 เมตร ลักษณะบ้านพักอาศัยส่วนใหญ่เป็นบ้านแถวหรืออาคารพาณิชย์ ร้อยละ 51.94 รองลงมาเป็นบ้านเดี่ยว ร้อยละ 39.53 กรรมสิทธิ์ที่พำนักอาศัยส่วนใหญ่เช่าผู้อื่น ร้อยละ 44.19 รองลงมาเป็นของตนเอง ร้อยละ 30.23 ส่วนใหญ่อาศัยอยู่ในชุมชน 1-5 ปี ร้อยละ 44.19 รองลงมาอาศัยอยู่ในชุมชน 31 ปีขึ้นไป ร้อยละ 27.91

- **โครงสร้างทางเศรษฐกิจ สังคมของครัวเรือน**

จากการสอบถามความคิดเห็นกลุ่มครัวเรือนที่อยู่ใกล้โครงการในระยะมากกว่า 100-500 เมตร ส่วนใหญ่ประกอบอาชีพพนักงานบริษัท/ลูกจ้าง ร้อยละ 46.51 รองลงมาประกอบอาชีพพ่อบ้าน/แม่บ้าน ร้อยละ 13.95

- **ข้อมูลด้านสาธารณูปโภค สุขภาพอนามัย และสิ่งแวดล้อม**

จากการสอบถามความคิดเห็นกลุ่มครัวเรือนที่อยู่ใกล้โครงการในระยะมากกว่า 100-500 เมตร พบว่ากลุ่มครัวเรือนทั้งหมดใช้น้ำขวด/น้ำบรรจุถัง เป็นแหล่งน้ำดื่มหลัก การใช้น้ำกลุ่มครัวเรือนส่วนใหญ่ใช้น้ำบ่อ เป็นแหล่งน้ำใช้หลัก ร้อยละ 51.94 รองลงมาใช้น้ำประปา เป็นแหล่งน้ำใช้หลัก ร้อยละ 48.06 การกำจัดขยะมูลฝอยทั้งหมดให้เทศบาลตำบลราไวย์เข้ามาทำการเก็บขนขยะมูลฝอยและรับไปกำจัด ส่วนการจัดการกับสิ่งปฏิกูลกลุ่มครัวเรือนทั้งหมดให้เทศบาลตำบลราไวย์เข้ามาทำการสูบไปกำจัด การระบายน้ำฝนกลุ่มครัวเรือนทั้งหมดปล่อยลงสู่คู/ราง/ท่อระบายน้ำสาธารณะ การบำบัดน้ำเสียส่วนใหญ่ใช้บ่อเกรอะกักเก็บเมื่อเต็มเทศบาลตำบลราไวย์มาสูบ ร้อยละ 99.22 ใช้บ่อเกรอะบำบัดก่อน แล้วปล่อยให้ซึมลงดินโดยใช้บ่อซึม ร้อยละ 0.78 กลุ่มครัวเรือนทั้งหมดใช้ไฟฟ้าจากการไฟฟ้าส่วนภูมิภาค

- **ข้อมูลด้านสุขภาพของกลุ่มครัวเรือน**

ในรอบปีที่ผ่านมากลุ่มครัวเรือนทั้งหมดเคยเจ็บป่วย ส่วนใหญ่ป่วยเป็นโรคหวัด/โรคทางเดินหายใจ ร้อยละ 36.34 รองลงมาป่วยเป็นโรคเกี่ยวกับหู/ตา/ฟัน/กระดูก ร้อยละ 36.06

- ผลกระทบด้านสิ่งแวดล้อมที่ได้รับในปัจจุบัน

ปัญหาดินถล่ม/ดินสไลด์ จากการสัมภาษณ์กลุ่มครัวเรือนที่อยู่ใกล้โครงการ พบว่า กลุ่มครัวเรือนทั้งหมดไม่ได้รับผลกระทบด้านดินถล่ม/ดินสไลด์

ปัญหาฝุ่นละออง/มลพิษทางอากาศ จากการสัมภาษณ์กลุ่มครัวเรือนที่อยู่ใกล้โครงการ พบว่า กลุ่มครัวเรือนส่วนใหญ่ไม่ได้รับผลกระทบด้านฝุ่นละออง/มลพิษทางอากาศ ร้อยละ 98.45 ได้รับผลกระทบด้านฝุ่นละออง/มลพิษทางอากาศ ร้อยละ 1.55 โดยสาเหตุที่สำคัญเกิดจากฝุ่นที่มาจากการก่อสร้างต่างๆ ระดับความรุนแรงของผลกระทบด้านฝุ่นละออง/มลพิษทางอากาศ อยู่ในระดับมาก

ปัญหาเสียงดังรบกวน จากการสัมภาษณ์กลุ่มครัวเรือนที่อยู่ใกล้โครงการ พบว่า กลุ่มครัวเรือนส่วนใหญ่ไม่ได้รับผลกระทบด้านเสียงดัง ร้อยละ 98.45 ได้รับผลกระทบด้านเสียงดัง ร้อยละ 1.55 โดยสาเหตุที่สำคัญเกิดจากการก่อสร้างต่างๆ ระดับความรุนแรงของผลกระทบด้านเสียงดัง อยู่ในระดับมาก

ปัญหาแรงสั่นสะเทือนจากการก่อสร้าง จากการสัมภาษณ์กลุ่มครัวเรือนที่อยู่ใกล้โครงการ พบว่า กลุ่มครัวเรือนทั้งหมดไม่ได้รับผลกระทบด้านแรงสั่นสะเทือนจากการก่อสร้าง

ปัญหาการขาดแคลนน้ำใช้ จากการสัมภาษณ์กลุ่มครัวเรือนที่อยู่ใกล้โครงการ พบว่า กลุ่มครัวเรือนทั้งหมดไม่ได้รับผลกระทบด้านขาดแคลนน้ำใช้

ปัญหาน้ำเสีย จากการสัมภาษณ์กลุ่มครัวเรือนที่อยู่ใกล้โครงการ พบว่า กลุ่มครัวเรือนทั้งหมดไม่ได้รับผลกระทบด้านน้ำเสีย

ปัญหาการระบายน้ำไม่ทัน/น้ำท่วมขัง จากการสัมภาษณ์กลุ่มครัวเรือนที่อยู่ใกล้โครงการ พบว่า กลุ่มครัวเรือนทั้งหมดไม่ได้รับผลกระทบด้านการระบายน้ำไม่ทัน/น้ำท่วมขัง

ปัญหาการจัดเก็บขยะ จากการสัมภาษณ์กลุ่มครัวเรือนที่อยู่ใกล้โครงการ พบว่า กลุ่มครัวเรือนทั้งหมดไม่ได้รับผลกระทบด้านการจัดเก็บขยะ

ปัญหาไฟฟ้าดับบ่อย/ไฟตก จากการสัมภาษณ์กลุ่มครัวเรือนที่อยู่ใกล้โครงการ พบว่า กลุ่มครัวเรือนทั้งหมดไม่ได้รับผลกระทบด้านไฟฟ้าดับบ่อย/ไฟตก

ปัญหาการจราจรติดขัด จากการสัมภาษณ์กลุ่มครัวเรือนที่อยู่ใกล้โครงการ พบว่า กลุ่มครัวเรือนทั้งหมดไม่ได้รับผลกระทบด้านการจราจรติดขัด

ปัญหาด้านความปลอดภัยในชีวิตและทรัพย์สิน จากการสัมภาษณ์กลุ่มครัวเรือนที่อยู่ใกล้โครงการ พบว่า กลุ่มครัวเรือนทั้งหมดไม่ได้รับผลกระทบด้านความปลอดภัยในชีวิตและทรัพย์สิน

ปัญหาถูกบดบังทัศนียภาพ จากการสัมภาษณ์กลุ่มครัวเรือนที่อยู่ใกล้โครงการ พบว่า กลุ่มครัวเรือนทั้งหมดไม่ได้รับผลกระทบด้านถูกบดบังทัศนียภาพ

ปัญหาถูกบดบังทิศทางลม และแสงแดด จากการสัมภาษณ์กลุ่มครัวเรือนที่อยู่ใกล้โครงการ พบว่า กลุ่มครัวเรือนทั้งหมดไม่ได้รับผลกระทบด้านถูกบดบังทิศทางลม และแสงแดด

- ความคิดเห็นของกลุ่มครัวเรือนที่มีต่อโครงการ

จากการสอบถามความคิดเห็นกลุ่มครัวเรือนอยู่ใกล้โครงการในระยะมากกว่า 100-500 เมตร ส่วนใหญ่เห็นว่าการก่อสร้างโครงการส่งผลดีกับชุมชนโดยเห็นว่าเศรษฐกิจดีขึ้น ร้อยละ 50.20 รองลงมา การสาธารณสุข/โรค/อุปโภคบริโภคขึ้น ร้อยละ 49.80 สำหรับผลเสียที่จะเกิดขึ้นจากการก่อสร้างโครงการส่วนใหญ่คิดว่าปัญหาการจราจรติดขัด ร้อยละ 34.75 รองลงมาปัญหาฝุ่นละออง ร้อยละ 33.62 สำหรับการกำหนดขอบเขตพื้นที่ศึกษาในการประเมินผลกระทบสิ่งแวดล้อมของโครงการใน ระยะ 1 กิโลเมตรรอบพื้นที่โครงการกลุ่มครัวเรือนทั้งหมดคิดว่าเพียงพอ ส่วนการกำหนดหัวข้อการศึกษา และจัดทำรายงานฯ ตามแนวการจัดทำรายงานด้านอาคารฯ ของ สม. กลุ่มครัวเรือนทั้งหมดคิดว่าเพียงพอเช่นกัน

- **ข้อห่วงกังวลของกลุ่มครัวเรือนช่วงที่กำลังก่อสร้างโครงการ**

ผลการสำรวจความคิดเห็นต่อข้อห่วงกังวลของกลุ่มครัวเรือนช่วงที่กำลังก่อสร้างโครงการ พบว่า กลุ่มครัวเรือนส่วนใหญ่มีข้อห่วงกังวล ร้อยละ 97.67 ไม่มีข้อห่วงกังวล ร้อยละ 2.33 โดยมีข้อห่วงกังวล ด้านฝุ่นละอองเสียงดังรบกวน, แรงสั่นสะเทือนจากการตอกเสาเข็ม, การจราจรติดขัด และเศษวัสดุตกหล่นมีข้อห่วงกังวลอยู่ในระดับมาก

- **ข้อห่วงกังวลของกลุ่มครัวเรือนช่วงที่โครงการเปิดการดำเนินการ**

ผลการสำรวจความคิดเห็นต่อข้อห่วงกังวลของกลุ่มครัวเรือนช่วงที่โครงการเปิดการดำเนินการ พบว่ากลุ่มครัวเรือนส่วนใหญ่มีข้อห่วงกังวล ร้อยละ 97.67 ไม่มีข้อห่วงกังวล ร้อยละ 2.33 โดยมีข้อห่วงกังวลด้านการจราจร,การจัดการน้ำเสีย, การป้องกันน้ำท่วม และการจัดการขยะมีข้อห่วงกังวลอยู่ในระดับมาก

- **ข้อเสนอแนะ**

จากการสอบถามความคิดเห็นกลุ่มครัวเรือนที่อยู่ใกล้โครงการในระยะมากกว่า 100-500 เมตร กลุ่มครัวเรือนมีข้อเสนอแนะกับโครงการเรื่องดูแลและทำงานร่วมกันประชาชนด้วยความเข้าใจหากประชาชนได้รับผลกระทบ และรถบรรทุกควรเข้า-ออกหน้าโครงการ

**3.2.2) กลุ่มสถานประกอบการในระยะมากกว่า 100-500 เมตร** บริษัทที่ปรึกษาทำการสำรวจได้ 10 ตัวอย่าง ผลการสำรวจความคิดเห็น มีรายละเอียดดังต่อไปนี้

- **ข้อมูลทั่วไปของผู้ให้สัมภาษณ์ (สอบถามผู้ที่มีอายุตั้งแต่ 20 ปี ขึ้นไป)**

จากการสัมภาษณ์กลุ่มสถานประกอบการในระยะมากกว่า 100-500 เมตร มี 10 ตัวอย่าง พบว่า ผู้ตอบแบบสอบถามเป็นเพศหญิง และเป็นเพศชาย จำนวน 5 รายเท่ากัน ส่วนใหญ่มีอายุในช่วง 31-40 ปี จำนวน 5 ราย รองลงมา มีอายุในช่วง 20-30 ปี จำนวน 3 ราย ทั้งหมดจบการศึกษาระดับปริญญาตรี สถานภาพส่วนใหญ่เป็นพนักงานของสถานประกอบการ และเป็นเจ้าของกิจการ จำนวน 5 รายเท่ากัน กรณีโรงแรม/อพาร์ทเมนต์/คอนโด ส่วนใหญ่มีจำนวนห้องพักจำนวน 1-20 ห้อง จำนวน 7 ราย รองลงมา มีจำนวนห้องพักมากกว่า 101 ห้อง จำนวน 2 ราย ทั้งหมดมีพนักงานจำนวน 1-20 คน

- **โครงสร้างของสถานประกอบการ**

สถานประกอบการที่ตอบแบบสอบถามเป็นโรงแรม จำนวน 6 ราย รองลงมาเป็นอพาร์ทเมนต์ จำนวน 2 ราย กรรมสิทธิ์ของอาคารส่วนใหญ่ไม่ระบุ จำนวน 5 ราย รองลงมาเป็นของตนเอง จำนวน 3 ราย ส่วนใหญ่เปิดทำการมาแล้วระยะเวลา 1-5 ปี, 6-10 ปี และ 11-20 ปี จำนวน 3 รายเท่ากัน

- **ข้อมูลด้านสาธารณูปโภค สุขภาพอนามัย และสิ่งแวดล้อม**

จากการสัมภาษณ์กลุ่มสถานประกอบการในระยะมากกว่า 100-500 เมตร พบว่าสถานประกอบการส่วนใหญ่ใช้น้ำซื้อบรรจุขวด/บรรจุถัง เป็นแหล่งน้ำดื่มหลัก จำนวน 9 ราย ใช้น้ำประปากรอง เป็นแหล่งน้ำดื่มหลัก จำนวน 1 ราย ใช้น้ำส่วนใหญ่ใช้น้ำประปา เป็นแหล่งน้ำใช้หลัก จำนวน 6 ราย รองลงมา ใช้น้ำบ่อ เป็นแหล่งน้ำใช้หลัก จำนวน 3 ราย ทั้งหมดใช้ไฟฟ้าจากการไฟฟ้าส่วนภูมิภาค กำจัดขยะมูลฝอยทั้งหมดให้เทศบาลตำบลวิชิตเข้ามาทำการเก็บขนไปกำจัด ส่วนการจัดการกับสิ่งปฏิกูลส่วนใหญ่ให้เทศบาลตำบลวิชิตไปกำจัด จำนวน 8 ราย จ้างเอกชนมาสูบ จำนวน 2 ราย การระบายน้ำฝนส่วนใหญ่จะปล่อยลงสู่ราง/ท่อระบายน้ำสาธารณะ จำนวน 8 ราย ปล่อยซึมลงดิน จำนวน 2 ราย โดยน้ำเสียจากห้องส้วมส่วนใหญ่ใช้บ่อเกรอะกักเก็บเมื่อเต็มเทศบาลตำบลวิชิตมาสูบ จำนวน 9 ราย ใช้บ่อเกรอะบำบัดก่อน แล้วปล่อยให้ซึมลงดินโดยใช้บ่อซึม จำนวน 1 ราย

- ผลกระทบด้านสิ่งแวดล้อมที่ได้รับในปัจจุบัน

ปัญหาดินถล่ม/ดินสไลด์ จากการสัมภาษณ์กลุ่มครัวเรือนที่อยู่ใกล้โครงการ พบว่า สถานประกอบการทั้งหมดไม่ได้รับผลกระทบด้านดินถล่ม/ดินสไลด์

ปัญหาฝุ่นละออง/มลพิษทางอากาศ จากการสัมภาษณ์สถานประกอบการที่อยู่ใกล้โครงการ พบว่า สถานประกอบการส่วนใหญ่ไม่ได้รับผลกระทบด้านฝุ่นละออง/มลพิษทางอากาศ จำนวน 8 ราย ได้รับผลกระทบด้านฝุ่นละออง/มลพิษทางอากาศ จำนวน 2 ราย โดยสาเหตุที่สำคัญเกิดจากการก่อสร้างต่างๆ ระดับความรุนแรงของผลกระทบด้านฝุ่นละออง/มลพิษทางอากาศ อยู่ในระดับมาก

ปัญหาเสียงดังรบกวน จากการสัมภาษณ์สถานประกอบการที่อยู่ใกล้โครงการ พบว่า สถานประกอบการส่วนใหญ่ไม่ได้รับผลกระทบด้านเสียงดัง จำนวน 8 ราย ได้รับผลกระทบด้านเสียงดัง จำนวน 2 ราย โดยสาเหตุที่สำคัญเกิดจากการก่อสร้างต่างๆ ระดับความรุนแรงของผลกระทบด้านเสียงดัง อยู่ในระดับมาก

ปัญหาแรงสั่นสะเทือนจากการก่อสร้าง จากการสัมภาษณ์สถานประกอบการที่อยู่ใกล้โครงการ พบว่า สถานประกอบการส่วนใหญ่ไม่ได้รับผลกระทบด้านแรงสั่นสะเทือนจากการก่อสร้าง จำนวน 9 ราย ได้รับผลกระทบด้านแรงสั่นสะเทือนจากการก่อสร้าง จำนวน 1 ราย โดยสาเหตุที่สำคัญเกิดจากการก่อสร้างต่างๆ ระดับความรุนแรงของผลกระทบด้านแรงสั่นสะเทือนจากการก่อสร้าง อยู่ในระดับมาก

ปัญหาการขาดแคลนน้ำใช้ จากการสัมภาษณ์สถานประกอบการที่อยู่ใกล้โครงการ พบว่า สถานประกอบการทั้งหมดไม่ได้รับผลกระทบด้านขาดแคลนน้ำใช้

ปัญหาน้ำเสีย จากการสัมภาษณ์สถานประกอบการที่อยู่ใกล้โครงการ พบว่า สถานประกอบการทั้งหมดไม่ได้รับผลกระทบด้านน้ำเสีย

ปัญหาการระบายน้ำไม่ทัน/น้ำท่วมขัง จากการสัมภาษณ์กลุ่มครัวเรือนที่อยู่ใกล้โครงการ พบว่า กลุ่มครัวเรือนทั้งหมดไม่ได้รับผลกระทบด้านการระบายน้ำไม่ทัน/น้ำท่วมขัง

ปัญหาการจัดเก็บขยะ จากการสัมภาษณ์สถานประกอบการที่อยู่ใกล้โครงการ พบว่า สถานประกอบการทั้งหมดไม่ได้รับผลกระทบด้านการจัดเก็บขยะ

ปัญหาไฟฟ้าดับบ่อย/ไฟตก จากการสัมภาษณ์กลุ่มครัวเรือนที่อยู่ใกล้โครงการ พบว่า กลุ่มครัวเรือนทั้งหมดไม่ได้รับผลกระทบด้านไฟฟ้าดับบ่อย/ไฟตก

ปัญหาการจราจรติดขัด จากการสัมภาษณ์กลุ่มครัวเรือนที่อยู่ใกล้โครงการ พบว่า กลุ่มครัวเรือนทั้งหมดไม่ได้รับผลกระทบด้านการจราจรติดขัด

ปัญหาด้านความปลอดภัยในชีวิตและทรัพย์สิน จากการสัมภาษณ์สถานประกอบการที่อยู่ใกล้โครงการ พบว่า สถานประกอบการทั้งหมดไม่ได้รับผลกระทบด้านความปลอดภัยในชีวิตและทรัพย์สิน

ปัญหาถูกบดบังทัศนียภาพ จากการสัมภาษณ์สถานประกอบการที่อยู่ใกล้โครงการ พบว่า สถานประกอบการทั้งหมดไม่ได้รับผลกระทบด้านถูกบดบังทัศนียภาพ

ปัญหาถูกบดบังทิศทางลม และแสงแดด จากการสัมภาษณ์สถานประกอบการที่อยู่ใกล้โครงการ พบว่า สถานประกอบการทั้งหมดไม่ได้รับผลกระทบด้านถูกบดบังทิศทางลม และแสงแดด

- **ความคิดเห็นของประชาชนที่มีต่อโครงการ**

กลุ่มสถานประกอบการในระยะมากกว่า 100-500 เมตร ส่วนใหญ่เห็นว่าการก่อสร้างโครงการส่งผลดีกับชุมชนโดยเห็นว่าเศรษฐกิจดีขึ้น จำนวน 9 ราย รองลงมาการสาธารณสุข/อุปโภค/บริโภคดีขึ้น จำนวน 8 ราย สำหรับผลเสียที่จะเกิดขึ้นจากการก่อสร้างโครงการทั้งหมดคิดว่าปัญหาเสียงดังรบกวน และการจราจรติดขัด รองลงมาปัญหามลพิษฝุ่นละออง จำนวน 9 ราย สำหรับการกำหนดขอบเขตพื้นที่ศึกษาในการประเมินผลกระทบสิ่งแวดล้อมของโครงการในระยะ 1 กิโลเมตร รอบพื้นที่โครงการ สถานประกอบการทั้งหมดคิดว่าเพียงพอ ส่วนการกำหนดหัวข้อการศึกษา และจัดทำรายงานฯ ตามแนวการจัดทำรายงานด้านอาคารฯ ของ สผ. สถานประกอบการทั้งหมดคิดว่าเพียงพอเช่นกัน

- **ข้อห่วงกังวลของกลุ่มสถานประกอบการในระยะมากกว่า 100-500 เมตร ช่วงที่กำลังก่อสร้างโครงการ**

ผลการสำรวจความคิดเห็นต่อข้อห่วงกังวลของกลุ่มสถานประกอบการในระยะมากกว่า 100-500 เมตร ช่วงที่กำลังก่อสร้างโครงการ พบว่าสถานประกอบการทั้งหมดมีข้อห่วงกังวล โดยมีข้อกังวลด้านปัญหามลพิษฝุ่นละออง, เสียงดังรบกวน, แรงสั่นสะเทือนจากการตอกเสาเข็ม และการจราจรติดขัดมีข้อห่วงกังวลอยู่ในระดับมาก

- **ข้อห่วงกังวลของกลุ่มสถานประกอบการในระยะมากกว่า 100-500 เมตร ช่วงที่โครงการเปิดการดำเนินการ**

ผลการสำรวจความคิดเห็นต่อข้อห่วงกังวลของกลุ่มสถานประกอบการในระยะมากกว่า 100-500 เมตร ช่วงที่โครงการเปิดการดำเนินการ พบว่าสถานประกอบการทั้งหมดมีข้อห่วงกังวล โดยมีข้อห่วงกังวลด้านการจราจรติดขัด, การจัดการน้ำเสีย, น้ำใช้ไม่เพียงพอ และการจัดการขยะมีข้อห่วงกังวลอยู่ในระดับมาก

- **ข้อเสนอแนะ**

จากการสัมภาษณ์สถานประกอบการที่อยู่ใกล้โครงการในระยะมากกว่า 100-500 เมตร สถานประกอบการมีข้อเสนอแนะต่อโครงการเรื่องไม่ควรจอดรถข้างทางเพราะกีดขวางการจราจร และจัดให้มีคนงานโบกรถตรงทางเข้า-ออก



### 3.2.3) กลุ่มครัวเรือนในระยะมากกว่า 500-1,000 เมตร บริษัทที่ปรึกษาทำการสำรวจได้

81. ครัวเรือน ผลการสำรวจความคิดเห็น มีรายละเอียดดังต่อไปนี้

- ข้อมูลทั่วไปของผู้ให้สัมภาษณ์ (สอบถามผู้ที่มีอายุตั้งแต่ 20 ปี ขึ้นไป)

จากการสอบถามความคิดเห็นกลุ่มครัวเรือนที่อยู่ใกล้โครงการในระยะมากกว่า 500-1,000 เมตร มี 81 ครัวเรือน พบว่ากลุ่มครัวเรือนส่วนใหญ่เป็นเพศหญิง ร้อยละ 56.84 เป็นเพศชาย ร้อยละ 43.16 ส่วนใหญ่มีอายุในช่วง 31-40 ปี ร้อยละ 30.53 รองลงมาคืออายุในช่วง 51-60 ปี ร้อยละ 28.42 สถานภาพในครัวเรือนส่วนใหญ่เป็นคู่สมรสหัวหน้าครัวเรือน ร้อยละ 56.84 รองลงมาเป็นหัวหน้าครัวเรือน ร้อยละ 43.16 ส่วนใหญ่จบการศึกษาระดับอาชีวศึกษา/อนุปริญญาตรี ร้อยละ 38.95 รองลงมาจบการศึกษาระดับประถมศึกษา ร้อยละ 25.26

- โครงสร้างของครัวเรือน

จากการสอบถามความคิดเห็นกลุ่มครัวเรือนที่อยู่ใกล้โครงการในระยะมากกว่า 500-1,000 เมตร ลักษณะบ้านพักอาศัยส่วนใหญ่เป็นบ้านแถวหรืออาคารพาณิชย์ ร้อยละ 42.11 รองลงมาเป็นบ้านเดี่ยว ร้อยละ 38.95 กรรมสิทธิ์ที่พำนักอาศัยส่วนใหญ่เป็นบ้านของตนเอง ร้อยละ 48.42 รองลงมาเช่าผู้อื่น ร้อยละ 42.11 ส่วนใหญ่อาศัยอยู่ในชุมชน 1-5 ปี ร้อยละ 35.79 รองลงมาอาศัยอยู่ในชุมชนตั้งแต่ 31 ปีขึ้นไป ร้อยละ 31.58

- โครงสร้างทางเศรษฐกิจ สังคมของครัวเรือน

จากการสอบถามความคิดเห็นกลุ่มครัวเรือนที่อยู่ใกล้โครงการในระยะมากกว่า 500-1,000 เมตร ส่วนใหญ่ประกอบอาชีพพนักงานบริษัท/ลูกจ้าง ร้อยละ 36.84 รองลงมาประกอบอาชีพรับจ้างรายวันทั่วไป ร้อยละ 18.95

- ข้อมูลด้านสาธารณูปโภค สุขภาพอนามัย และสิ่งแวดล้อม

จากการสอบถามความคิดเห็นกลุ่มครัวเรือนที่อยู่ใกล้โครงการในระยะมากกว่า 500-1,000 เมตร พบว่ากลุ่มครัวเรือนทั้งหมดใช้น้ำขวด/น้ำบรรจุถัง เป็นแหล่งน้ำดื่มหลัก การใช้น้ำกลุ่มครัวเรือนส่วนใหญ่ใช้น้ำประปา เป็นแหล่งน้ำใช้หลัก ร้อยละ 52.63 รองลงมาใช้น้ำบ่อ เป็นแหล่งน้ำใช้หลัก ร้อยละ 47.37 การกำจัดขยะมูลฝอยทั้งหมดให้เทศบาลตำบลราไวย์เข้ามาทำการเก็บขนขยะมูลฝอยและรับไปกำจัด ส่วนการจัดการกับสิ่งปฏิกูลกลุ่มครัวเรือนทั้งหมดให้เทศบาลตำบลราไวย์เข้ามาทำการสูบไปกำจัด การระบายน้ำฝนกลุ่มครัวเรือนทั้งหมดปล่อยลงสู่คู/ราง/ท่อระบายน้ำสาธารณะ การบำบัดน้ำเสียทั้งหมดใช้บ่อเกรอะกักเก็บเมื่อเต็มเทศบาลตำบลราไวย์มาสูบ กลุ่มครัวเรือนทั้งหมดใช้ไฟฟ้าจากการไฟฟ้าส่วนภูมิภาค

- ข้อมูลด้านสุขภาพของกลุ่มครัวเรือน

ในรอบปีที่ผ่านมากลุ่มครัวเรือนทั้งหมดเคยเจ็บป่วย ส่วนใหญ่ป่วยเป็นโรคหวัด/โรคทางเดินหายใจ และป่วยเป็นโรคเกี่ยวกับหู/ตา/ฟัน/กระดูก ร้อยละ 34.80 เท่ากัน รองลงมาป่วยเป็นโรคเกี่ยวกับระบบเลือดลมต่างๆ ร้อยละ 22.34

- ผลกระทบด้านสิ่งแวดล้อมที่ได้รับในปัจจุบัน

จากการสัมภาษณ์กลุ่มครัวเรือนที่อยู่ใกล้โครงการ พบว่า กลุ่มครัวเรือนทั้งหมดไม่ได้รับผลกระทบด้านดินถล่ม/ดินสไลด์, ผลกระทบด้านฝุ่นละออง/มลพิษทางอากาศ, ผลกระทบด้านเสียงดัง, ผลกระทบด้านแรงสั่นสะเทือนจากการก่อสร้าง, ผลกระทบด้านขาดแคลนน้ำใช้, ผลกระทบด้านน้ำเสีย, ผลกระทบด้านการระบายน้ำไม่ทัน/น้ำท่วมขัง, ผลกระทบด้านการจัดเก็บขยะ, ผลกระทบด้านไฟฟ้าดับบ่อย/ไฟตก, ผลกระทบด้านการจราจรติดขัด, ผลกระทบด้านความปลอดภัยในชีวิตและทรัพย์สิน ผลกระทบด้านถูกบังคับใช้กฎหมาย และผลกระทบด้านถูกบังคับใช้กฎหมาย และแสงแดด

- ความคิดเห็นของกลุ่มครัวเรือนที่มีต่อโครงการ

จากการสอบถามความคิดเห็นกลุ่มครัวเรือนที่อยู่ใกล้โครงการในระยะมากกว่า 500-1,000 เมตร ทั้งหมดเห็นว่าการก่อสร้างโครงการส่งผลดีกับชุมชนโดยเห็นว่าเศรษฐกิจดีขึ้น และการสาธารณสุขโรค/อุปโรคดีขึ้น สำหรับผลเสียที่เกิดขึ้นจากการก่อสร้างโครงการทั้งหมดคิดว่าปัญหาฝุ่นละออง, เสียงดังรบกวน และปัญหาการจราจรติดขัด สำหรับการกำหนดขอบเขตพื้นที่ศึกษาในการประเมินผลกระทบสิ่งแวดล้อมของโครงการใน ระยะ 1 กิโลเมตร รอบพื้นที่โครงการกลุ่มครัวเรือนทั้งหมดคิดว่าเพียงพอ ส่วนการกำหนดหัวข้อการศึกษา และจัดทำรายงานฯ ตามแนวการจัดทำรายงานด้านอาคารฯ ของ สผ. กลุ่มครัวเรือนทั้งหมดคิดว่าเพียงพอเช่นกัน

- ข้อห่วงกังวลของกลุ่มครัวเรือนช่วงที่กำลังก่อสร้างโครงการ

ผลการสำรวจความคิดเห็นต่อข้อห่วงกังวลของกลุ่มครัวเรือนช่วงที่กำลังก่อสร้างโครงการ พบว่า กลุ่มครัวเรือนส่วนใหญ่มีข้อห่วงกังวล ร้อยละ 51.58 ไม่มีข้อห่วงกังวล ร้อยละ 48.42 โดยมีข้อห่วงกังวลด้านฝุ่นละอองเสียงดังรบกวน, แรงสั่นสะเทือนจากการตอกเสาเข็ม และการจราจรติดขัดมีข้อห่วงกังวลอยู่ในระดับมาก

- ข้อห่วงกังวลของกลุ่มครัวเรือนช่วงที่โครงการเปิดการดำเนินการ

ผลการสำรวจความคิดเห็นต่อข้อห่วงกังวลของกลุ่มครัวเรือนช่วงที่โครงการเปิดการดำเนินการ พบว่ากลุ่มครัวเรือนส่วนใหญ่มีข้อห่วงกังวล ร้อยละ 52.63 ไม่มีข้อห่วงกังวล ร้อยละ 47.37 โดยมีข้อห่วงกังวลด้านการจราจร, การป้องกันน้ำท่วม และการจัดการขยะมีข้อห่วงกังวลอยู่ในระดับมาก

- ข้อเสนอแนะ

จากการสอบถามความคิดเห็นกลุ่มครัวเรือนที่อยู่ใกล้โครงการในระยะมากกว่า 500-1,000 เมตร กลุ่มครัวเรือนทั้งหมดไม่มีข้อเสนอแนะกับโครงการ

**3.2.4)กลุ่มสถานประกอบการในระยะมากกว่า 500-1,000 เมตร** บริษัทที่ปรึกษาทำการสำรวจได้ 13 ตัวอย่าง พบว่าผู้ตอบแบบสอบถามส่วนใหญ่เป็นเพศหญิง จำนวน 10 ราย เป็นเพศชายจำนวน 3 ราย ส่วนใหญ่มีอายุในช่วง 41-50 ปี จำนวน 6 ราย รองลงมาคือมีอายุในช่วง 20-30 ปี จำนวน 4 ราย ส่วนใหญ่จบการศึกษาระดับปริญญาตรี จำนวน 7 ราย รองลงมาจบการศึกษาระดับอาชีวศึกษา/อนุปริญญาตรี จำนวน 4 ราย สถานภาพส่วนใหญ่เป็นพนักงานของสถานประกอบการ จำนวน 11 ราย และเป็นเจ้าของกิจการ จำนวน 2 ราย กรณีโรงแรม/อพาร์ทเมนต์/คอนโด ส่วนใหญ่มีจำนวนห้องพักจำนวน 1-20 ห้อง และมีจำนวนห้องพักมากกว่า 101 ห้อง จำนวน 4 ราย เท่ากัน รองลงมาคือมีจำนวนห้องพัก 41-60 ห้อง จำนวน 2 ราย ส่วนใหญ่มีพนักงานจำนวน 1-20 คน จำนวน 10 ราย

- โครงสร้างของสถานประกอบการ

สถานประกอบการที่ตอบแบบสอบถามเป็นโรงแรม จำนวน 10 ราย รองลงมาเป็นนอร์ทแมนท์ จำนวน 2 ราย กรรมสิทธิ์ของอาคารส่วนใหญ่ไม่ระบุ จำนวน 10 ราย รองลงมาเป็นของตนเอง จำนวน 3 ราย ส่วนใหญ่เปิดทำการมาแล้วระยะเวลา 1-5 ปี จำนวน 7 ราย รองลงมาเปิดทำการมาแล้วระยะเวลา 6-10 ปี จำนวน 4 ราย

- ข้อมูลด้านสาธารณูปโภค สุขภาพอนามัย และสิ่งแวดล้อม

จากการสัมภาษณ์กลุ่มสถานประกอบการในระยะมากกว่า 500-1,000 เมตร พบว่าสถานประกอบการทั้งหมดใช้น้ำซื้อบรรจุขวด/บรรจุถัง เป็นแหล่งน้ำดื่มหลัก ใช้น้ำส่วนใหญ่ใช้น้ำประปา เป็นแหล่งน้ำใช้หลัก จำนวน 9 ราย รองลงมาใช้น้ำบ่อ เป็นแหล่งน้ำใช้หลัก จำนวน 4 ราย ทั้งหมดใช้ไฟฟ้าจากการไฟฟ้าส่วนภูมิภาค กำจัดขยะมูลฝอยทั้งหมดให้เทศบาลตำบลราไวย์เข้ามาทำการเก็บขนไปกำจัด ส่วนการจัดการกับสิ่งปฏิกูลทั้งหมดให้เทศบาลตำบลราไวย์สูบไปกำจัด การระบายน้ำฝนทั้งหมดจะปล่อยลงสู่คู/ราง/ท่อระบายน้ำสาธารณะ โดยน้ำเสียจากห้องส้วมทั้งหมดใช้บ่อเกรอะกักเก็บเมื่อเต็มเทศบาลตำบลราไวย์มาสูบ

- ผลกระทบด้านสิ่งแวดล้อมที่ได้รับในปัจจุบัน

จากการสัมภาษณ์กลุ่มสถานประกอบการที่อยู่ใกล้โครงการในระยะมากกว่า 500-1,000 เมตร พบว่ากลุ่มสถานประกอบการทั้งหมดไม่ได้รับผลกระทบด้านดินถล่ม/ดินสไลด์, ผลกระทบด้านฝุ่นละออง/มลพิษทางอากาศ, ผลกระทบด้านเสียงดัง, ผลกระทบด้านแรงสั่นสะเทือนจากการก่อสร้าง, ผลกระทบด้านขาดแคลนน้ำใช้, ผลกระทบด้านน้ำเสีย, ผลกระทบด้านการระบายน้ำไม่ทัน/น้ำท่วมขัง, ผลกระทบด้านการจัดเก็บขยะ, ผลกระทบด้านไฟฟ้าดับบ่อย/ไฟตก, ผลกระทบด้านการจราจรติดขัด, ผลกระทบด้านความปลอดภัยในชีวิตและทรัพย์สิน ผลกระทบด้านถูกบดบังทัศนียภาพ และผลกระทบด้านถูกบดบังทิศทางการและแสงแดด

- ความคิดเห็นของประชาชนที่มีต่อโครงการ

กลุ่มสถานประกอบการในระยะมากกว่า 500-1,000 เมตร ส่วนใหญ่เห็นว่าการก่อสร้างโครงการส่งผลดีกับชุมชนโดยเห็นว่าเศรษฐกิจดีขึ้น และการสาธารณสุข/อุปโภคดีขึ้น จำนวน 10 รายเท่ากัน สำหรับผลเสียที่จะเกิดขึ้นจากการก่อสร้างโครงการส่วนใหญ่คิดว่าปัญหาฝุ่นละออง, เสียงดังรบกวน และการจราจรติดขัด จำนวน 10 รายเท่ากัน สำหรับการกำหนดขอบเขตพื้นที่ศึกษาในการประเมินผลกระทบสิ่งแวดล้อมของโครงการในระยะ 1 กิโลเมตร รอบพื้นที่โครงการ สถานประกอบการทั้งหมดคิดว่าเพียงพอ ส่วนการกำหนดหัวข้อการศึกษา และจัดทำรายงานฯ ตามแนวการจัดทำรายงานด้านอาคารฯ ของ สผ. สถานประกอบการทั้งหมดคิดว่าเพียงพอเช่นกัน

- ข้อห่วงกังวลของกลุ่มสถานประกอบการในระยะมากกว่า 500-1,000 เมตร ช่วงที่กำลังก่อสร้างโครงการ

ผลการสำรวจความคิดเห็นต่อข้อห่วงกังวลของกลุ่มสถานประกอบการในระยะมากกว่า 500-1,000 เมตร ช่วงที่กำลังก่อสร้างโครงการ พบว่าสถานประกอบการส่วนใหญ่มีข้อห่วงกังวล จำนวน 8 ราย ไม่มีข้อห่วงกังวล จำนวน 5 ราย โดยมีข้อกังวลด้านปัญหาฝุ่นละออง, เสียงดังรบกวน, แรงสั่นสะเทือนจากการตอกเสาเข็ม และการจราจรติดขัดมีข้อห่วงกังวลอยู่ในระดับมาก

- ข้อห่วงกังวลของกลุ่มสถานประกอบการในระยะมากกว่า 500-1,000 เมตร ช่วงที่โครงการเปิดการดำเนินการ

ผลการสำรวจความคิดเห็นต่อข้อห่วงกังวลของกลุ่มสถานประกอบการในระยะมากกว่า 500-1,000 เมตร ช่วงที่โครงการเปิดการดำเนินการ พบว่าสถานประกอบการส่วนใหญ่ไม่มีข้อห่วงกังวล จำนวน 8 ราย มีข้อห่วงกังวล จำนวน 5 ราย โดยทั้งหมดมีข้อห่วงกังวลด้านการจราจรติดขัดมีข้อห่วงกังวลอยู่ในระดับมาก

- ข้อเสนอแนะ

จากการสัมภาษณ์สถานประกอบการที่อยู่ใกล้โครงการในระยะมากกว่า 500-1,000 เมตร สถานประกอบการมีข้อเสนอแนะต่อโครงการเรื่องจัดให้มีคนงานโบกรถตรงทางเข้า-ออก

**3.3) กลุ่มพื้นที่อ่อนไหว** ในระยะ 1,000 เมตร จากพื้นที่โครงการ มีจำนวน 3 แห่งได้แก่ วัดสว่างอารมณ์ โรงเรียนวัดสว่างอารมณ์ และเทวสถานก๊วยอ่องใต้ใต้ (อัมราไวย์) ผลการสำรวจความคิดเห็นรายละเอียดแสดงดังตารางที่ 3-35



**3.4) กลุ่มหน่วยงานราชการและรัฐวิสาหกิจ** ในระยะ 1,000 เมตรจากพื้นที่โครงการ มีจำนวน 1 แห่ง ได้แก่ เทศบาลตำบลราไวย์ ผลการสำรวจความคิดเห็นรายละเอียดแสดงดังตารางที่ 3-36

**3.5) กลุ่มผู้นำชุมชน ในเขตพื้นที่โครงการ** มีจำนวน 2 ตัวอย่าง คือ กำนันตำบลราไวย์ และผู้ใหญ่บ้าน หมู่ที่ 6 การสำรวจความคิดเห็นรายละเอียดแสดงดังตารางที่ 3-37

ตารางที่ 3-35 ตารางสรุปข้อมูลแบบสอบถามของกลุ่มพื้นที่อ่อนไหว

กลุ่มที่ได้รับผลกระทบ	รายละเอียดผู้ให้ความเห็น	ผลกระทบด้านสิ่งแวดล้อมที่ได้รับในปัจจุบัน	ข้อห่วงกังวล	ข้อเสนอแนะเพิ่มเติม
1) โรงเรียนวัดสว่างอารมณ์ - เปิดสอนระดับชั้นอนุบาล-มัธยมต้น - จำนวนครู 41 คน - จำนวนเจ้าหน้าที่ 1 คน - จำนวนนักเรียน 920 คน  ไม่ประสงค์ให้บันทึกภาพ	สถานภาพผู้ให้ความเห็น : ██████████ (ได้รับมอบหมายจากผู้อำนวยการ) เพศ : หญิง อายุ : 41 ปี ระดับการศึกษา : ปริญญาโทหรือสูงกว่า	- ปัจจุบันไม่ได้รับผลกระทบด้านสิ่งแวดล้อมใดๆ	<b>ระยะก่อสร้าง</b> - ฝุ่นละอองจากการก่อสร้าง - การจราจรติดขัด - เสียงดังรบกวน - ความสั่นสะเทือนจากการก่อสร้าง <b>ระยะดำเนินการ</b> - การจราจรติดขัด - การจัดการน้ำเสีย - การป้องกันน้ำท่วม - การจัดการขยะมูลฝอย	-ไม่มีข้อเสนอแนะเพิ่มเติม
2) วัดสว่างอารมณ์ - จำนวนพระ 8 รูป  ไม่ประสงค์ให้บันทึกภาพ	สถานภาพผู้ให้ความเห็น : ██████████ (ได้รับมอบหมายจากเจ้าอาวาส) เพศ : ชาย อายุ : 58 ปี ระดับการศึกษา : อาชีวะ	- ปัจจุบันไม่ได้รับผลกระทบด้านสิ่งแวดล้อมใดๆ	<b>ระยะก่อสร้าง</b> - ฝุ่นละอองจากการก่อสร้าง - การจราจรติดขัด - เสียงดังรบกวน <b>ระยะดำเนินการ</b> - การจราจรติดขัด	-ไม่มีข้อเสนอแนะเพิ่มเติม
3) เทวสถานก๊วยอ่องใต้เต้  ไม่ประสงค์ให้บันทึกภาพ	สถานภาพผู้ให้ความเห็น : เจ้าหน้าที่ (ได้รับมอบหมายจากกรรมการศาลเจ้า) เพศ : ชาย อายุ : 33 ปี ระดับการศึกษา : อาชีวะ	ปัจจุบันรับผลกระทบด้านสิ่งแวดล้อมจาก - ปัญหาการระบายน้ำไม่ทัน/น้ำท่วมขัง - ปัญหามลพิษทางอากาศ - ปัญหาการจัดเก็บขยะ - ปัญหาไฟฟ้าดับบ่อย - ปัญหาการจราจรติดขัด - ปัญหาการถูกบดบังทัศนียภาพ	<b>ระยะก่อสร้าง</b> - ฝุ่นละอองจากการก่อสร้าง - การจราจรติดขัด - เสียงดังรบกวน - ความสั่นสะเทือนจากการก่อสร้าง <b>ระยะดำเนินการ</b> - การจราจรติดขัด - การจัดการน้ำเสีย - การป้องกันน้ำท่วม - การจัดการขยะมูลฝอย	-ไม่มีข้อเสนอแนะเพิ่มเติม

ตารางที่ 3-36 ตารางสรุปข้อมูลแบบสอบถามของกลุ่มพื้นที่หน่วยงานราชการและรัฐวิสาหกิจ

กลุ่มที่ได้รับผลกระทบ	รายละเอียดผู้ให้ความเห็น	ผลกระทบด้านสิ่งแวดล้อม ที่ได้รับในปัจจุบัน	ข้อห่วงกังวล	ข้อเสนอแนะเพิ่มเติม
1) เทศบาลตำบลราไวย์ - จำนวนบุคลากร 20 คน 	 สถานภาพผู้ให้ความเห็น : วิศวกรโยธา ปฏิบัติการ เพศ : ชาย อายุ : 26 ปี ระดับการศึกษา : ปริญญาตรี	ปัจจุบันรับผลกระทบด้านสิ่งแวดล้อมจาก <ul style="list-style-type: none"> <li>- ปัญหาฝุ่นละออง</li> <li>- ปัญหาเสียงดัง</li> <li>- ปัญหาแรงสั่นสะเทือนจากการก่อสร้าง</li> <li>- ปัญหาการจัดการขยะ/น้ำเสีย</li> <li>- ปัญหามลพิษทางอากาศ</li> <li>- ปัญหาไฟดับ</li> <li>- ปัญหาความปลอดภัยในทรัพย์สิน</li> <li>- ปัญหาการระบายน้ำไม่ทัน/น้ำท่วมขัง</li> </ul>	<b>ระยะก่อสร้าง</b> <ul style="list-style-type: none"> <li>- ฝุ่นละอองจากการก่อสร้าง</li> <li>- การจราจรติดขัด</li> <li>- การจัดการน้ำเสีย</li> </ul> <b>ระยะดำเนินการ</b> <ul style="list-style-type: none"> <li>- ฝุ่นละอองจากการก่อสร้าง</li> <li>- การจราจรติดขัด</li> <li>- การจัดการน้ำเสีย</li> <li>- การจัดการมูลฝอย</li> </ul>	-



ตารางที่ 3-37 ตารางสรุปข้อมูลแบบสอบถามของกลุ่มผู้นำชุมชน

กลุ่มที่ได้รับผลกระทบ	รายละเอียดผู้ให้ความเห็น	ผลกระทบด้านสิ่งแวดล้อมที่ได้รับในปัจจุบัน	ข้อห่วงกังวล	ข้อเสนอแนะเพิ่มเติม
1) กำนันตำบลราไวย์  ไม่ประสงค์ให้บันทึกภาพ	สถานภาพผู้ให้ความเห็น : กำนันตำบลราไวย์ เพศ : ชาย อายุ : 51 ปี ระดับการศึกษา : ปริญญาโท	ปัจจุบันรับผลกระทบด้านสิ่งแวดล้อมจาก - ปัญหาฝุ่นละออง/มลพิษทางอากาศ - ปัญหาน้ำเสีย - ปัญหาแรงสั่นสะเทือนจากการก่อสร้าง - ปัญหาเสียงดัง - ปัญหาการจัดเก็บขยะ - ปัญหาการจราจรติดขัด - ปัญหาความปลอดภัยในชีวิตและทรัพย์สิน	<b>ระยะก่อสร้าง</b> - ฝุ่นละอองจากการก่อสร้าง - เสียงดังรบกวน - แรงสั่นสะเทือน - แรงงานต่างด้าว <b>ระยะดำเนินการ</b> - การจราจรติดขัด - การจัดการน้ำเสีย - การจัดการขยะมูลฝอย	- ไม่มีข้อเสนอแนะเพิ่มเติม
1) ผู้ใหญ่บ้าน หมู่ที่ 6  ไม่ประสงค์ให้บันทึกภาพ	สถานภาพผู้ให้ความเห็น : ผู้ใหญ่บ้าน เพศ : หญิง อายุ : 48 ปี ระดับการศึกษา : ปริญญาโท	ปัจจุบันรับผลกระทบด้านสิ่งแวดล้อมจาก - ปัญหาน้ำเสีย - ปัญหามลพิษ - ปัญหาการจัดเก็บขยะ - ปัญหาการจราจรติดขัด - ปัญหาการจราจร	<b>ระยะก่อสร้าง</b> - ฝุ่นละอองจากการก่อสร้าง - เสียงดังรบกวน - แรงสั่นสะเทือน - แรงงานต่างด้าว <b>ระยะดำเนินการ</b> - การจราจรติดขัด - การจัดการน้ำเสีย - การจัดการขยะมูลฝอย - การเกิดอัคคีภัย - ไม่รับพิจารณาประชาชนในท้องถิ่นเขาทำงาน	- ควรออกแบบอาคารที่รองรับการเกิดสึนามิเพื่อลดการสูญเสีย

สรุปผลกระทบสิ่งแวดล้อมที่ได้รับในปัจจุบันของกลุ่มตัวอย่างทั้ง 5 กลุ่ม แสดงดังตารางที่ 3-38 สรุปข้อห่วงกังวลเกี่ยวกับผลกระทบที่อาจจะเกิดจากโครงการ ในระยะก่อสร้าง และระยะดำเนินการ รายละเอียดดังตารางที่ 3-39 ถึง ตารางที่ 3-40

ตารางที่ 3-38 สรุปผลกระทบสิ่งแวดล้อมที่ได้รับในปัจจุบันของกลุ่มตัวอย่างทั้ง 5 กลุ่มตัวอย่างที่มีต่อโครงการ

กลุ่มตัวอย่าง	ผลกระทบสิ่งแวดล้อมที่ได้รับในปัจจุบัน(จำนวนตัวอย่าง)
<b>1. กลุ่มพื้นที่หลัก</b>	
กลุ่มครัวเรือนพื้นที่ติดโครงการ (จำนวน 2 ตัวอย่าง)	- ปัญหามลพิษทางอากาศ และฝุ่นละออง (2 ครัวเรือน) - ปัญหาเสียงดัง (2 ครัวเรือน)
กลุ่มครัวเรือนในระยะ 100 เมตร (จำนวน 22 ตัวอย่าง)	- ปัญหาฝุ่นละออง/มลพิษทางอากาศ (8 ครัวเรือน) - ปัญหาเสียงดังรบกวน(9ครัวเรือน) - ปัญหาแรงสั่นสะเทือนจากการก่อสร้าง (2 ครัวเรือน) - ปัญหาการจราจรติดขัด (3 ครัวเรือน) - ปัญหารถบรรทุก (4 ครัวเรือน) - ปัญหาที่จอดรถ (1 ครัวเรือน)
กลุ่มสถานประกอบการในระยะ 100 เมตร (จำนวน 3 แห่ง)	- ปัญหาฝุ่นละออง/มลพิษ (3 แห่ง) - ปัญหาการจัดเก็บขยะ (1 แห่ง) - ปัญหาการถูกบดบังทิศทางลมและแสงแดด (1 แห่ง) - เสียงดังรบกวน (2 แห่ง) - สั่นสะเทือนจากรถบรรทุก (1 แห่ง)
<b>2. กลุ่มพื้นที่รอง</b>	
กลุ่มครัวเรือนในระยะมากกว่า 100-500 เมตร (จำนวน 129 ครัวเรือน)	- ปัญหาฝุ่นละออง/มลพิษทางอากาศ (2 ครัวเรือน) - ปัญหาเสียงดังรบกวน(2 ครัวเรือน) - ปัญหาการจราจรติดขัด (3 ครัวเรือน)
กลุ่มครัวเรือนในระยะมากกว่า 500-1,000 เมตร (จำนวน 81 ครัวเรือน)	- ไม่ได้รับผลกระทบในปัจจุบัน

**ตารางที่ 3-38 สรุปผลกระทบสิ่งแวดล้อมที่ได้รับในปัจจุบันของกลุ่มตัวอย่างทั้ง 5 กลุ่มตัวอย่างที่มีต่อโครงการ (ต่อ)**

กลุ่มตัวอย่าง	ผลกระทบสิ่งแวดล้อมที่ได้รับในปัจจุบัน(จำนวนตัวอย่าง)
<b>2. กลุ่มพื้นที่รอง (ต่อ)</b>	
กลุ่มสถานประกอบการในระยะมากกว่า 100-500 เมตร (จำนวน 10 แห่ง)	<ul style="list-style-type: none"> <li>- ปัญหาฝุ่นละออง/มลพิษทางอากาศ จากการก่อสร้าง ( 2 แห่ง)</li> <li>- ปัญหาเสียงดัง จากการก่อสร้าง ( 2 แห่ง)</li> <li>- ปัญหาแรงสั่นสะเทือนจากการก่อสร้าง(1 แห่ง)</li> </ul>
กลุ่มสถานประกอบการในระยะมากกว่า 500-1,000 เมตร (จำนวน 13 แห่ง)	<ul style="list-style-type: none"> <li>- ไม่ได้รับผลกระทบในปัจจุบัน</li> </ul>
<b>3 . กลุ่มพื้นที่อ่อนไหว</b> (จำนวน 3 แห่ง)	<ul style="list-style-type: none"> <li>- ปัญหาฝุ่นละออง/มลพิษทางอากาศ( 2 แห่ง)</li> <li>- ปัญหาแรงสั่นสะเทือนจากการก่อสร้าง(2 แห่ง)</li> <li>- ปัญหาการขาดแคลนน้ำใช้(1 แห่ง)</li> <li>- ปัญหาไฟฟ้าดับบ่อย/ไฟตก(1 แห่ง)</li> <li>- ปัญหาการจราจรติดขัด(1 แห่ง)</li> <li>- ปัญหาด้านความปลอดภัยและทรัพย์สิน(1 แห่ง)</li> <li>- ปัญหาถูกบดบังทัศนียภาพ(2 แห่ง)</li> </ul>
<b>4. กลุ่มพื้นที่หน่วยงานราชการและรัฐวิสาหกิจ(จำนวน 1 แห่ง)</b>	<ul style="list-style-type: none"> <li>- ปัญหาดินสไลด์/ดินถล่ม ( 1 แห่ง)</li> <li>- ปัญหาการระบายน้ำไม่ทัน/น้ำท่วมขัง ( 1 แห่ง)</li> <li>- ปัญหาด้านความปลอดภัยและทรัพย์สิน ( 1 แห่ง)</li> <li>- ปัญหาฝุ่นละออง ( 1 แห่ง)</li> <li>- ปัญหาเสียงดัง ( 1 แห่ง)</li> <li>- ปัญหาแรงสั่นสะเทือนจากการก่อสร้าง ( 1 แห่ง)</li> <li>- ปัญหาการจัดการขยะ/น้ำเสีย ( 1 แห่ง)</li> <li>- ปัญหาจราจรติดขัด ( 1 แห่ง)</li> <li>- ปัญหาไฟดับ ( 1 แห่ง)</li> </ul>
<b>5. กลุ่มผู้นำชุมชน (2 ตัวอย่าง)</b>	<ul style="list-style-type: none"> <li>- ปัญหาฝุ่นละออง/มลพิษทางอากาศ(2 แห่ง)</li> <li>- ปัญหาเสียงดัง ( 2 แห่ง)</li> <li>- ปัญหาแรงสั่นสะเทือนจากการก่อสร้าง(1 แห่ง)</li> <li>- ปัญหาการขาดแคลนน้ำใช้(2 แห่ง)</li> <li>- ปัญหาไฟฟ้าดับบ่อย/ไฟตก(2 แห่ง)</li> <li>- ปัญหาการจัดการน้ำเสีย ( 2 แห่ง)</li> <li>- ปัญหาการจราจรติดขัด(2 แห่ง)</li> <li>- ปัญหาด้านความปลอดภัยและทรัพย์สิน(2 แห่ง)</li> <li>- ปัญหาถูกบดบังทัศนียภาพ(1 แห่ง)</li> <li>- ปัญหาขยะมูลฝอย ( 1 แห่ง)</li> </ul>

**ตารางที่ 3-39 สรุปข้อห่วงกังวลเกี่ยวกับผลกระทบที่อาจเกิดจากโครงการของกลุ่มตัวอย่างทั้ง 5 กลุ่มตัวอย่าง ที่มีต่อโครงการ ในระยะก่อสร้าง**

กลุ่มตัวอย่าง	ข้อห่วงกังวลในระยะก่อสร้าง(จำนวนตัวอย่าง)
<b>1. กลุ่มพื้นที่หลัก</b>	
กลุ่มครัวเรือนในพื้นที่ติดโครงการ (จำนวน 2 แห่ง)	<ul style="list-style-type: none"> <li>- ฝุ่นละอองจากการก่อสร้าง (2 แห่ง)</li> <li>- เสียงดังรบกวน (2 แห่ง)</li> <li>- ความสั่นสะเทือนจากการก่อสร้าง (2 แห่ง)</li> <li>- การจราจรติดขัด (2 แห่ง)</li> <li>- ถนนชำรุด (1 แห่ง)</li> <li>- คูระบายน้ำ (1 แห่ง)</li> </ul>
กลุ่มครัวเรือนในระยะ 100 เมตร (จำนวน 22 ครัวเรือน)	<ul style="list-style-type: none"> <li>- ฝุ่นละอองจากการก่อสร้าง (15 แห่ง)</li> <li>- เสียงดังรบกวน (17 แห่ง)</li> <li>- ความสั่นสะเทือนจากการก่อสร้าง (2 แห่ง)</li> <li>- การจราจรติดขัด (13 แห่ง)</li> <li>- ถนนชำรุด (2 แห่ง)</li> <li>- คูระบายน้ำ (2 แห่ง)</li> <li>- ที่จอดรถ (1 แห่ง)</li> </ul>
กลุ่มสถานประกอบการในระยะ 100 เมตร (จำนวน 3 แห่ง)	<ul style="list-style-type: none"> <li>- ฝุ่นละอองจากการก่อสร้าง(3 แห่ง)</li> <li>- เสียงดังรบกวน (3 แห่ง)</li> <li>- ความสั่นสะเทือนจากการก่อสร้าง (3 แห่ง)</li> <li>- การจราจรติดขัด (2 แห่ง)</li> <li>- ความหนาแน่นจำนวนคนมากเกินไป (1 แห่ง)</li> <li>- อันตรายจากการก่อสร้าง (1 แห่ง)</li> <li>- ถนนชำรุด (1 แห่ง)</li> <li>- คูระบายน้ำ (1 แห่ง)</li> </ul>
<b>2. กลุ่มพื้นที่รอง</b>	
กลุ่มครัวเรือนในระยะมากกว่า 100-500 เมตร (จำนวน 129 ครัวเรือน)	<ul style="list-style-type: none"> <li>- ฝุ่นละออง/มลพิษทางอากาศ (92 ครัวเรือน)</li> <li>- เสียงดังรบกวน (91 ครัวเรือน)</li> <li>- แรงสั่นสะเทือนจากการก่อสร้าง (11 ครัวเรือน)</li> <li>- การจราจรติดขัด (120 ครัวเรือน)</li> <li>- วัสดุตกหล่น (1 ครัวเรือน)</li> </ul>
กลุ่มครัวเรือนในระยะมากกว่า 500-1,000 เมตร (จำนวน 81 ครัวเรือน)	<ul style="list-style-type: none"> <li>- ฝุ่นละออง/มลพิษทางอากาศ (13 ครัวเรือน)</li> <li>- เสียงดังรบกวน (15 ครัวเรือน)</li> <li>- แรงสั่นสะเทือนจากการก่อสร้าง (7 ครัวเรือน)</li> <li>- การจราจรติดขัด (47 ครัวเรือน)</li> </ul>
กลุ่มสถานประกอบการในระยะมากกว่า 100-500 เมตร (จำนวน 10 แห่ง)	<ul style="list-style-type: none"> <li>- ฝุ่นละอองจากการก่อสร้าง (10 แห่ง)</li> <li>- เสียงดังรบกวน (6 แห่ง)</li> <li>- ความสั่นสะเทือนจากการก่อสร้าง (3 แห่ง)</li> <li>- การจราจรติดขัด (10 แห่ง)</li> </ul>

**ตารางที่ 3-39 สรุปข้อห่วงกังวลเกี่ยวกับผลกระทบที่อาจเกิดจากโครงการของกลุ่มตัวอย่างทั้ง 5 กลุ่มตัวอย่าง ที่มีต่อโครงการ ในระยะก่อสร้าง (ต่อ)**

กลุ่มตัวอย่าง	ข้อห่วงกังวลในระยะก่อสร้าง(จำนวนตัวอย่าง)
กลุ่มสถานประกอบการในระยะมากกว่า 500-1,000 เมตร (จำนวน 13 แห่ง)	<ul style="list-style-type: none"> <li>- ฝุ่นละอองจากการก่อสร้าง (2 แห่ง)</li> <li>- เสียงดังรบกวน (2 แห่ง)</li> <li>- ความสั่นสะเทือนจากการก่อสร้าง (1 แห่ง)</li> <li>- การจราจรติดขัด (5 แห่ง)</li> </ul>
<b>3. กลุ่มพื้นที่อ่อนไหว</b> (จำนวน 3 แห่ง)	<ul style="list-style-type: none"> <li>- ฝุ่นละอองจากการก่อสร้าง (1 แห่ง)</li> <li>- การจราจรติดขัด (2 แห่ง)</li> <li>- การจัดการน้ำเสีย (1 แห่ง)</li> </ul>
<b>4. กลุ่มพื้นที่หน่วยงานราชการและรัฐวิสาหกิจ(จำนวน 1 แห่ง)</b>	<ul style="list-style-type: none"> <li>- ฝุ่นละอองจากการก่อสร้าง</li> <li>- การจราจรติดขัด</li> <li>- การจัดการน้ำเสีย</li> <li>- ถนนชำรุดจากการขนส่งวัสดุก่อสร้าง</li> </ul>
<b>5. กลุ่มผู้นำชุมชน (2 ตัวอย่าง)</b>	<ul style="list-style-type: none"> <li>- ฝุ่นละอองจากการก่อสร้าง (2 ตัวอย่าง)</li> <li>- การจราจรติดขัด ( 2 ตัวอย่าง)</li> <li>- การจัดการน้ำเสีย (2 ตัวอย่าง)</li> <li>- การก่อสร้างล่วงเวลา (1 ตัวอย่าง)</li> <li>- ขยะมูลฝอยจากการก่อสร้าง (1 ตัวอย่าง)</li> <li>- แรงงานต่างด้าว ( 1 ตัวอย่าง)</li> </ul>

**ตารางที่ 3-40 สรุปข้อห่วงกังวลเกี่ยวกับผลกระทบที่อาจเกิดจากโครงการของกลุ่มตัวอย่างทั้ง 5 กลุ่มตัวอย่าง ที่มีต่อโครงการ ในระยะดำเนินการ**

กลุ่มตัวอย่าง	ข้อห่วงกังวลในระยะดำเนินการ(จำนวนตัวอย่าง)
<b>1. กลุ่มพื้นที่หลัก</b>	
กลุ่มพื้นที่ดีโครงการ (จำนวน 2 แห่ง)	<ul style="list-style-type: none"> <li>- การจราจรติดขัด (1 แห่ง)</li> <li>- การจัดการน้ำเสีย (1 แห่ง)</li> </ul>
กลุ่มครัวเรือนในระยะ 100 เมตร (จำนวน 22 ครัวเรือน)	<ul style="list-style-type: none"> <li>- การจราจรติดขัด (6 แห่ง)</li> <li>- การจัดการน้ำเสีย (1 แห่ง)</li> <li>- ที่จอดรถไม่เพียงพอ (1 แห่ง)</li> </ul>
กลุ่มสถานประกอบการในระยะ 100 เมตร(จำนวน 3 แห่ง)	<ul style="list-style-type: none"> <li>- การจราจรติดขัด (1 แห่ง)</li> <li>- การจัดการน้ำเสีย (1 แห่ง)</li> <li>- การป้องกันน้ำท่วม (1 แห่ง)</li> <li>- การจัดการขยะมูลฝอย (1 แห่ง)</li> <li>- มิจาชีพ (1 แห่ง)</li> <li>- พื้นที่จอดรถ (1 แห่ง)</li> </ul>
<b>2. กลุ่มพื้นที่รอง</b>	
กลุ่มครัวเรือนในระยะมากกว่า 100-500 เมตร (จำนวน 129 ครัวเรือน)	<ul style="list-style-type: none"> <li>- การจราจรติดขัด (119 ครัวเรือน)</li> <li>- การจัดการน้ำเสีย (1 ครัวเรือน)</li> <li>- การป้องกันน้ำท่วม (1 ครัวเรือน)</li> <li>- การจัดการขยะมูลฝอย (2 ครัวเรือน)</li> </ul>

**ตารางที่ 3-40 สรุปข้อห่วงกังวลเกี่ยวกับผลกระทบที่อาจจะเกิดจากโครงการของกลุ่มตัวอย่างทั้ง 5 กลุ่มตัวอย่าง ที่มีต่อโครงการ ในระยะก่อสร้าง (ต่อ)**

กลุ่มตัวอย่าง	ข้อห่วงกังวลในระยะก่อสร้าง(จำนวนตัวอย่าง)
กลุ่มครัวเรือนในระยะมากกว่า 500-1,000 เมตร (จำนวน 81 ครัวเรือน)	<ul style="list-style-type: none"> <li>- การจราจรติดขัด (52 ครัวเรือน)</li> <li>- การป้องกันน้ำท่วม (1 ครัวเรือน)</li> <li>- การจัดการขยะมูลฝอย (1 ครัวเรือน)</li> </ul>
กลุ่มสถานประกอบการในระยะมากกว่า 100-500 เมตร (จำนวน 10 แห่ง)	<ul style="list-style-type: none"> <li>- การจราจรติดขัด (10 แห่ง)</li> <li>- การจัดการน้ำเสีย (2 แห่ง)</li> <li>- การจัดการน้ำใช้ไม่เพียงพอ (2 แห่ง)</li> <li>- การป้องกันน้ำท่วม (1 แห่ง)</li> <li>- การจัดการขยะมูลฝอย (2 แห่ง)</li> </ul>
กลุ่มสถานประกอบการในระยะมากกว่า 500-1,000 เมตร (จำนวน 13 แห่ง)	<ul style="list-style-type: none"> <li>- การจราจรติดขัด (5 แห่ง)</li> </ul>
3. กลุ่มพื้นที่อ่อนไหว (จำนวน 3 แห่ง)	<ul style="list-style-type: none"> <li>- การจราจรติดขัด (2 แห่ง)</li> <li>- การจัดการน้ำเสีย (1 แห่ง)</li> <li>- การป้องกันน้ำท่วม(1 แห่ง)</li> <li>- การจัดการขยะมูลฝอย(2 แห่ง)</li> </ul>
4. กลุ่มพื้นที่หน่วยงานราชการและรัฐวิสาหกิจ(จำนวน 1 แห่ง)	<ul style="list-style-type: none"> <li>- การจราจรติดขัด (1 แห่ง)</li> <li>- การจัดการน้ำเสีย (1 แห่ง)</li> <li>- การป้องกันน้ำท่วม(1 แห่ง)</li> <li>- การจัดการขยะมูลฝอย(1 แห่ง)</li> </ul>
5. กลุ่มผู้นำชุมชน (2 ตัวอย่าง)	<ul style="list-style-type: none"> <li>- การจราจรติดขัด (2 ตัวอย่าง)</li> <li>- การจัดการน้ำเสีย (2 ตัวอย่าง)</li> <li>- การจัดการขยะมูลฝอย (2 ตัวอย่าง)</li> <li>- การป้องกันน้ำท่วม (2 ตัวอย่าง)</li> <li>- การป้องกันอัคคีภัย (1 ตัวอย่าง)</li> <li>- การไม่รับคนในพื้นที่เข้าทำงาน ( 1 ตัวอย่าง)</li> </ul>



จากผลการสำรวจความคิดเห็น โครงการได้นำข้อห่วงกังวลของกลุ่มพื้นที่หลัก กลุ่มพื้นที่รอง กลุ่มพื้นที่อ่อนไหว กลุ่มหน่วยงานราชการ และกลุ่มผู้นำชุมชน มาประกอบการพิจารณาเพื่อกำหนด เป็นมาตรการป้องกันและแก้ไขผลกระทบสิ่งแวดล้อม และมาตรการติดตามตรวจสอบผลกระทบ สิ่งแวดล้อม และนำไปติดประชาสัมพันธ์บริเวณป้ายประชาสัมพันธ์ของเทศบาลตำบลราไวย์แสดงดังรูปที่

3-38



รูปที่ 3-38 การประชาสัมพันธ์โครงการและร่างมาตรการป้องกันและแก้ไขฯ

ที่มา : การสำรวจภาคสนาม, พฤษภาคม 2567

### 3.4.3 สาธารณสุข

สำนักงานสาธารณสุขจังหวัดภูเก็ตได้รวบรวมข้อมูลด้านสาธารณสุข โดยแยกเป็นข้อมูลด้านต่าง ๆ ได้ดังนี้

#### 1) สถานบริการสาธารณสุข

จังหวัดภูเก็ตมีจำนวนหน่วยบริการสังกัดสำนักงานปลัดกระทรวงสาธารณสุข จำแนกตามระดับของสถานพยาบาล เขตสุขภาพที่ 11 จังหวัดภูเก็ต ปี 2565 รวมทั้งสิ้น 32 แห่ง รายละเอียดหน่วยบริการแสดงดังตารางที่ 3-41

ตารางที่ 3-41 จำนวนหน่วยบริการสังกัดสำนักงานปลัดกระทรวงสาธารณสุข จำแนกตามระดับของสถานพยาบาล เขตสุขภาพที่ 11 จังหวัดภูเก็ต ปี 2565

ข้อมูลทรัพยากร	อำเภอ			รวม
	เมืองภูเก็ต	กะทู้	ถลาง	
โรงพยาบาลศูนย์	1	0	0	1
โรงพยาบาลทั่วไป	0	0	0	0
โรงพยาบาลชุมชน	1	1	1	3
สาธารณสุขอำเภอ	1	1	1	3
โรงพยาบาลเสริมสุขภาพส่วนตำบล	9	2	10	21
อื่นๆ	2	0	2	4

ที่มา : สำนักงานสาธารณสุขจังหวัดภูเก็ต (ระบบออนไลน์ <https://pkt.hdc.moph.go.th/hdc/main/index.php> วันที่ประมวลผล : 11 พฤศจิกายน 2565)

#### 2) บุคลากรทางการแพทย์และสาธารณสุข

บุคลากรทางการแพทย์และสาธารณสุขของจังหวัดภูเก็ต ในปี พ.ศ. 2565 มีจำนวนรวมทั้งสิ้น 5,313 คน ซึ่งประกอบด้วยแพทย์ 1,273 คน ทันตแพทย์ 175 คน พยาบาลวิชาชีพ 1,267 คน โดยรายละเอียดจำนวนบุคลากรสาธารณสุข เขตสุขภาพที่ 11 จังหวัดภูเก็ต ปีงบประมาณ 2565 แสดงดังตารางที่ 3-42

ตารางที่ 3-42 จำนวนบุคลากรสาธารณสุข เขตสุขภาพที่ 11 จังหวัดภูเก็ต ปีงบประมาณ 2565

ข้อมูลทรัพยากร	อำเภอ			รวม
	เมืองภูเก็ต	กะทู้	ถลาง	
แพทย์	3,859	702	752	1,273
ทันตแพทย์	111	34	30	175
พยาบาลวิชาชีพ	961	156	150	1,264
จพ.สาธารณสุข	56	15	33	104
นวก.สาธารณสุข	118	27	67	212
จพ.ทันตสาธารณสุข	40	13	30	83
อสม.	20	-	-	20
แพทย์ทางเลือกที่ผ่านการอบรม	43	11	25	79
อื่นๆ	1,565	465	188	1,999

ตารางที่ 3-40 จำนวนบุคลากรสาธารณสุข เขตสุขภาพที่ 11 จังหวัดภูเก็ต ปีงบประมาณ 2565 (ต่อ)

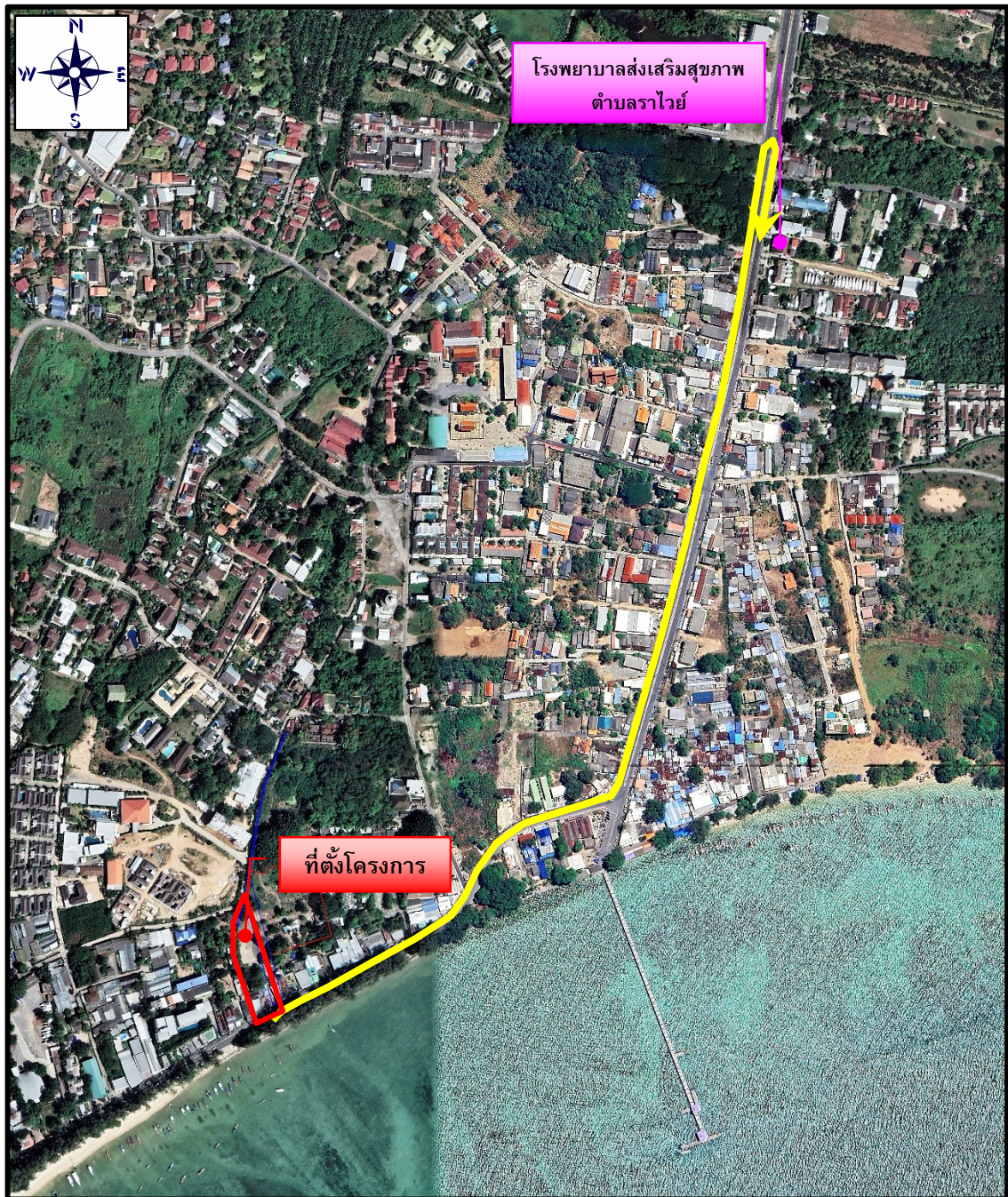
ข้อมูลทรัพยากร	อำเภอ			รวม
	เมืองภูเก็ต	กะทู้	ถลาง	
ผู้ดูแลผู้ป่วยที่บ้าน	1	-	-	1
เภสัชกร	78	-	10	88
แพทย์แผนไทยที่มีใบประกอบวิชาชีพ	4	-	-	4
หมอพื้นบ้านที่มีใบประกอบวิชาชีพ	-	-	-	-
แพทย์แผนจีนที่มีใบประกอบวิชาชีพ	-	-	-	-
ผู้ช่วยแพทย์แผนไทยที่ผ่านการฝึกอบรม	3	-	-	3
แพทย์ทางเลือกมีวุฒิ/ผ่านการอบรม	-	-	-	-
<b>รวมทั้งหมด</b>	<b>6,859</b>	<b>1,423</b>	<b>1,285</b>	<b>5,305</b>

ที่มา : สำนักงานสาธารณสุขจังหวัดภูเก็ต (ระบบออนไลน์ <https://pkt.hdc.moph.go.th/hdc/main/index.php> วันที่ประมวลผล : 11 พฤศจิกายน 2565)

สำหรับในเขตพื้นที่เทศบาลตำบลราไวย์ มีโรงพยาบาล จำนวน 2 แห่ง คือ โรงพยาบาลส่งเสริมสุขภาพตำบลราไวย์ หมู่ที่ 2 บุคลากร จำนวน 5 คน และโรงพยาบาลส่งเสริมสุขภาพเฉลิมพระเกียรติเกาะโหลน หมู่ที่ 3 บุคลากร จำนวน 1 คน นอกจากนี้ยังมีคลินิกเอกชน จำนวน 4 แห่ง ร้านขายยาแผนปัจจุบัน จำนวน 13 แห่ง (แผนพัฒนาท้องถิ่น พ.ศ. 2566-2570, เทศบาลตำบลราไวย์) โดยสถานพยาบาลที่อยู่ใกล้เคียงโครงการมากที่สุด คือ โรงพยาบาลส่งเสริมสุขภาพตำบลราไวย์ มีระยะห่างจากโครงการประมาณ 1.40 กิโลเมตร แสดงดังรูปที่ 3-39 โดยใช้เวลาเดินทางประมาณ 2 นาที จะถึงพื้นที่โครงการ (ขึ้นอยู่กับสภาพการจราจรและช่วงเวลาที่เกิดเหตุ)

จากสถิติสาเหตุการป่วย 21 กลุ่มโรค ของโรงพยาบาลส่งเสริมสุขภาพตำบลราไวย์ ระหว่างปี 2561-2565 พบว่า 5 อันดับแรก ได้แก่ โรคระบบหายใจ รองลงไปได้แก่ อาการ,อาการแสดงและสิ่งผิดปกติที่พบได้จากการตรวจทางคลินิกและทางห้องปฏิบัติการที่ไม่สามารถจำแนกโรคในกลุ่มอื่นได้, โรคเกี่ยวกับต่อมไทรอยด์ โภชนาการ และเมตาบอลิซึม, โรคระบบไหลเวียนเลือด และโรคที่เกิดเฉพาะตำแหน่งตามลำดับ แสดงดังตารางที่ 3-43 ทั้งนี้ อาจมีสาเหตุมาจากการเปลี่ยนแปลงของสภาพอากาศ ฝุ่นละอองจากการจราจร และมลพิษทางอากาศจากการก่อสร้าง ประกอบกับบริเวณโดยรอบพื้นที่โครงการในเขตเทศบาลตำบลราไวย์มีสถานที่ก่อสร้างเพื่อพัฒนาเป็นที่อยู่อาศัย และแหล่งท่องเที่ยว หรือโครงการต่างๆ ด้วยสาเหตุดังกล่าวจึงส่งผลให้ประชาชนส่วนใหญ่เจ็บป่วยด้วยโรคระบบทางเดินหายใจมากกว่าโรคอื่นๆ





รูปที่ 3-39 เส้นทางจากโครงการไปยังโรงพยาบาลส่งเสริมสุขภาพตำบลราไวย์

ที่มา : ปรับปรุงจาก [www.googleearth.com](http://www.googleearth.com), ธันวาคม 2566

ตารางที่ 3-43 สถิติสาเหตุการป่วย 21 กลุ่มโรค ของโรงพยาบาลส่งเสริมสุขภาพตำบลราไวย์  
ปีพ.ศ. 2561-2565

ลำดับ	กลุ่มโรค	จำนวนผู้ป่วย (ราย)					
		2561	2562	2563	2564	2565	รวม
1	โรคระบบหายใจ	2,214	2,181	1,530	1,247	1,633	8,805
2	อาการ,อาการแสดงและสิ่งผิดปกติที่พบได้จากการตรวจทางคลินิกและทางห้องปฏิบัติการที่ไม่สามารถจำแนกโรคในกลุ่มอื่นได้	1,679	1,492	1,055	585	463	5,274
3	โรคเกี่ยวกับต่อมไร้ท่อ โภชนาการ และเมตาบอลิซึม	837	856	965	1,195	509	4,362
4	โรคระบบไหลเวียนเลือด	481	609	871	1,597	410	3,968
5	โรคที่เกิดเฉพาะตำแหน่ง	935	1,667	673	328	302	3,905
6	โรคที่เกิดอาการหลายระบบ	154	1,040	720	695	798	3,407
7	โรคระบบย่อยอาหาร รวมโรคในช่องปาก	985	673	563	620	385	3,226
8	โรคระบบกล้ามเนื้อ รวมโครงร่าง และเนื้อเยื่อเสริมโรคที่เกิดเฉพาะตำแหน่ง	647	723	635	572	416	2,993
9	โรคติดเชื้อ และปรสิตโรค	346	391	205	94	160	1,196
10	โรคระบบสืบพันธุ์ร่วมปัสสาวะ	94	143	291	193	257	978
11	ผิวหนังและเนื้อเยื่อใต้ผิวหนัง	277	219	167	164	100	927
12	สาเหตุจากภายนอกอื่นๆ ที่ทำให้ป่วยหรือตาย	161	134	63	71	66	495
13	โรคดรรชนีส่วนประกอบของตา	126	129	80	57	63	455
14	ภาวะแปรปรวนทางจิตและพฤติกรรม	160	22	39	41	23	285
15	เนื้องอก (รวมมะเร็ง)	34	14	127	5	12	192
16	อุบัติเหตุจากการขนส่งและผลที่ตามมา	82	44	15	10	15	166
17	โรคหูและปุ่มกกหู	44	38	24	21	10	137
18	โรคเลือดและอวัยวะสร้างเลือด	25	10	11	22	1	69
19	โรคระบบประสาท	24	25	9	2	0	60
20	โรคของสตรี	1	2	9	4	8	24
21	ภาวะแทรกซ้อนในการตั้งครรภ์ การคลอด และระยะหลังคลอด	4	1	5	3	2	15

ที่มา: โรงพยาบาลส่งเสริมสุขภาพตำบลราไวย์, 2566




จากการสำรวจภาคสนามโดยการสัมภาษณ์ประชาชนที่อยู่อาศัยใกล้เคียงพื้นที่โครงการ พบว่าประชาชนส่วนใหญ่ เจ็บป่วยด้วยโรคหวัด/โรคทางเดินหายใจ รองลงมา เจ็บป่วยด้วยโรคเกี่ยวกับหูด/พื่น/กระดุก, โรคเกี่ยวกับระบบเลือดลมต่างๆ, โรคเกี่ยวกับระบบกล้ามเนื้อ, โรคเกี่ยวกับระบบทางเดินอาหาร และโรคเกี่ยวกับระบบทางเดินอาหาร ตามลำดับ ซึ่งสอดคล้องกับข้อมูลสถิติจำนวนผู้ป่วยจำแนกตาม 21 กลุ่มโรคของโรงพยาบาลส่งเสริมสุขภาพตำบลราไวย์

จากข้อมูลสถิติข้อมูลโรคและความเจ็บป่วยระหว่าง ปี พ.ศ. 2561 - 2565 จากโรงพยาบาลส่งเสริมสุขภาพตำบลราไวย์ และข้อมูลจากการสำรวจภาคสนามประชาชนในระยะ 1 กิโลเมตร รอบพื้นที่โครงการ จะเห็นว่าโรคระบบทางเดินหายใจ เป็นโรคที่มีการเจ็บป่วยเป็นลำดับต้นๆ ทั้งนี้อาจมีสาเหตุมาจากการเปลี่ยนแปลงของสภาพอากาศ ฝุ่นละอองและมลพิษทางอากาศจากการจราจร และการก่อสร้างประกอบกับบริเวณโดยรอบพื้นที่โครงการในเขตตำบลราไวย์มีสถานที่ก่อสร้างเพื่อพัฒนาเป็นที่อยู่อาศัย สถานที่บริการท่องเที่ยว หรือโครงการต่างๆ แสดงดังรูปที่ 3-40 ด้วยสาเหตุดังกล่าวจึงส่งผลให้ประชาชนส่วนใหญ่เจ็บป่วยด้วยโรคระบบทางเดินหายใจมากกว่าโรคอื่นๆ








### สัญลักษณ์

-  พื้นที่โครงการ
-  พื้นที่ในรัศมี 1,000 เมตร
-  จุดตรวจวัดคุณภาพอากาศ และเสียง บริเวณพื้นที่โครงการ

### เส้นทางการจราจรขนส่งวัสดุก่อสร้าง

-  ทางหลวงแผ่นดินหมายเลข 4024 ตีนเขา-หาดราไวย์
-  ทางหลวงแผ่นดินหมายเลข 4030 กลาง-หาดราไวย์
-  ถนนการะจำยอม

รูปที่ 3-40 ตำแหน่งสถานที่ก่อสร้างโครงการต่าง ๆ 3 ปีซ้อนหลัง บริเวณโดยรอบพื้นที่โครงการรัศมี 1,000 เมตร ในเขตตำบลราไวย์

ที่มา : การสำรวจภาคสนาม, เมษายน 2567




พื้นที่ที่อยู่ระหว่างการก่อสร้าง



อาคาร ค.ส.ล.1 ชั้น



อาคาร ค.ส.ล. 2 ชั้น



อาคารชุด รวาวยานา เซาท์



อาคาร ค.ส.ล. 4 ชั้น



อาคาร ค.ส.ล. 3 ชั้น



โครงการโรงแรม วินแถม ลาวีต้า ภูเก็ต

พื้นที่ที่ก่อสร้างแล้วเสร็จย้อนหลัง



อาคารสำนักงานขาย 4 ชั้น



อาคาร TOPS RAWAYANA

รูปที่ 3-40 ตำแหน่งสถานที่ก่อสร้างโครงการต่าง ๆ 3 ปีย้อนหลัง บริเวณโดยรอบพื้นที่โครงการรัศมี 1,000 เมตร

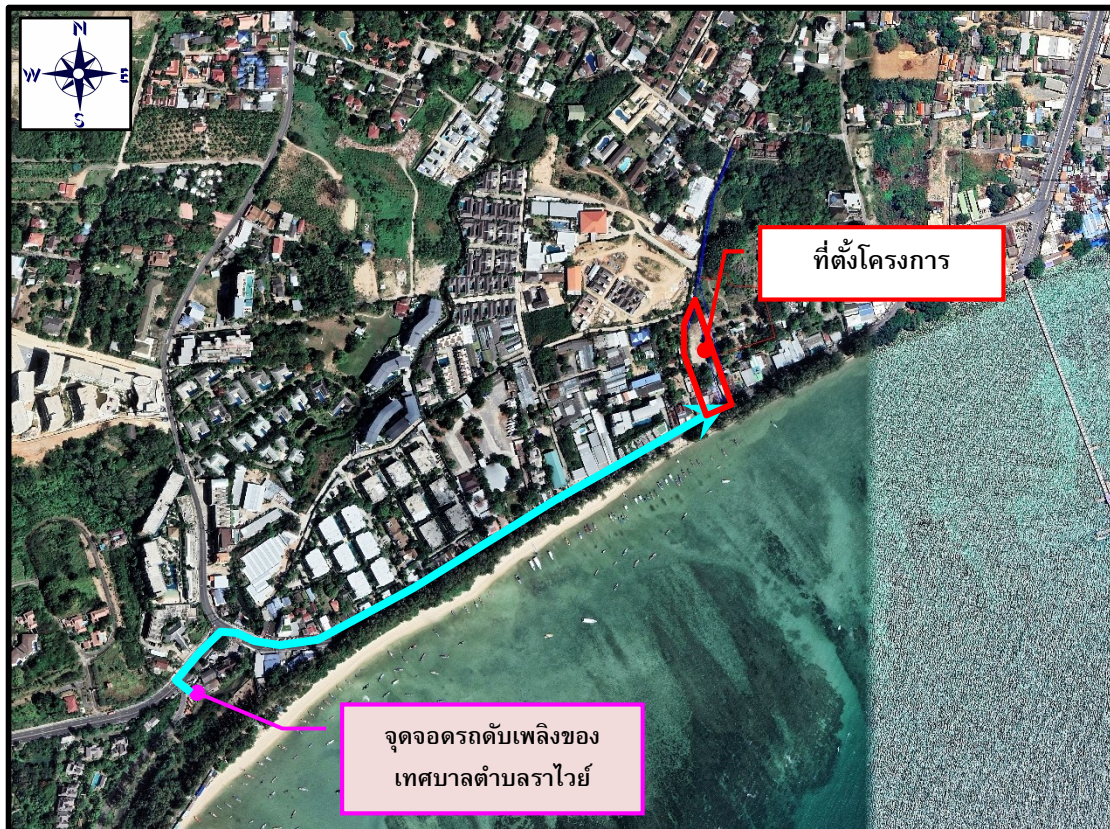
ในเขตตำบลราไวย์ (ต่อ)

ที่มา : การสำรวจภาคสนาม, เมษายน 2567

#### 3.4.4 การป้องกันอัคคีภัยและภัยธรรมชาติ

การป้องกันและบรรเทาสาธารณภัยที่เกิดขึ้นในเขตเทศบาลตำบลราไวย์ อยู่ภายใต้ความรับผิดชอบของเทศบาลตำบลราไวย์ ปัจจุบันมีเจ้าหน้าที่ปฏิบัติหน้าที่ตลอด 24 ชั่วโมง โดยมีเจ้าหน้าที่ทั้งหมด 36 คน (แผนพัฒนาท้องถิ่น พ.ศ. 2566-2570, เทศบาลตำบลราไวย์) โดยเทศบาลตำบลราไวย์มีเครื่องมือเครื่องใช้ของงานป้องกันและบรรเทาสาธารณภัย ดังนี้ รถดับเพลิง จำนวน 1 คัน, รถบรรทุกน้ำ 6 ล้อ จำนวน 1 คัน, รถบรรทุกน้ำ 10 ล้อ จำนวน 1 คัน, รถกระเช้าไฟฟ้า จำนวน 1 คัน

สำหรับกรณีที่เกิดเหตุเพลิงไหม้ทางโครงการสามารถขอความช่วยเหลือจากสถานีดับเพลิงของเทศบาลตำบลราไวย์ โดยมีระยะทางห่างจากพื้นที่โครงการ ประมาณ 850 เมตร ใช้เวลาเดินทางประมาณ 1 นาที จะถึงพื้นที่โครงการ (ขึ้นอยู่กับสภาพการจราจรและช่วงเวลาที่เกิดเหตุ) เส้นทางจากสถานีดับเพลิงของเทศบาลตำบลราไวย์ไปถึงพื้นที่โครงการ แสดงดังรูปที่ 3-41



รูปที่ 3-41 เส้นทางจากสถานีดับเพลิงของเทศบาลตำบลราไวย์ไปถึงพื้นที่โครงการ

ที่มา : ปรับปรุงจาก www.googleearth.com, ธันวาคม 2566



### 3.4.5 สุนทรียภาพ

#### 3.4.5.1 แหล่งท่องเที่ยว

ในเขตเทศบาลตำบลราไวย์มีสถานที่ในพื้นที่เป็นแหล่งท่องเที่ยว ทั้งในส่วนของสถานที่ที่มนุษย์สร้างขึ้น เช่น พิพิธภัณฑ์หอยภูเก็จ และแหล่งท่องเที่ยวทางธรรมชาติ เช่น แหลมพรหมเทพ หาดราไวย์ แหลมกาใหญ่ แหลมกาน้อย หาดในหาน หาดยะนุ้ย หาดอ่าวเสน และเกาะต่าง ๆ อีก 9 เกาะ คือ เกาะโหล่น เกาะเฮ เกาะรายาใหญ่ เกาะรายาน้อย เกาะบอน เกาะแฉวง เกาะมัน เกาะนอก และเกาะแก้ว (แผนพัฒนาท้องถิ่น พ.ศ. 2566-2570, เทศบาลตำบลราไวย์)

#### 3.4.5.2 ประเพณี

ในเขตตำบลราไวย์ ประชาชนส่วนใหญ่ยังคงรักษาวัฒนธรรมของคนไทยในชนบทอยู่ แต่เนื่องจากการเป็นเมืองท่องเที่ยวทำให้สภาพทางสังคมเปลี่ยนไปเป็นสังคมเมือง โดยบางส่วนเป็นสังคมแบบตะวันตก โดยเฉพาะบริเวณที่เป็นแหล่งบันเทิงเพื่อตอบสนองความต้องการของนักท่องเที่ยวต่างชาติ ด้านประเพณีของชาวราไวย์ดั้งเดิมก็เหมือนกับภาคอื่นๆ ของประเทศ เช่น ลอยกระทง สงกรานต์ เข้าพรรษา ทำบุญตักบาตรวันขึ้นบ้านใหม่ เป็นต้น (แผนพัฒนาท้องถิ่น พ.ศ. 2566-2570, เทศบาลตำบลราไวย์)

#### 3.4.5.3 แหล่งโบราณสถาน

แหล่งโบราณสถานในจังหวัดภูเก็ตที่ได้รับการประกาศขึ้นทะเบียนและกำหนดเขตที่ดินโบราณสถาน โดยกรมศิลปากร กระทรวงวัฒนธรรม มีทั้งหมด 11 แห่ง ได้แก่ อาคารศาลากลางจังหวัดภูเก็ต สำนักงานขายประจำประเทศไทยภาคใต้ตอนบนบริษัท การบินไทย จำกัด (มหาชน) อาคารสำนักงานที่ดิน ที่ทำการไปรษณีย์โทรเลข (หลังเก่า) พิพิธภัณฑ์ภูเก็ตไทยหัว วัดมงคลนิมิต อาคารศาลจังหวัดภูเก็ต บ้านพระยาวิจิตรสงคราม วัดพระนางสร้าง อาคารพิพิธภัณฑสถานแห่งชาติถลาง และจวนผู้ว่าราชการจังหวัดภูเก็ต

นอกจากนี้ เมื่อวันที่ 12 กรกฎาคม 2561 ทางกรมศิลปากร ได้ประกาศรายชื่อโบราณสถานในเขตจังหวัดภูเก็ตเพิ่มเติม แต่ยังไม่ได้รับการประกาศขึ้นทะเบียนและกำหนดเขตที่ดินโบราณสถาน มีทั้งหมด 5 แห่ง ได้แก่ โรงพยาบาลวชิระภูเก็ต (ตึกบุญพัฒน์ และตึกกระนอง) วัดโฆษิตวิหาร วัดเขนง อุโบสถวัดเชิงทะเล และอาคารสำนักงานโรงงานสุรากรมสรรพสามิต

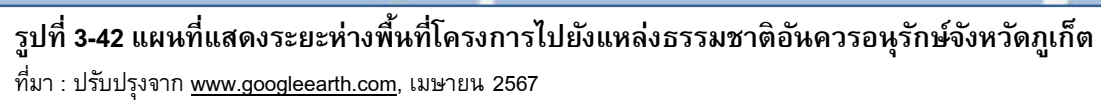
จากการตรวจสอบแหล่งโบราณสถานที่ทางกรมศิลปากรได้ประกาศขึ้นทะเบียนแหล่งโบราณสถานแห่งประเทศไทยประกาศในราชกิจจานุเบกษา และโบราณสถานที่ยังไม่ขึ้นทะเบียนตามพระราชบัญญัติโบราณสถาน โบราณวัตถุ ศิลปวัตถุ และพิพิธภัณฑสถานแห่งชาติ พ.ศ. 2504 ในรัศมี 1 กิโลเมตร พบว่า บริเวณพื้นที่โครงการ และพื้นที่ใกล้เคียง ไม่พบแหล่งโบราณคดี แหล่งโบราณสถาน หรือสถานที่ที่มีความสำคัญทางประวัติศาสตร์แต่อย่างใด

#### 3.4.5.4 แหล่งธรรมชาติอันควรอนุรักษ์

แหล่งธรรมชาติอันควรอนุรักษ์ ในจังหวัดภูเก็ต ตามมติคณะรัฐมนตรี เมื่อวันที่ 7 พฤศจิกายน 2532 เรื่องการประกาศแหล่งธรรมชาติอันควรอนุรักษ์ เนื่องในปีแห่งการพิทักษ์ทรัพยากรธรรมชาติและสิ่งแวดล้อม มีดังนี้

- 1) น้ำตกโตนไทร หมู่ที่ 2 ตำบลเทพกระษัตรี อำเภอถลาง จังหวัดภูเก็ต โดยอยู่ห่างจากพื้นที่โครงการประมาณ 28.3 กิโลเมตร
- 2) หาดในยาง หมู่ที่ 1 ตำบลสาคร อำเภอถลาง จังหวัดภูเก็ต โดยอยู่ห่างจากพื้นที่โครงการประมาณ 34.9 กิโลเมตร
- 3) หาดป่าตอง เทศบาลป่าตอง ตำบลป่าตอง อำเภอกะทู้ จังหวัดภูเก็ต โดยอยู่ห่างจากพื้นที่โครงการประมาณ 14.0 กิโลเมตร
- 4) หาดสุรินทร์ หมู่ที่ 3 ตำบลเชิงทะเล อำเภอถลาง จังหวัดภูเก็ต โดยอยู่ห่างจากพื้นที่โครงการประมาณ 22.7 กิโลเมตร
- 5) หาดในหาน ตำบลราไวย์ อำเภอเมืองภูเก็ต จังหวัดภูเก็ต โดยอยู่ห่างจากพื้นที่โครงการประมาณ 2.3 กิโลเมตร
- 6) เขารัง เทศบาลนครภูเก็ต อำเภอเมืองภูเก็ต จังหวัดภูเก็ต โดยอยู่ห่างจากพื้นที่โครงการประมาณ 14.3 กิโลเมตร
- 7) แหลมพรหมเทพ หมู่ที่ 6 ตำบลราไวย์ อำเภอเมืองภูเก็ต จังหวัดภูเก็ต โดยอยู่ห่างจากพื้นที่โครงการประมาณ 2.8 กิโลเมตร

จากข้อมูลแหล่งธรรมชาติอันควรอนุรักษ์ในจังหวัดภูเก็ต ตามมติคณะรัฐมนตรี เมื่อวันที่ 7 พฤศจิกายน 2532 พบว่า บริเวณพื้นที่โครงการ และพื้นที่ใกล้เคียงในระยะ 1 กิโลเมตร ไม่พบแหล่งธรรมชาติอันควรอนุรักษ์แต่อย่างใด แผนที่แสดงรัศมีห่างจากพื้นที่โครงการไปยังแหล่งธรรมชาติอันควรอนุรักษ์จังหวัดภูเก็ต แสดงดังรูปที่ 3-42





## บทที่ 4

### การประเมินผลกระทบสิ่งแวดล้อม

---

## บทที่ 4

### การประเมินผลกระทบสิ่งแวดล้อม

บริษัทที่ปรึกษาประเมินผลกระทบสิ่งแวดล้อม ที่อาจเกิดขึ้นจากการดำเนินโครงการ ทั้งใน ระยะก่อสร้าง และระยะเปิดดำเนินการ ในด้านต่างๆ ได้แก่ ทรัพยากรสิ่งแวดล้อมกายภาพ ทรัพยากร สิ่งแวดล้อมชีวภาพ คุณค่าการใช้ประโยชน์ของมนุษย์ คุณภาพชีวิต และสรุประดับผลกระทบ สิ่งแวดล้อมของโครงการ ผลการประเมินที่ได้นำไปใช้เป็นข้อมูลพื้นฐานในการจัดทำมาตรการลด ผลกระทบ และแผนการดำเนินการติดตามตรวจสอบคุณภาพสิ่งแวดล้อมที่เหมาะสมต่อไป

ในการประเมินผลกระทบของโครงการ ได้ประเมินผลกระทบที่มีต่อทรัพยากร และคุณค่าของ สิ่งแวดล้อมที่สำคัญทั้ง 4 ด้าน โดยแบ่งผลกระทบที่เกิดขึ้นเป็น 2 ทาง คือ ผลกระทบทางบวกและ ผลกระทบทางลบ และจัดระดับของผลกระทบเป็น 4 ระดับ ดังตารางที่ 4-1

ตารางที่ 4-1 ระดับผลกระทบของการประเมินผลกระทบของโครงการ

ระดับผลกระทบ	ความหมาย
1) ผลกระทบในระดับมาก	การดำเนินโครงการ ก่อให้เกิดการเปลี่ยนแปลงองค์ประกอบ (Structure) หน้าที่ (Function) ของพื้นที่ศึกษา และส่งผลกระทบต่อ สิ่งแวดล้อมอื่นๆ จนไม่สามารถฟื้นฟูสภาพกลับคืนได้
2) ผลกระทบในระดับปานกลาง	การดำเนินโครงการ ก่อให้เกิดการเปลี่ยนแปลงองค์ประกอบ (Structure) หน้าที่ (Function) ของพื้นที่ศึกษา และส่งผลกระทบต่อ สิ่งแวดล้อมอื่นๆ แต่สามารถฟื้นฟูสภาพกลับคืนได้ในระยะเวลาอัน สั้น
3) ผลกระทบในระดับต่ำ	การดำเนินโครงการ ก่อให้เกิดการเปลี่ยนแปลงองค์ประกอบ (Structure) หน้าที่ (Function) ของพื้นที่ศึกษา และส่งผลกระทบต่อ สิ่งแวดล้อมอื่นๆ ในระยะสั้น สามารถฟื้นฟูสภาพกลับคืนได้ใน ระยะเวลาอันสั้น
4) ไม่มีผลกระทบ	การดำเนินโครงการ ไม่ก่อให้เกิดการเปลี่ยนแปลงองค์ประกอบ (Structure) หน้าที่ (Function) ของพื้นที่ศึกษา หรืออาจมีการ เปลี่ยนแปลงบ้างเล็กน้อย แต่ไม่ก่อให้เกิดผลกระทบสิ่งแวดล้อมอื่น

สำหรับการประเมินผลกระทบสิ่งแวดล้อมของโครงการ มีรายละเอียดดังนี้

## 4.1 ระยะก่อสร้าง

### 4.1.1 ผลกระทบต่อทรัพยากรกายภาพ

#### 4.1.1.1 สภาพภูมิประเทศ

เนื่องจากสภาพพื้นที่ของโครงการเป็นพื้นที่ราบ ในช่วงก่อสร้างจะมีการขุดดิน เพื่อก่อสร้างฐานรากของอาคาร ชั้นใต้ดิน ถึงเก็บน้ำ ถึงบำบัดน้ำเสีย และบ่อน้ำทิ้ง ทำให้สภาพภูมิประเทศเปลี่ยนไปจากเดิมบ้าง อย่างไรก็ตาม โครงการจะรักษาสภาพพื้นที่เดิมที่ไม่ได้ก่อสร้างไว้ให้มากที่สุด ดังนั้น ผลกระทบต่อสภาพภูมิประเทศจึงอยู่ในระดับต่ำ

#### 4.1.1.2 ทรัพยากรดินและการเกิดดินถล่ม

##### 1) ทรัพยากรดิน

สภาพพื้นที่ของโครงการเป็นพื้นที่ราบ โครงการได้มีการขุดดิน ถมดิน เพื่อก่อสร้างชั้นใต้ดินของอาคาร และถึงเก็บน้ำ ถึงบำบัดน้ำเสีย และบ่อน้ำทิ้ง ทั้งนี้ไม่มีการขุดดินในวงกว้าง โดยจำกัดเฉพาะพื้นที่ที่จะดำเนินโครงการเท่านั้น โดยมีพื้นที่ขุดดิน 2,302.86 ตารางเมตร ปริมาตรดินขุดทั้งหมด 4,669.84 ลูกบาศก์เมตร มีระดับลึกสูงสุด 2.10 เมตร และพื้นที่ถมดิน 3,227.24 ตารางเมตร ปริมาตรดินถมทั้งหมด 4,588.47 ลูกบาศก์เมตร มีระดับการถมสูงสุด 1.50 เมตร ทั้งนี้ สำหรับดินที่เหลือปริมาตร 81.37 ลูกบาศก์เมตร โครงการจะทำการเคลื่อนย้ายดินนามากองไว้บนโฉนดที่ดินเลขที่ 123167 เลขที่ดิน 502 เป็นกรรมสิทธิ์ของบริษัท ภูเก็ตไนน์ รีลเอทเตท ดีเวลลอปเม้นต์ จำกัด (เจ้าของเดียวกัน) ซึ่งอยู่ใกล้เคียงพื้นที่โครงการ ห่างจากพื้นที่โครงการ ประมาณ 60 เมตร โดยมีการควบคุมการทิ้งกองที่ดินให้อยู่ในความเป็นระเบียบ สะอาด และไม่ก่อความเดือดร้อนแก่ที่ดินแปลงข้างเคียง หากเกิดความเสียหายใดๆ ทางบริษัท ภูเก็ตไนน์ รีลเอทเตท ดีเวลลอปเม้นต์ จำกัด จะเป็นผู้รับผิดชอบดูแลทั้งหมด โดยจะทำการขนย้ายด้วยรถบรรทุก 6 ล้อ ขนาด 6 ลูกบาศก์เมตร จำนวน 2 คัน ทำการขนย้ายประมาณ 5 เที่ยว/วัน/คัน ดังนั้น จะต้องขนย้ายประมาณ 1 วัน โครงการจะมอบหมายให้ผู้รับเหมาก่อสร้างเป็นผู้ดำเนินการขนย้ายดิน โดยต้องมีการควบคุมการขนย้ายดินให้อยู่ในความเป็นระเบียบ สะอาด และไม่ก่อความเดือดร้อนแก่พื้นที่ข้างเคียงโดยรอบ หากเกิดความเสียหายใดๆ ทางผู้รับเหมาก่อสร้างจะเป็นผู้รับผิดชอบดูแลทั้งหมด

นอกจากนี้ ปัจจุบันโครงการอยู่ในระหว่างการจัดทำรายงานผลกระทบสิ่งแวดล้อมเบื้องต้น โดยยังไม่ได้คัดเลือกบริษัทผู้รับเหมาก่อสร้าง อย่างไรก็ตาม โครงการจะกำหนดไว้ในสัญญาว่าจ้างและให้บริษัทผู้รับเหมาก่อสร้างปฏิบัติตามอย่างเคร่งครัด

อย่างไรก็ตาม บริเวณที่มีการขุดดินเพื่อวางระบบสาธารณูปโภค ถึงเก็บน้ำ ถึงบำบัดน้ำเสีย บ่อน้ำทิ้ง และท่อระบายน้ำ สำหรับชั้นใต้ดินโครงการได้ออกแบบกำแพงกันดินตลอดแนวอาคารชั้นใต้ดิน และกำหนดให้มีการตอกเข็มพืด (Sheet Pile) และทำค้ำยันเหล็ก (steel bracing) เพื่อป้องกันดินพัง โดยโครงสร้างป้องกันดินแบบ Steel Sheet Pile เป็นระบบโครงสร้างที่สามารถป้องกันแรงดัน

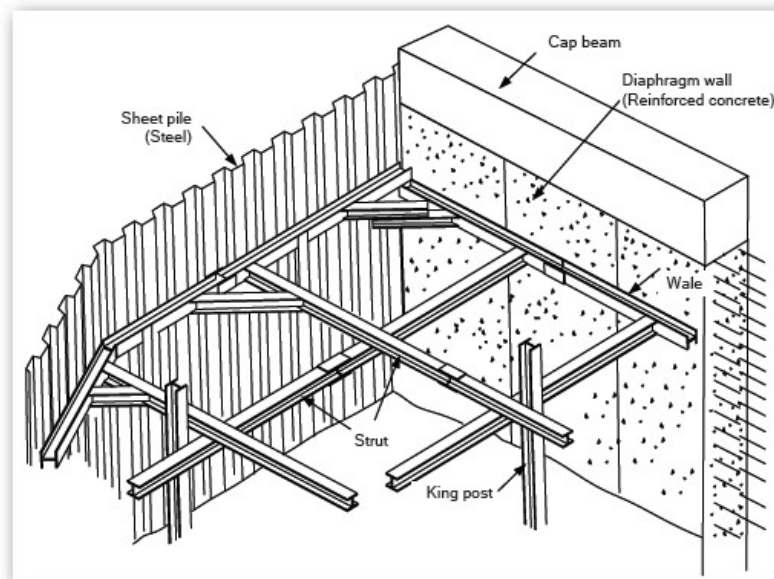
น้ำ แรงดันดิน และแรงดันอื่นๆ ที่ทำให้เกิดการเคลื่อนตัวของสิ่งก่อสร้าง ซึ่งมีส่วนประกอบของโครงสร้าง ดังนี้

1. **แผ่นเหล็กพืด (Steel Sheet Pile)** เป็นแผ่นเหล็กลอน มีความยาวตามกำหนด ใช้ตอกในแนวตั้ง สำหรับป้องกันแรงดันน้ำ และแรงดันดิน ที่กระทำตามความลึกของการขุด

2. **เหล็กค้ำยันรอบ (Wale)** เป็นส่วนของโครงสร้างที่ต้านแรงกระทำทางด้านข้างจากแผ่นเหล็กพืด (Sheet Pile) ซึ่งจะถ่ายแรงเป็นแรงกระจาย (uniform horizontal force) เข้าสู่เหล็กค้ำยันรอบ (Wale)

3. **เหล็กค้ำยัน (Strut)** เป็นส่วนโครงสร้างที่รับแรงแนวแกนที่ถ่ายจากเหล็กค้ำยันรอบ (Wale) เหล็กค้ำยัน (Strut) โดยทั่วไปจะมี 2 ชนิด คือ เหล็กค้ำยันตามแนวยาว และเหล็กค้ำยันตามแนวขวาง และแบ่งเป็นชั้นๆ ตามระดับความลึกที่กำหนด

4. **เสาเหล็กหลัก (Kingpost)** เป็นส่วนที่รับแรงจากเหล็กค้ำยัน (Strut) ในแนวตั้งแล้วถ่ายลงสู่ดินทำหน้าที่เหมือนเสา



รูปที่ 4-1 โครงสร้างป้องกันดิน (Steel Sheet Pile)

ที่มา : Civilclub.2010.ระบบโครงสร้างป้องกันดินสำหรับงานฐานรากและโครงสร้างใต้ดินแบบ Steel Sheet Pile (ออนไลน์) สืบค้นจาก [www.civilclub.net/งานโครงสร้างป้องกันดินสำหรับงานฐานรากและงานโครงสร้างใต้ดินแบบ Steel Sheet Pile.html](http://www.civilclub.net/งานโครงสร้างป้องกันดินสำหรับงานฐานรากและงานโครงสร้างใต้ดินแบบ Steel Sheet Pile.html) [วันที่ 6 กุมภาพันธ์ 2561]

### ขั้นตอนในการก่อสร้างโครงสร้างป้องกันดิน

1. ต้องสำรวจหาข้อมูลว่าบริเวณใต้ดินนั้นๆ มีระบบสาธารณูปโภคอยู่หรือไม่ เช่น ท่อไฟฟ้า ท่อประปา ท่อโทรศัพท์ ถ้ามีก็ต้องทำการย้ายออกให้พ้นจากพื้นที่ที่ก่อสร้าง เพื่อป้องกันความเสียหายที่จะเกิดขึ้น
2. เลือกเครื่องมือให้เหมาะสมกับงาน เช่น เครื่องตอกและถอนแผ่นเหล็กพืด (Sheet Pile) เครื่องขุดดิน รถบรรทุก ฯลฯ
3. วางแนวการตอกแผ่นเหล็กพืด (Sheet Pile) ตามแนวที่กำหนดโดยต้องร่นแนวห่างจากขอบฐานราก หรือโครงสร้างใต้ดินประมาณ 1.00 เมตร หรือตามความเหมาะสมในการทำงาน
4. ปักแผ่นเหล็กพืด (Sheet Pile) ตามแนวที่วางไว้ให้ได้แนวและระดับที่ต้องการ
5. ตอกเสาเหล็กหลัก (Kingpost) ตามตำแหน่งที่กำหนดให้ได้แนวและระดับที่ต้องการ
6. นำเหล็กค้ำยัน (Strut) และเหล็กค้ำยันรอบ (Wale) วางตามแนวที่กำหนด และทำการเชื่อมติดกับเสาเหล็กหลัก (Kingpost) และแผ่นเหล็กพืด (Sheet Pile)
7. นำคอนกรีตเติม (fill) ลงในรอยต่อช่องระหว่างเหล็กค้ำยัน (Strut) กับเหล็กค้ำยันรอบ (Wale) และแผ่นเหล็กพืด (Sheet Pile) กับเหล็กค้ำยันรอบ (Wale) เพื่อเสริมความแข็งแรง จุดต่อให้มากขึ้น
8. ขุดดินชั้นแรกออกให้อยู่ในระดับที่สามารถติดตั้งเหล็กค้ำยัน (Strut) และเหล็กค้ำยันรอบ (Wale) ชั้นต่อไปได้ (ถ้ามีระบบค้ำยันหลายชั้น และทำตามขั้นตอนที่ 7 อีกครั้ง)
9. ขุดดินถึงระดับที่ต้องการ
10. เทคอนกรีตที่กันหลุมเต็มพื้นที่ เพื่อเป็นค้ำยันด้านล่างอีกชั้นหนึ่ง และเพื่อความสะดวกในการทำงาน และมีเสถียรภาพในการป้องกันดิน
11. ดำเนินการโครงสร้างใต้ดินที่ต้องการ (ชั้นใต้ดิน ถึงเก็บน้ำใต้ดิน, ถังบำบัดน้ำเสีย, ฐานราก, อื่นๆ)
12. เมื่อโครงสร้างใต้ดินแล้วเสร็จ ทำการถมทรายระหว่างโครงสร้างใต้ดิน กับแผ่นเหล็กพืด (Sheet Pile) โดยถมเป็นชั้น ๆ พร้อมทั้งสเปรย์น้ำเพื่อให้เกิดการอัดแน่นของชั้นทรายจนเต็มพื้นที่ ก่อนการรื้อถอนเหล็กค้ำยัน (Strut) และแผ่นเหล็กพืด (Sheet Pile) เพื่อไม่ให้ดินเกิดการเคลื่อนตัวของชั้นดินในขณะการรื้อถอน

อย่างไรก็ตาม โครงการจะวางแผนการขุดดินเป็นขั้นตอนและทำฐานรากเป็นแต่ละพื้นที่ไป ทั้งนี้จะมีวิศวกรผู้เชี่ยวชาญควบคุมงานตลอดเวลาการก่อสร้างอาคาร ดังนั้น ผลกระทบต่อทรัพยากรดินจึงอยู่ในระดับต่ำ

## 2) การเกิดดินถล่ม

พื้นที่โครงการเป็นพื้นที่ราบ ในช่วงก่อสร้างจะมีการปรับสภาพพื้นที่ เพื่อดำเนินการก่อสร้างชั้นใต้ดิน ฐานรากและสาธารณูปโภค ซึ่งจำกัดเฉพาะพื้นที่ที่จะดำเนินโครงการเท่านั้น พื้นที่บางส่วนก็ยังคงสภาพเดิมไว้ให้มากที่สุด และจากรูปที่ 3-4 แผนที่อ่อนไหวต่อการเกิดแผ่นดินถล่มของจังหวัดภูเก็ต พบว่า บริเวณที่ตั้งโครงการไม่ตั้งอยู่พื้นที่เสี่ยงต่อการเกิดดินถล่มแต่อย่างใด ดังนั้น ผลกระทบต่อการเกิดดินถล่มจึงอยู่ในระดับต่ำ

### 4.1.1.3 ธรณีวิทยา การเกิดแผ่นดินไหว และการเกิดสึนามิ

#### 1) สภาพธรณีวิทยา และการเกิดแผ่นดินไหว

จากแผนที่ธรณีวิทยาประเทศไทย (กรมทรัพยากรธรณี, 2556) พบว่า บริเวณพื้นที่โครงการมีลักษณะทางธรณีวิทยาตะกอนเศษหินเชิงเขา :ทรายและดินเคลย์ สีเทาจาง การคัดขนาดไม่ดี พบแร่ดิบุกสะสมตัวมาก; ยุคควอเทอร์นารี

จากสถานการณ์แผ่นดินไหวในจังหวัดภูเก็ต เมื่อวันที่ 16 เมษายน 2555 ซึ่งเป็นผลสืบเนื่องมาจากการเกิดแผ่นดินไหวขนาด 8.6 และ 8.2 ริกเตอร์ ทางตอนเหนือของเกาะสุมาตรา ประเทศอินโดนีเซีย เมื่อวันที่ 11 เมษายน 2555 ทำให้เกิดการส่งถ่ายแรงสั่นสะเทือน และเป็นตัวกระตุ้นให้แขนงของรอยเลื่อนคลองมะรุ่ยเกิดการเคลื่อนตัวและเกิดแผ่นดินไหวขนาด 4.3 ริกเตอร์ ในจังหวัดภูเก็ต หลังจากนั้นก็มีแผ่นดินไหวตามหรือเกิดอาฟเตอร์ช็อก ในบริเวณใกล้เคียงกันประมาณ 30 ครั้ง รู้สึกได้ประมาณ 4 ครั้ง และผลจากการเกิดแผ่นดินไหวดังกล่าว ส่งผลให้บ้านเรือนประชาชนในพื้นที่บ้านลิพอน-บางขาม หมู่ที่ 2 ตำบลศรีสุนทร อำเภอถลาง เสียหายเล็กน้อยกว่า 200 หลังคาเรือน ตำบลปากคอก อำเภอถลาง เสียหาย 10 หลังคาเรือน อาคารส่วนใหญ่เป็นบ้านปูนก่ออิฐชั้นเดียว ขณะที่เขื่อนบางเหนียวดำ ซึ่งตั้งอยู่ในพื้นที่ หมู่ที่ 7 ตำบลศรีสุนทร จากการตรวจสอบไม่ได้รับความเสียหายแต่อย่างใด (สำนักธรณีวิทยาสิ่งแวดล้อม กรมทรัพยากรธรณี, 2555) จากแผนที่แสดงการประเมินความรุนแรงแผ่นดินไหวในจังหวัดภูเก็ต (รูปที่ 3-8) พบว่า พื้นที่โครงการอยู่นอกพื้นที่ที่ได้รับความรุนแรงจากแผ่นดินไหวในจังหวัดภูเก็ต (กรมทรัพยากรธรณี, 2555)

สำหรับเขตรอยเลื่อนที่มีพลังของประเทศไทยมี 3 แนว ตามทิศทางการวางตัวและการเคลื่อนที่ คือ กลุ่มรอยเลื่อนที่วางตัวในแนวทิศตะวันออกเฉียงเหนือ-ตะวันตกเฉียงใต้ กลุ่มรอยเลื่อนที่วางตัวในแนวทิศตะวันตกเฉียงเหนือ-ตะวันออกเฉียงใต้ และกลุ่มรอยเลื่อนที่วางตัวอยู่ในทิศเหนือ-ใต้ ซึ่งบริเวณโครงการไม่ได้อยู่ในบริเวณรอยเลื่อนแต่อย่างใด โดยอยู่ห่างจากแนวรอยเลื่อนที่ใกล้ที่สุด คือ รอยเลื่อนคลองมะรุ่ย ซึ่งเป็นรอยเลื่อนที่วางตัวอยู่ในเขตจังหวัดสุราษฎร์ธานี กระบี่ และพังงา เป็นระยะทางประมาณ 10.30 กิโลเมตร และอยู่ห่างจากตำแหน่งจุดศูนย์กลางแผ่นดินไหวที่อำเภอถลาง จังหวัดภูเก็ต ประมาณ 30.60 กิโลเมตร อย่างไรก็ตาม เขตรอยเลื่อนที่สำคัญเกี่ยวกับการเกิดแผ่นดินไหวและมีผลกระทบ ต่อประเทศไทย ได้แก่ กลุ่มรอยเลื่อนสะแกง และกลุ่มรอยเลื่อนพานหลวง รอยเลื่อนทั้งสองนี้มีแนวแยกต่อเนื่องมาจากตะวันตกของประเทศไทยไล่จากทางตอนบนลงมาตอนล่าง อันได้แก่ กลุ่มรอยเลื่อนเมย กลุ่มรอยเลื่อนศรีสวัสดิ์ และกลุ่มรอยเลื่อนเจดีย์สามองค์ ในเขต



ภาคเหนือของประเทศไทยมีกลุ่มรอยเลื่อนแม่ทา กลุ่มรอยเลื่อนเถิน และกลุ่มรอยเลื่อนแม่จัน ซึ่งยังคงมีการเคลื่อนไหวอยู่ และกลุ่มรอยเลื่อนอุตรดิตถ์ เป็นต้น ดังนั้น ผลกระทบจึงอยู่ในระดับต่ำ

## 2) การเกิดสึนามิ

จากแผนที่พื้นที่น้ำท่วมจากคลื่นสึนามิ จังหวัดภูเก็ต พบว่า พื้นที่โครงการไม่ได้ตั้งอยู่ในบริเวณที่มีน้ำท่วมจากคลื่นสึนามิท่วมถึง และจากแผนที่แสดงการแบ่งพื้นที่และเส้นทางหนีภัยสึนามิ พบว่า บริเวณพื้นที่โครงการอยู่ในพื้นที่ปลอดภัยจากสึนามิ พื้นที่โครงการอยู่ห่างจากแนวชายฝั่งทะเลถึงแนวเขตที่ดินที่ใกล้ที่สุดประมาณ 25.80 เมตร และไกลสุดประมาณ 149.16 เมตร ทั้งนี้พื้นที่โครงการตั้งอยู่บริเวณหมู่ที่ 6 บ้านแหลมพรหมเทพ เส้นทางอพยพหลัก ได้แก่ ถนนวิเศษ และมีสถานที่ปลอดภัยสำหรับการอพยพ ได้แก่ แหลมพรหมเทพ และเขาแดง ดังนั้น ผลกระทบจากการเกิดสึนามิต่อพื้นที่โครงการจึงอยู่ในระดับต่ำ

### 4.1.1.4 สภาพภูมิอากาศ อุตุวิทยวิทยา และคุณภาพอากาศ

ผลกระทบที่เกิดขึ้นต่อคุณภาพอากาศโดยรอบพื้นที่โครงการในระยะก่อสร้างส่วนใหญ่เกิดจากการฟุ้งกระจายของฝุ่นละอองจากกิจกรรมการก่อสร้าง และบางส่วนเกิดจากมลพิษจากยานพาหนะที่ขนส่งวัสดุอุปกรณ์ ซึ่งมีรายละเอียดดังนี้

#### 1) มลพิษทางอากาศจากกิจกรรมการก่อสร้างอาคาร

การปรับแต่งพื้นที่ และการก่อสร้างตัวอาคาร อาจทำให้เกิดการฟุ้งกระจายของฝุ่นละอองส่งผลกระทบต่อด้านความเดือดร้อนรำคาญต่อชุมชนข้างเคียง บริษัทที่ปรึกษาได้พิจารณาประเมินผลกระทบของฝุ่นละอองรวม (TSP) และฝุ่นละอองขนาดเล็ก (PM10) มีรายละเอียดดังนี้

**1.1 ประเมินผลกระทบของฝุ่นละอองรวม (TSP) ที่เกิดจากกิจกรรมการก่อสร้าง โดยใช้แบบจำลอง Box Model ของ John G Rau and David C.Wooten, 1996 ดังสมการ**

$$C \text{ (mg/m}^3\text{)} = \frac{Q \text{ (mg/s)}}{D \text{ (m)} \times W \text{ (m/s)} \times M \text{ (m)}}$$

กำหนดให้	C	=	ความเข้มข้นของฝุ่นที่เกิดขึ้น (มิลลิกรัม/ลูกบาศก์เมตร)
	Q	=	ปริมาณฝุ่นที่เกิดขึ้น (Emissions) (มิลลิกรัม/วินาที) มีค่าดัชนีการระเหย (Precipitation Evaporation Index) ประมาณร้อยละ 50 ซึ่งจะทำให้กิจกรรมการก่อสร้างบนพื้นที่เกิดการฟุ้งกระจายของฝุ่นละอองเข้าสู่บรรยากาศประมาณ 1.2 ตัน/พื้นที่ก่อสร้าง 1 เอเคอร์ (2.53 ไร่)/เดือน หรือ $4.0 \times 10^7$ มิลลิกรัม/เอเคอร์/วัน สำหรับค่าฝุ่นละอองรวม (TSP) และ

		ประมาณ 0.11 ตัน/พื้นที่ก่อสร้าง 1 เอเคอร์ (2.53 ไร่)/เดือน หรือ $0.33 \times 10^7$ มิลลิกรัม/เอเคอร์/วัน สำหรับค่าฝุ่นละอองขนาดเล็ก (PM10) (US. EPA.,1977)
D	=	ความกว้างของพื้นที่ (ระยะทางตั้งฉากกับทิศทางลม) ของโครงการเท่ากับ 131.66 เมตร (กรณีลมที่พัดมาจากทิศตะวันตก)
W	=	ความเร็วลมต่ำสุด จากสถิติภูมิอากาศ ในคาบ 30 ปี สถานีอุตุนิยมวิทยาภูเก็ต พบว่ามีค่าเท่ากับ 1.5 knot หรือ 0.77 m/s (1 knot = 0.5144 m/s)
M	=	Mixing Height เป็นสภาพคงตัวของอากาศ เพื่อศึกษา การฟุ้งกระจายของสารมลพิษทางอากาศจากแหล่งกำเนิดมีค่าต่ำสุด เท่ากับ 1,248 เมตร แสดงดังตารางที่ 4-2

ตารางที่ 4-2 แสดงค่าสูงสุดและค่าเฉลี่ยของ Mixing Height ในแต่ละเดือน

เดือน	ค่าสูงสุด Mixing Height (เมตร)
มกราคม	1,450
กุมภาพันธ์	1,600
มีนาคม	1,455
เมษายน	1,324
พฤษภาคม	1,248
มิถุนายน	1,600
กรกฎาคม	1,457
สิงหาคม	1,370
กันยายน	1,434
ตุลาคม	1,481
พฤศจิกายน	-
ธันวาคม	-
<b>เฉลี่ยตลอดปี</b>	<b>1,441.91</b>

หมายเหตุ : สถานีตรวจวัดภูเก็ต กรมอุตุนิยมวิทยา, 2556

พื้นที่ก่อสร้างของโครงการประมาณ 1-2-90.90 ไร่ หรือ 2,763.60 ตารางเมตร หรือ 0.68 เอเคอร์

การประเมินปริมาณฝุ่นละอองรวม (TSP) จากการก่อสร้าง

$$\begin{aligned}
 Q &= 4.0 \times 10^7 \text{ มิลลิกรัม/เอเคอร์/วัน} \\
 &= 4.0 \times 10^7 \times 0.68 / 24
 \end{aligned}$$

$$= 1,133,333.33 \text{ มิลลิกรัม/ชั่วโมง}$$

$$= 314.81 \text{ มิลลิกรัม/วินาที}$$

ปริมาณฝุ่นละอองรวม (TSP) ที่เกิดขึ้น

$$C = 314.81 / (131.66 \times 0.77 \times 1,248)$$

$$= 0.0025 \text{ มิลลิกรัม/ลูกบาศก์เมตร}$$

จากการคำนวณ ปริมาณความเข้มข้นของฝุ่นละอองรวม (TSP) ที่เกิดขึ้นจากการก่อสร้างโครงการ มีค่าเท่ากับ 0.0025 มิลลิกรัม/ลูกบาศก์เมตร เมื่อนำไปรวมกับปริมาณฝุ่นละอองรวม (TSP) ที่เกิดขึ้นจริงในปัจจุบันในบริเวณพื้นที่โครงการจะได้ค่าเพิ่มขึ้นในอนาคตในช่วงที่มีการก่อสร้างโดยปริมาณฝุ่นละอองรวม (TSP) บริเวณพื้นที่โครงการ ในระหว่างวันที่ 4-5 มกราคม 2567 บริเวณจุดตรวจวัดดังกล่าวมีปริมาณฝุ่นละอองรวม (TSP) สูงสุด เท่ากับ 0.067 มิลลิกรัม/ลูกบาศก์เมตร (บริษัท เอ็นไวรอนเมนต์ รีเสิร์ช แอนด์ เทคโนโลยี จำกัด, มกราคม 2567)

ดังนั้น ปริมาณความเข้มข้นของฝุ่นละอองรวม (TSP) ที่เกิดขึ้นจากกิจกรรมการก่อสร้างโครงการ

$$= 0.0025 + 0.067$$

$$= 0.0695 \text{ มิลลิกรัม/ลูกบาศก์เมตร}$$

จากการคำนวณ กิจกรรมการก่อสร้างโครงการจะทำให้ฝุ่นละอองฟุ้งรวม (TSP) กระจายในพื้นที่ประมาณ 0.0695 มิลลิกรัม/ลูกบาศก์เมตร ซึ่งปริมาณฝุ่นละอองรวม (TSP) ที่เกิดขึ้นดังกล่าวมีค่าอยู่ในเกณฑ์มาตรฐาน (ค่ามาตรฐานฝุ่นละอองรวม (TSP) เฉลี่ย 24 ชั่วโมง เท่ากับ 0.330 มิลลิกรัม/ลูกบาศก์เมตร ตามประกาศคณะกรรมการสิ่งแวดล้อมแห่งชาติ ฉบับที่ 24 พ.ศ. 2547)

## 1.2 ประเมินผลกระทบของฝุ่นละอองขนาดเล็ก (PM10)

การประเมินปริมาณฝุ่นละอองขนาดเล็ก (PM10) จากการก่อสร้าง

$$Q = 0.33 \times 10^7 \text{ มิลลิกรัม/เอเคอร์/วัน}$$

$$= 0.33 \times 10^7 \times 0.68 / 24$$

$$= 93,500 \text{ มิลลิกรัม/ชั่วโมง}$$

$$= 25.97 \text{ มิลลิกรัม/วินาที}$$

ปริมาณฝุ่นละอองขนาดเล็ก (PM10) ที่เกิดขึ้น

$$C = 25.97 / (131.66 \times 0.77 \times 1,248)$$

$$= 0.00021 \text{ มิลลิกรัม/ลูกบาศก์เมตร}$$

จากการคำนวณ ปริมาณความเข้มข้นของฝุ่นละอองขนาดเล็ก (PM10) ที่เกิดขึ้นจากกิจกรรมการก่อสร้างอาคารของโครงการ มีค่าเท่ากับ 0.00021 มิลลิกรัม/ลูกบาศก์เมตร เมื่อนำไปรวมกับปริมาณฝุ่นละอองขนาดเล็ก (PM10) ที่เกิดขึ้นจริงในปัจจุบัน พิจารณาจากจุดตรวจวัดบริเวณพื้นที่โครงการ ในระหว่างวันที่ 4-5 มกราคม 2567 บริเวณจุดตรวจวัดดังกล่าวมีปริมาณฝุ่นละอองขนาดเล็ก (PM10) สูงสุดเท่ากับ 0.050 มิลลิกรัม/ลูกบาศก์เมตร (บริษัท เอ็นไวรอนเม้นท์ รีเสิร์ช แอนด์ เทคโนโลยี จำกัด, มกราคม 2567)

ดังนั้น ปริมาณความเข้มข้นของฝุ่นละอองขนาดเล็ก (PM10) ที่เกิดขึ้นจากกิจกรรมการก่อสร้างของโครงการ

$$= 0.00021 + 0.050$$

$$= 0.05021 \quad \text{มิลลิกรัม/ลูกบาศก์เมตร}$$

จากการคำนวณ กิจกรรมการก่อสร้างอาคารของโครงการจะทำให้ฝุ่นละอองฟุ้งกระจายในพื้นที่ประมาณ 0.05021 มิลลิกรัม/ลูกบาศก์เมตร ซึ่งปริมาณฝุ่นละอองขนาดเล็กที่เกิดขึ้นดังกล่าวมีค่าอยู่ในเกณฑ์มาตรฐาน (ค่ามาตรฐานฝุ่นละอองขนาดเล็ก (PM10) เฉลี่ย 24 ชั่วโมง เท่ากับ 0.120 มิลลิกรัม/ลูกบาศก์เมตร ตามประกาศคณะกรรมการสิ่งแวดล้อมแห่งชาติ ฉบับที่ 24 พ.ศ. 2538)

## 2) มลพิษทางอากาศจากยานพาหนะและการทำงานของเครื่องจักรกล

การทำงานของเครื่องจักร และยานพาหนะที่ใช้ในการขนส่งวัสดุทำให้เกิดการระบายมลสารทางอากาศจากการเผาไหม้เชื้อเพลิง เช่น ก๊าซคาร์บอนมอนอกไซด์ (CO) และฝุ่นละอองขนาดเล็ก (PM10) ทั้งนี้ การพิจารณาระดับของผลกระทบ ประเมินได้จากความเข้มข้นและปริมาณฝุ่นละอองที่เกิดขึ้นจากการก่อสร้าง โดยใช้ข้อมูลจาก U.S.EPA. ในการคำนวณดังนี้

### ตารางที่ 4-3 Emission Factor อัตราการระบายสารมลพิษจากยานพาหนะประเภทต่าง ๆ

ประเภทยานพาหนะ	อัตราการระบายสารมลพิษ (กรัม/กิโลเมตร/วัน)				
	PM10	CO	NO <sub>2</sub>	SO <sub>2</sub>	HC
เบนซิน	0.005 <sup>/3</sup>	5.745 <sup>/1</sup>	1.460 <sup>/1</sup>	0.182 <sup>/2</sup>	1.535 <sup>/1</sup>
ดีเซลเล็ก	0.398 <sup>/1</sup>	2.177 <sup>/1</sup>	4.116 <sup>/1</sup>	0.117 <sup>/2</sup>	0.984 <sup>/1</sup>
ดีเซลใหญ่	1.855 <sup>/1</sup>	11.887 <sup>/1</sup>	28.478 <sup>/1</sup>	0.534 <sup>/2</sup>	3.074 <sup>/1</sup>
จักรยานยนต์	0.150 <sup>/3</sup>	5.868 <sup>/1</sup>	0.051 <sup>/1</sup>	0.041 <sup>/2</sup>	8.552 <sup>/1</sup>

หมายเหตุ <sup>/1</sup> คือ ค่าจากการทำ CVS สำหรับเครื่องยนต์ดีเซลขนาดเล็ก และเครื่องยนต์ดีเซลขนาดใหญ่

<sup>/2</sup> คือ คำนวณจากปริมาณองค์ประกอบกำมะถันในน้ำมันเชื้อเพลิง

<sup>/3</sup> คือ จากรายงาน PM Abatement Strategy for Bangkok Metropolitan Area", กันยายน 2541

ที่มา : กรมควบคุมมลพิษ, 2543

จากอัตราการระบายมลสารจากอุปกรณ์การก่อสร้างข้างต้น สามารถคำนวณหาความเข้มข้นของมลสารต่างๆ ที่เกิดขึ้น โดยใช้สมการดังนี้

$$C \text{ (mg/m}^3\text{)} = \frac{Q \text{ (mg/s)}}{D \text{ (m)} \times W \text{ (m/s)} \times M \text{ (m)}}$$

กำหนดให้	C	=	ความเข้มข้นของมลสารที่เกิดขึ้น (มิลลิกรัม/ลูกบาศก์เมตร)
	Q	=	อัตราการปล่อยมลสาร (มิลลิกรัม/วินาที) สัมประสิทธิ์ตัวคูณของการปล่อยมลพิษ (ตารางที่ 4-3) x ระยะทางวิ่งภายในโครงการ x จำนวนรถ
	D	=	ความกว้างของพื้นที่ (ระยะทางตั้งฉากกับทิศทางลม) ของโครงการเท่ากับ 131.66 เมตร (กรณีลมที่พัดมาจากทิศตะวันตก)
	W	=	ความเร็วลมต่ำสุด จากสถิติภูมิอากาศ ในคาบ 30 ปี สถานีอุตุนิยมวิทยาภูเก็ต พบว่ามีค่าเท่ากับ 1.5 knot หรือ 0.77 m/s (1 knot = 0.5144 m/s)
	M	=	Mixing Height เป็นสภาพคงตัวของอากาศ เพื่อศึกษา การฟุ้งกระจายของสารมลพิษทางอากาศจาก แหล่งกำเนิดมีค่าต่ำสุดเท่ากับ 1,248 เมตร แสดงดังตารางที่ 4-2

กำหนดให้ ระยะทางที่วิ่งเข้าสู่พื้นที่โครงการในพื้นที่โครงการ = 0.96 กิโลเมตร

จำนวนรถยนต์ที่วิ่งในโครงการเป็นรถขนส่งแรงงาน จำนวน 5 คัน และรถขนส่งวัสดุอุปกรณ์ก่อสร้าง จำนวน 10 คัน รวมทั้งหมดจำนวน 15 คัน และรถทุกคันวิ่งเข้ามาในพื้นที่โครงการใน 1 ชั่วโมง

หมายเหตุ : 1. ดีเซลเล็ก ได้แก่ รถขนส่งแรงงาน จำนวน 5 คัน

2. ดีเซลใหญ่ ได้แก่ รถขนส่งวัสดุอุปกรณ์ก่อสร้างขนาด 6 ล้อ 8 ล้อ และ 10 ล้อ จำนวน 10 คัน

โดยสามารถคำนวณหาปริมาณความเข้มข้นของสารมลพิษของโครงการ ได้ดังนี้

#### (1) ฝุ่นละอองขนาดเล็ก (PM10)

$$\begin{aligned}
 Q_{\text{ดีเซลเล็ก}} &= 0.398 \times 1,000 \times 0.96 \times 5 \\
 &= 1,910.40 \quad \text{มิลลิกรัม/ชั่วโมง} \\
 &= 0.53 \quad \text{มิลลิกรัม/วินาที} \\
 C_{\text{ดีเซลเล็ก}} &= 0.53 / (131.66 \times 0.77 \times 1,248) \\
 &= 0.0000042 \quad \text{มิลลิกรัม/ลูกบาศก์เมตร}
 \end{aligned}$$

ปริมาณความเข้มข้นของฝุ่นละอองขนาดเล็ก (PM10) ที่เกิดขึ้นจากท่อไอเสียรถยนต์ดีเซลเล็กของโครงการ มีค่าเท่ากับ 0.0000042 มิลลิกรัม/ลูกบาศก์เมตร

$$\begin{aligned} Q_{\text{ดีเซลใหญ่}} &= 1.855 \times 1,000 \times 0.96 \times 10 \\ &= 17,808.00 \quad \text{มิลลิกรัม/ชั่วโมง} \\ &= 4.95 \quad \text{มิลลิกรัม/วินาที} \\ C_{\text{ดีเซลใหญ่}} &= 4.95 / (131.66 \times 0.77 \times 1,248) \\ &= 0.000039 \quad \text{มิลลิกรัม/ลูกบาศก์เมตร} \end{aligned}$$

ปริมาณความเข้มข้นของฝุ่นละอองขนาดเล็ก (PM10) ที่เกิดขึ้นจากท่อไอเสียรถยนต์ดีเซลใหญ่ของโครงการ มีค่าเท่ากับ 0.000039 มิลลิกรัม/ลูกบาศก์เมตร

$$\begin{aligned} C &= C_{\text{ดีเซลเล็ก}} + C_{\text{ดีเซลใหญ่}} \\ &= 0.0000042 + 0.000039 \\ &= 0.0000432 \quad \text{มิลลิกรัม/ลูกบาศก์เมตร} \end{aligned}$$

จากการคำนวณ ปริมาณความเข้มข้นของปริมาณฝุ่นละอองขนาดเล็ก (PM10) ที่เกิดขึ้นจากท่อไอเสียรถยนต์ของโครงการ มีค่าเท่ากับ 0.0000432 มิลลิกรัม/ลูกบาศก์เมตร เมื่อนำไปรวมกับปริมาณฝุ่นละอองขนาดเล็ก (PM10) ที่เกิดขึ้นจริงในปัจจุบันในบริเวณพื้นที่โครงการจะได้ค่าเพิ่มขึ้นในอนาคตในช่วงที่ก่อสร้างโครงการ โดยปริมาณฝุ่นละอองขนาดเล็กบริเวณพื้นที่โครงการ ในระหว่างวันที่ 4-5 มกราคม 2567 บริเวณจุดตรวจวัดดังกล่าวมีปริมาณฝุ่นละอองขนาดเล็ก (PM10) สูงสุดเท่ากับ 0.050 มิลลิกรัม/ลูกบาศก์เมตร (บริษัท เอ็นไวรอนเมนต์ รีเสิร์ช แอนด์ เทคโนโลยี จำกัด, มกราคม 2567)

ดังนั้น ปริมาณฝุ่นละอองขนาดเล็ก (PM10) ที่เกิดขึ้นจากท่อไอเสียรถยนต์ของโครงการ

$$\begin{aligned} &= 0.0000432 + 0.050 \\ &= 0.0500432 \quad \text{มิลลิกรัม/ลูกบาศก์เมตร} \end{aligned}$$

จากการคำนวณ ท่อไอเสียรถยนต์ของโครงการจะทำให้ฝุ่นละอองฟุ้งกระจายในพื้นที่ประมาณ 0.0500432 มิลลิกรัม/ลูกบาศก์เมตร ซึ่งปริมาณฝุ่นละอองขนาดเล็กที่เกิดขึ้นดังกล่าวมีค่าอยู่ในเกณฑ์มาตรฐาน (ค่ามาตรฐานฝุ่นละอองขนาดเล็ก (PM10) เฉลี่ย 24 ชั่วโมง เท่ากับ 0.120 มิลลิกรัม/ลูกบาศก์เมตร ตามประกาศคณะกรรมการสิ่งแวดล้อมแห่งชาติ ฉบับที่ 24 พ.ศ. 2538)

## (2) ก๊าซคาร์บอนมอนนอกไซด์ (CO)

$$\begin{aligned} Q_{\text{ดีเซลเล็ก}} &= 2.177 \times 1,000 \times 0.96 \times 5 \\ &= 10,449.60 \quad \text{มิลลิกรัม/ชั่วโมง} \\ &= 2.90 \quad \text{มิลลิกรัม/วินาที} \end{aligned}$$



$$\begin{aligned} C_{\text{ดีเซลเล็ก}} &= 2.90 / (131.66 \times 0.77 \times 1,248) \\ &= 0.000023 \quad \text{มิลลิกรัม/ลูกบาศก์เมตร} \end{aligned}$$

ปริมาณความเข้มข้นของก๊าซคาร์บอนมอนนอกไซด์ (CO) ที่เกิดขึ้นจากท่อไอเสียรถยนต์ส่งดีเซลเล็กของโครงการ มีค่าเท่ากับ 0.000023 มิลลิกรัม/ลูกบาศก์เมตร

$$\begin{aligned} Q_{\text{ดีเซลใหญ่}} &= 11.887 \times 1,000 \times 0.96 \times 10 \\ &= 114,115.20 \quad \text{มิลลิกรัม/ชั่วโมง} \\ &= 31.70 \quad \text{มิลลิกรัม/วินาที} \end{aligned}$$

$$\begin{aligned} C_{\text{ดีเซลใหญ่}} &= 31.70 / (131.66 \times 0.77 \times 1,248) \\ &= 0.000251 \quad \text{มิลลิกรัม/ลูกบาศก์เมตร} \end{aligned}$$

ปริมาณความเข้มข้นของก๊าซคาร์บอนมอนนอกไซด์ (CO) ที่เกิดขึ้นจากท่อไอเสียรถยนต์ส่งดีเซลใหญ่ของโครงการ มีค่าเท่ากับ 0.000251 มิลลิกรัม/ลูกบาศก์เมตร

$$\begin{aligned} C &= C_{\text{ดีเซลเล็ก}} + C_{\text{ดีเซลใหญ่}} \\ &= 0.000023 + 0.000251 \\ &= 0.000274 \quad \text{มิลลิกรัม/ลูกบาศก์เมตร} \end{aligned}$$

จากการคำนวณ ปริมาณความเข้มข้นของก๊าซคาร์บอนมอนนอกไซด์ (CO) ที่เกิดขึ้นจากท่อไอเสียรถยนต์ส่งของโครงการ มีค่าเท่ากับ 0.000274 มิลลิกรัม/ลูกบาศก์เมตร เมื่อนำไปรวมกับปริมาณก๊าซคาร์บอนมอนนอกไซด์ (CO) ที่เกิดขึ้นจริงในปัจจุบันในบริเวณพื้นที่โครงการจะได้ค่าเพิ่มขึ้นในอนาคตในช่วงที่ก่อสร้างโครงการ โดยปริมาณก๊าซคาร์บอนมอนนอกไซด์ (CO) บริเวณพื้นที่โครงการในระหว่างวันที่ 4-5 มกราคม 2567 บริเวณจุดตรวจวัดดังกล่าวมีปริมาณก๊าซคาร์บอนมอนนอกไซด์ (CO) เท่ากับ 0.6 มิลลิกรัม/ลูกบาศก์เมตร (บริษัท เอ็นไวรอนเมนต์ รีเสิร์ช แอนด์ เทคโนโลยี จำกัด, มกราคม 2567)

ดังนั้น ปริมาณก๊าซคาร์บอนมอนนอกไซด์ (CO) ที่เกิดขึ้นจากท่อไอเสียรถยนต์ส่งของโครงการ

$$\begin{aligned} &= 0.000274 + 0.6 \\ &= 0.600274 \quad \text{มิลลิกรัม/ลูกบาศก์เมตร} \end{aligned}$$

จากการคำนวณท่อไอเสียรถยนต์ส่งของโครงการจะทำให้ก๊าซคาร์บอนมอนนอกไซด์ฟุ้งกระจายในพื้นที่ 0.600274 มิลลิกรัม/ลูกบาศก์เมตร ซึ่งปริมาณก๊าซคาร์บอนมอนนอกไซด์ที่เกิดขึ้นดังกล่าวมีค่าอยู่ในเกณฑ์มาตรฐาน (ค่ามาตรฐานก๊าซคาร์บอนมอนนอกไซด์ (CO) เฉลี่ย 1 ชั่วโมง ไม่เกิน 34.2 มิลลิกรัม/ลูกบาศก์เมตร ตามประกาศคณะกรรมการสิ่งแวดล้อมแห่งชาติ ฉบับที่ 10 พ.ศ. 2538)

#### ตารางที่ 4-4 ค่าความเข้มข้นของมลพิษจากกิจกรรมการก่อสร้างและจากท่อไอเสียรถขนส่ง เปรียบเทียบกับมาตรฐาน

มลพิษ	ความเข้มข้นของ มลพิษที่เกิดขึ้น ในปัจจุบัน*** (มก./ลบ.ม.)	ความเข้มข้นของ มลพิษจาก การคำนวณ (มก./ลบ.ม.)	ความเข้มข้นสาร มลพิษคาดว่าจะ เกิดขึ้นในอนาคต (มก./ลบ.ม.)	ค่ามาตรฐาน (มก./ลบ.ม.)
ฝุ่นละอองรวม (TSP)**	0.067	0.0025	0.0695	ไม่เกิน 0.330 <sup>/1,2</sup>
ฝุ่นละอองขนาดเล็ก (PM10)**	0.050	0.0002532	0.0502532	ไม่เกิน 0.120 <sup>/1,2</sup>
ก๊าซคาร์บอนมอนอกไซด์ (CO)*	0.6	0.000274	0.600274	ไม่เกิน 34.2 <sup>/1</sup>

หมายเหตุ \* ก๊าซคาร์บอนมอนอกไซด์ คิดที่ค่าเฉลี่ย 1 ชั่วโมง

\*\* ฝุ่นละอองรวมและฝุ่นละอองขนาดเล็กกว่า 10 ไมครอน คิดที่ค่าเฉลี่ย 24 ชั่วโมง

/1 ค่ามาตรฐานตามประกาศคณะกรรมการสิ่งแวดล้อมแห่งชาติ ฉบับที่ 10 (พ.ศ. 2538) เรื่อง กำหนด  
มาตรฐานคุณภาพอากาศในบรรยากาศโดยทั่วไป

/2 ค่ามาตรฐานตามประกาศคณะกรรมการสิ่งแวดล้อมแห่งชาติ ฉบับที่ 24 (พ.ศ. 2547) เรื่อง กำหนด  
มาตรฐานคุณภาพอากาศในบรรยากาศโดยทั่วไป

ที่มา : \*\*\*บริษัท เอ็นไวรอนเม้นท์ รีเสิร์ช แอนด์ เทคโนโลยี จำกัด, มกราคม 2567

จากการคำนวณพบว่า ความเข้มข้นของมลพิษจากกิจกรรมการก่อสร้างและจากเครื่องจักร  
และยานพาหนะที่ใช้ในช่วงก่อสร้างมีค่าต่ำกว่ามาตรฐานที่กำหนดค่อนข้างมาก นอกจากนี้ เครื่องจักร  
ดังกล่าวเมื่อใช้ปฏิบัติงานจะจำกัดเฉพาะภายในพื้นที่ก่อสร้างของโครงการเท่านั้น เกิดเพียงช่วงเวลา  
สั้นๆ ซึ่งพื้นที่ก่อสร้างจะเป็นพื้นที่เปิดโล่ง สามารถถ่ายเทอากาศอย่างสะดวก และการทำงานของ  
เครื่องจักรกลไม่ได้ทำงานพร้อมกันทั้งหมด

ทั้งนี้ ทางโครงการจะเข้าพบชี้แจงทำความเข้าใจและถ่ายภาพบ้านกลุ่มติดโครงการ เพื่อแจ้ง  
กำหนดการและระยะเวลาในการก่อสร้างให้ผู้ที่อยู่อาศัยข้างเคียงทราบ และป้องกันการร้องเรียนใน  
ภายหลัง โดยเฉพาะบ้านที่อยู่ติดพื้นที่โครงการ หากเกิดผลกระทบใดๆอันเกิดจากการก่อสร้าง  
โครงการ หรือในช่วงดำเนินโครงการ ทางโครงการยินดีรับผิดชอบ ดังนั้น การก่อสร้างโครงการจึง  
ส่งผลกระทบต่อคุณภาพอากาศอยู่ในระดับต่ำ

##### 4.1.1.5 เสียงและความสั่นสะเทือน

###### 1) เสียง

แหล่งกำเนิดของเสียงในระหว่างก่อสร้าง ได้แก่ เสียงจากการทำฐานราก เครื่องจักรที่ใช้ใน  
การปรับพื้นที่ เสียงรถบรรทุก รถยกของหนัก และรถแทรกเตอร์ เป็นต้น ซึ่งเป็นแหล่งกำเนิดแบบอยู่  
กับที่และเคลื่อนที่ ตามลำดับ แต่การดำเนินการก่อสร้างไม่ได้ทำงานพร้อมกันหมดทั้งพื้นที่ และ  
เครื่องจักรอุปกรณ์ไม่ได้ทำงานพร้อมกันทุกเครื่อง กิจกรรมการก่อสร้างต่างๆ ดังกล่าวเป็นกิจกรรมที่  
เกิดขึ้นเป็นช่วงๆ ไม่ต่อเนื่อง รวมทั้งใช้ระยะเวลาก่อสร้างช่วงสั้นๆ

การก่อสร้างอาคารที่อยู่ใกล้พื้นที่โครงการมากที่สุด คือ บ้านอยู่อาศัยชั้นเดียว ทางด้านทิศตะวันตก โดยมีระยะห่างจากแนวอาคารของโครงการ ประมาณ 3.09 เมตร, สำหรับทางด้านทิศเหนือ ติดกับซอยรั้วแฝด มีความกว้าง 4.00 เมตร (รวมเขตทาง) และทางทิศใต้ ติดกับทางหลวงแผ่นดิน หมายเลข 4030 ตอน กลาง-หาดราไวย์ มีความ กว้าง 20 เมตร (รวมเขตทาง) และทางด้านทิศตะวันออก ติดกับถนนภาระจำยอม กว้าง 12.0 เมตร ซึ่งไม่มีผู้อยู่อาศัย จึงไม่ส่งผลกระทบในด้านนี้

#### 1. การคำนวณหาระดับเสียงต่อพื้นที่ข้างเคียง

การคำนวณระดับเสียงจากการก่อสร้างจะใช้ค่าระดับเสียงจากตารางที่ 4-5

ตารางที่ 4-5 ระดับเสียงจากกิจกรรมการก่อสร้าง

กิจกรรม	ระดับเสียง (Leq) dB (A)
1. งานฐานราก	70
2. งานขึ้นโครงสร้าง	80
3. การเก็บงานและงานตกแต่ง	84

หมายเหตุ : ระดับเสียงที่ระยะห่างจากจุดกำเนิดเสียง 10.0 เมตร

ที่มา : Department for Environment Food and Rural Affairs; Gov.uk, Update of Noise Database for Prediction of Noise on Construction and Open Sites, 2005

การคำนวณระดับความดังของเสียงที่เกิดขึ้นจากกิจกรรมการก่อสร้าง สามารถคำนวณได้จากสมการ ดังต่อไปนี้

#### (1) การคำนวณระดับความดังของเสียงที่เกิดขึ้น

$$L_2 - L_1 = -20 \log (S_2/S_1) - \Delta L_L$$

เมื่อ  $\Delta L_L = \alpha S_2$   
โดยที่  $\alpha$  = ค่าสัมประสิทธิ์การดูดกลืน, ใช้ American National Standard Institute. ANSI.S126-1978. "Absorption of Sound by atmosphere" for 28 °C relative humidity of 70% and a frequency of 500 Hz. (0.26 dB/100m)

$L_2$  = ระดับเสียงที่ต้องการทราบ

$L_1$  = ระดับเสียงที่แหล่งกำเนิดเสียง (ที่ระยะอ้างอิง 10.0 เมตร)

$S_1$  = ระยะอ้างอิงของแหล่งกำเนิดเสียง (10.0 เมตร)

$S_2$  = ระยะห่างจากแหล่งกำเนิดเสียง (3.09 เมตร )

$$L_2 = L_1 - 20 \log (S_2/S_1) - \alpha S_2$$

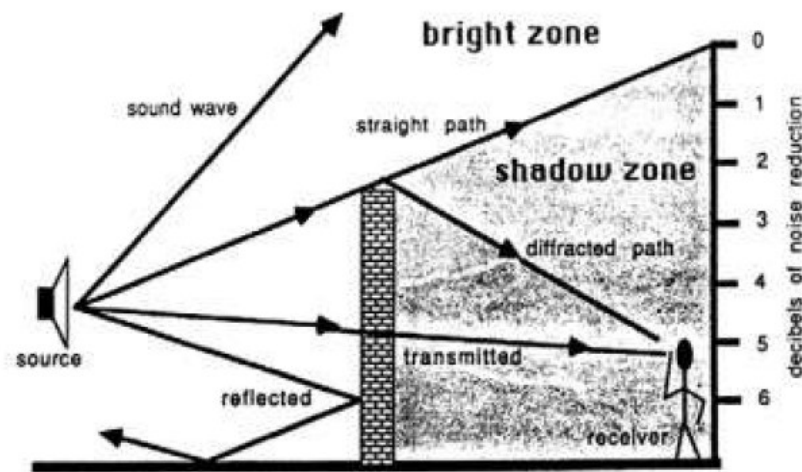
## (2) การคำนวณระดับเสียงที่ลดลงจากกำแพงกันเสียง

หาค่าระดับเสียงที่ลดลงจากกำแพงกันเสียง ด้วยค่า Fresnel Number หรือค่า “N” ดังนี้ (Foreman, 1990) ใช้ค่า  $N > 0$

- สมการ  $N = \frac{2\delta}{\lambda}$

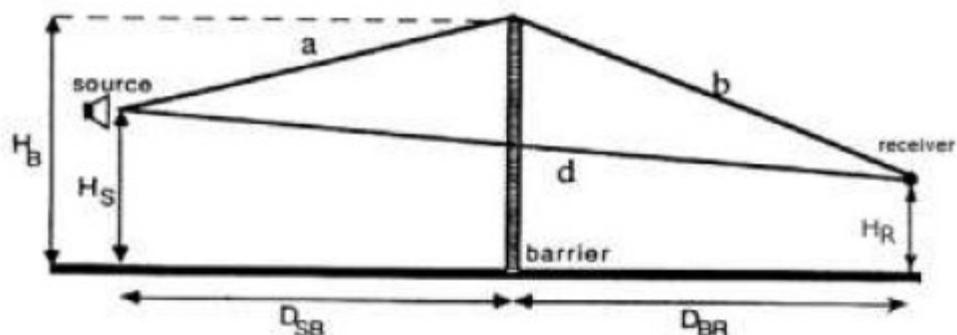
เมื่อ  $\delta =$  ผลต่างของระยะทางจากแหล่งกำเนิดเสียงถึงจุดรับเสียง  
อันเนื่องมาจากความสูงและความหนาของกำแพง

$\lambda =$  ความยาวคลื่นของคลื่นเสียง (เมตร)



รูปที่ 4-2 ลักษณะของเสียงจากแหล่งกำเนิด

หาเสียงเมื่อผ่านกำแพงกันเสียง และเสียงที่อ้อมผ่านกำแพงกันเสียง ดังนี้ (Foreman, 1990)



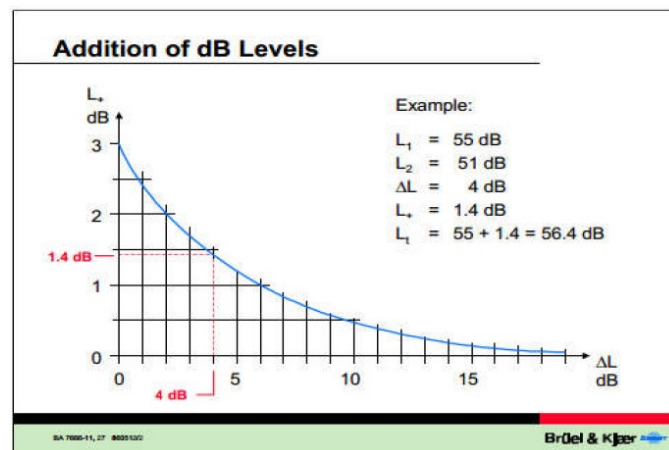
รูปที่ 4-3 ลักษณะของเสียงที่อ้อมกำแพงกันเสียง

- สมการ  $\delta = a + b - d$
- หาค่าระดับเสียงลดลงเนื่องจากกำแพงกันเสียง ดังนี้ (Maekawa formulas)

$$\Delta L = 10 \log (3+20N)$$

### (3) การรวมระดับความเข้มเสียง

การรวมระดับความเข้มเสียง จะต้องนำผลต่างของแหล่งกำเนิดเสียงทั้งสอง ( $\Delta L = L_2 - L_1$ ) เทียบกับแกน x ของกราฟ เพื่อลากเส้นหาจุดตัดที่แกน y ซึ่งจะได้ค่าที่นำมาปรับแก้ ( $L_+$ ) โดยนำค่าไปรวมกับความเข้มเสียงของแหล่งกำเนิดเสียงที่มีค่าสูง ( $L_+ + L_2$ ) จะได้ค่าเสียงจากแหล่งกำเนิด 2 แห่งรวมกัน ( $L_t$ )



รูปที่ 4-4 กราฟแสดงค่าการรวมเสียง

### (4) การคำนวณค่าระดับเสียงรบกวน

ตามประกาศคณะกรรมการสิ่งแวดล้อมแห่งชาติ ฉบับที่ 29 (พ.ศ. 2550) เรื่อง ค่าระดับเสียงรบกวน กำหนดให้ค่าระดับเสียงรบกวน ไม่เกิน 10 dB(A) ของระดับเสียงพื้นฐาน ดังนี้

ระดับเสียงขณะมีการรบกวน ( $L_{eq}$ ) – ระดับเสียงพื้นฐาน ( $L_{90}$ ) = ระดับการรบกวน

## 2. การประเมินเสียงที่เกิดขึ้นจากการก่อสร้างอาคาร

โครงการมีการก่อสร้างอาคาร ค.ส.ล. สูง 3 ชั้น มีชั้นใต้ดิน 1 ชั้น จำนวน 2 อาคาร และอาคาร ค.ส.ล. สูงชั้นเดียว จำนวน 1 อาคาร จะใช้ระยะเวลาการก่อสร้างโครงการประมาณ 24 เดือน โดยแบ่งการประเมินระดับเสียงจากการก่อสร้างอาคาร เป็น 2 กรณี มีรายละเอียดดังนี้

### (1) กรณีไม่มีกำแพงกันเสียง

การประเมินระดับเสียงจากการก่อสร้างโครงการ พบว่า เสียงที่เกิดขึ้นจะส่งผลกระทบต่อบ้านอยู่อาศัยชั้นเดียว ทางด้านทิศตะวันตกของพื้นที่โครงการ มีค่าระดับเสียงในช่วง 79.27-89.21

dB(A) (รายละเอียดแสดงดังตารางที่ 4-6) เมื่อนำไปเปรียบเทียบกับมาตรฐานระดับเสียงทั่วไป ตามประกาศคณะกรรมการสิ่งแวดล้อมแห่งชาติ ฉบับที่ 15 (พ.ศ. 2540) เรื่อง กำหนดมาตรฐานระดับเสียงโดยทั่วไป ลงวันที่ 12 มีนาคม พ.ศ. 2540 ในราชกิจจานุเบกษา เล่ม 114 ตอนที่ 27 ง ลงวันที่ 3 เมษายน พ.ศ. 2540 กำหนดให้มีค่าระดับเสียงเฉลี่ย (Leq) 24 ชั่วโมง 70 dB(A) นั้น พบว่า เสียงที่เกิดจากการก่อสร้างอยู่ในระดับที่เกินมาตรฐานระดับเสียงเฉลี่ย (Leq) 24 ชั่วโมง

ตารางที่ 4-6 ระดับเสียงจากกิจกรรมการก่อสร้างที่ตำแหน่งรับเสียงใด ๆ

ตำแหน่งที่ได้รับผลกระทบ	ระยะทางจากแหล่งกำเนิดเสียง (เมตร)	ระดับเสียง (dB(A))		
		งานทำฐานราก	งานขึ้นโครงสร้าง	งานตกแต่งและเก็บงาน
ทิศตะวันตก : บ้านอยู่อาศัยชั้นเดียว	3.09	79.27	88.4	92.41

หมายเหตุ : เปรียบเทียบค่ามาตรฐานระดับเสียง 70 dB(A) ตามประกาศคณะกรรมการสิ่งแวดล้อมแห่งชาติ ฉบับที่ 15 (พ.ศ. 2540) เรื่อง กำหนดมาตรฐานระดับเสียงโดยทั่วไป ลงวันที่ 12 มีนาคม พ.ศ. 2540 ในราชกิจจานุเบกษา เล่ม 114 ตอนที่ 27 ง ลงวันที่ 3 เมษายน 2540

## (2) กรณีมีกำแพงกันเสียง

โครงการมีมาตรการในการลดผลกระทบทางเสียงที่เกิดขึ้น โดยจัดให้มีวัสดุกันเสียง ซึ่งสามารถลดเสียงจากการก่อสร้างได้อย่างมีประสิทธิภาพ เพื่อไม่ให้เกินค่ามาตรฐานระดับเสียงเฉลี่ย 24 ชั่วโมง (ไม่เกิน 70 dB(A) ซึ่งเป็นระดับเสียงที่ชุมชนยอมรับได้) ทั้งนี้ แบ่งกิจกรรมที่ก่อให้เกิดเสียงจากการก่อสร้างโครงการ เป็น 3 ช่วง มีรายละเอียดดังนี้

### 1) ช่วงฐานรากอาคาร

เสียงที่เกิดขึ้นช่วงงานฐานรากแบบเสาเข็มกด จะส่งผลกระทบต่อบ้านอยู่อาศัยชั้นเดียวทางด้านทิศตะวันตก มีค่าระดับเสียง 79.27 dB(A) โครงการจะจัดให้มีรั้วทึบเมทัลชีท<sup>1</sup> (หรือเทียบเท่า) โดยรอบเขตที่ดินโครงการทางด้านทิศทิศตะวันออก และทิศใต้ ความสูงประมาณ 5 เมตร สามารถลดระดับเสียงลงได้ 23 dB(A) และเมื่อนำไปรวมกับเสียงที่เกิดขึ้นจริงในปัจจุบัน จะได้ค่าเพิ่มขึ้นในอนาคตในช่วงก่อสร้างโครงการ โดยเสียงที่ตรวจวัดบริเวณพื้นที่โครงการ ในวันที่ 4-5 มกราคม 2567 มีค่าเสียงเฉลี่ย 24 ชั่วโมง (L<sub>eq</sub> 24 hr.) 63.6 dB(A) ดังนั้น เสียงจากการก่อสร้างสูงสุด เท่ากับ 65.4 dB(A) ซึ่งไม่เกินค่ามาตรฐานระดับเสียงเฉลี่ย 24 ชั่วโมง ไม่เกิน 70 dB(A) อยู่ในระดับเสียงที่ชุมชนยอมรับได้ สำหรับค่าระดับเสียงรบกวนสูงสุด เท่ากับ 4.7 dB(A) มีค่าไม่เกินระดับเสียงรบกวน 10 dB(A) ของระดับเสียงพื้นฐานตามประกาศคณะกรรมการสิ่งแวดล้อมแห่งชาติ ฉบับที่ 29 (พ.ศ.2550)

<sup>1</sup> รั้วทึบเป็นเมทัลชีท วัสดุเทียบเท่ากับแผ่นอลูมิเนียมหนา 1.59 มิลลิเมตร สามารถลดระดับเสียงลงได้ 23 dB(A) (ที่มา : Guidelines on Design of Noise Barriers. Environmental Protection Department Highways Department Government of the Hong Kong SAR., 2003)



## 2) ช่วงโครงสร้างอาคาร

เสียงที่เกิดขึ้นช่วงงานโครงสร้าง จะส่งผลกระทบต่อบ้านอยู่อาศัยชั้นเดียวทางด้านทิศตะวันตก มีค่าระดับเสียงสูงสุด 88.4 dB(A) โครงการจะจัดให้มีกำแพงกันเสียงชั่วคราวเป็นรั้วทึบเมทัลชีท ที่มีตัวดูดซับชนิดโพลีเอสเตอร์หนา 125 มิลลิเมตร (หรือเทียบเท่า) โดยปิดตลอดแนวแต่ละชั้น ความสูง 3.00 เมตร ทางด้านทิศตะวันตก สามารถลดระดับเสียงลงได้ 47 dB(A) เมื่อนำไปรวมกับเสียงที่เกิดขึ้นจริงในปัจจุบัน จะได้ค่าเพิ่มขึ้นในอนาคตในช่วงก่อสร้างโครงการ โดยเสียงที่ตรวจวัดบริเวณพื้นที่โครงการ ในวันที่ 4-5 มกราคม 2567 มีค่าเสียงเฉลี่ย 24 ชั่วโมง ( $L_{eq}$  24 hr.) 63.6 dB(A) ซึ่งทำให้ระดับเสียงต่อหน่วยรับเสียงต่อพื้นที่ข้างเคียงโครงการ มีค่าระดับเสียงจากการก่อสร้างสูงสุดเท่ากับ 66.5 dB(A) ซึ่งไม่เกินค่ามาตรฐานระดับเสียงเฉลี่ย 24 ชั่วโมง ไม่เกิน 70 dB(A) อยู่ในระดับเสียงที่ชุมชนยอมรับได้ สำหรับค่าระดับเสียงรบกวนสูงสุด เท่ากับ 73 dB(A) มีไม่ค่าเกินระดับเสียงรบกวน 10 dB(A) ของระดับเสียงพื้นฐานตามประกาศคณะกรรมการสิ่งแวดล้อมแห่งชาติ ฉบับที่ 29 (พ.ศ.2550)

## 3) ช่วงงานตกแต่งภายในอาคาร

เสียงที่เกิดขึ้นช่วงงานตกแต่ง จะส่งผลกระทบบ้านอยู่อาศัยชั้นเดียวทางด้านทิศตะวันตก มีค่าระดับเสียงสูงสุด 92.41 dB(A) ช่วงงานตกแต่งเป็นกิจกรรมที่เกิดขึ้นหลังจากที่งานโครงสร้างและตัวอาคารเสร็จเรียบร้อยแล้ว กิจกรรมดังกล่าวจึงอยู่ภายในอาคาร โดยอาคารของโครงการผนังเป็นคอนกรีตหนา 4 นิ้ว ซึ่งถือว่าเป็น Noise Barriers ชนิดหนึ่งที่มีประสิทธิภาพในการลดระดับเสียงที่ทะลุผ่านของวัสดุได้ประมาณ 40 dB(A) (ที่มา : Guidelines on Design of Noise Barriers. Environmental Protection Department Highways Department Government of the Hong Kong SAR., 2003) และเมื่อนำไปรวมกับเสียงที่เกิดขึ้นจริงในปัจจุบัน จะได้ค่าเพิ่มขึ้นในอนาคตในช่วงก่อสร้างโครงการ โดยเสียงที่ตรวจวัดบริเวณพื้นที่โครงการ ในวันที่ 4-5 มกราคม 2567 มีค่าเสียงเฉลี่ย 24 ชั่วโมง ( $L_{eq}$  24 hr.) 63.6 dB(A) ซึ่งทำให้ระดับเสียงต่อพื้นที่ข้างเคียงโครงการ มีค่าระดับเสียงจากการก่อสร้างสูงสุด เท่ากับ 64.2 dB(A) ซึ่งไม่เกินค่ามาตรฐานระดับเสียงเฉลี่ย 24 ชั่วโมง ไม่เกิน 70 dB(A) อยู่ในระดับเสียงที่ชุมชนยอมรับได้ สำหรับค่าระดับเสียงรบกวนสูงสุด เท่ากับ 71 dB(A) มีไม่ค่าเกินระดับเสียงรบกวน 10 dB(A) ของระดับเสียงพื้นฐานตามประกาศคณะกรรมการสิ่งแวดล้อมแห่งชาติ ฉบับที่ 29 (พ.ศ.2550)

ระดับเสียงรวมต่อพื้นที่ข้างเคียง ช่วงทำฐานราก ขึ้นโครงสร้างอาคาร และงานตกแต่ง เมื่อติดตั้งกำแพงกันเสียงชั่วคราว แสดงดังตารางที่ 4-7 ผังระยะก่อสร้างแสดงแนวกำแพงกันเสียงช่วงฐานราก แสดงดังรูปที่ 4-5 รูปตัดแสดงผนังกันเสียง แสดงดังรูปที่ 4-6 ตารางแสดงการคำนวณระดับเสียงที่เกิดขึ้นจากกิจกรรมงานก่อสร้างโครงการ เมื่อผ่านกำแพงกันเสียง และเสียงรบกวน ช่วงทำฐานราก งานขึ้นโครงสร้าง และงานตกแต่ง แสดงในภาคผนวก ง-7

นอกจากนี้ กิจกรรมดังกล่าวจะเกิดขึ้นเป็นช่วงๆ ไม่ต่อเนื่อง และการก่อสร้างไม่ได้ใช้เครื่องจักรขนาดใหญ่ในการก่อสร้าง รวมทั้งใช้ระยะเวลาก่อสร้างเป็นช่วงเวลาสั้นๆ ดังนั้น ผลกระทบด้านเสียงในระยะก่อสร้างจึงอยู่ในระดับปานกลาง

ตำแหน่งที่ได้รับผลกระทบ	ระยะห่างจากแหล่งกำเนิดเสียง (เมตร)	ระดับเสียงที่พื้นที่ข้างเคียงจะได้รับช่วงก่อสร้างโครงการ (dB (A))								
		งานทำฐานราก			งานขึ้นโครงสร้าง			งานตกแต่ง		
		ระดับเสียงเมื่อมีกำแพงกันเสียง	ระดับเสียงเมื่อรวมกับเสียงภายนอก	ค่าระดับเสียงรบกวน	ระดับเสียงเมื่อมีกำแพงกันเสียง	ระดับเสียงเมื่อรวมกับเสียงภายนอก	ค่าระดับเสียงรบกวน	ระดับเสียงเมื่อมีกำแพงกันเสียง	ระดับเสียงเมื่อรวมกับเสียงภายนอก	ค่าระดับเสียงรบกวน
ระยะอ้างอิงที่ 10 เมตร	ก่อสร้าง	70			80			84		
ทิศตะวันตก : บ้านอยู่อาศัยชั้นเดียว	3.09	60.7	65.4	4.7	63.5	66.5	7.3	55.1	64.2	1.00
ระดับเสียงพื้นฐานบริเวณโครงการ (L90)		56.2 dB(A)								
ระดับเสียงเฉลี่ยบริเวณโครงการ (Leq24 hr.)		63.6 dB(A)								
ค่ามาตรฐานระดับเสียงเฉลี่ย 24 ชั่วโมง		ไม่เกิน 70 dB(A)								
ค่าระดับเสียงรบกวน		ไม่เกิน 10 dB(A) ของระดับเสียงพื้นฐาน								

- พื้นที่ก่อสร้าง

ตำแหน่งกองดิน

พื้นที่เก็บวัสดุก่อสร้าง

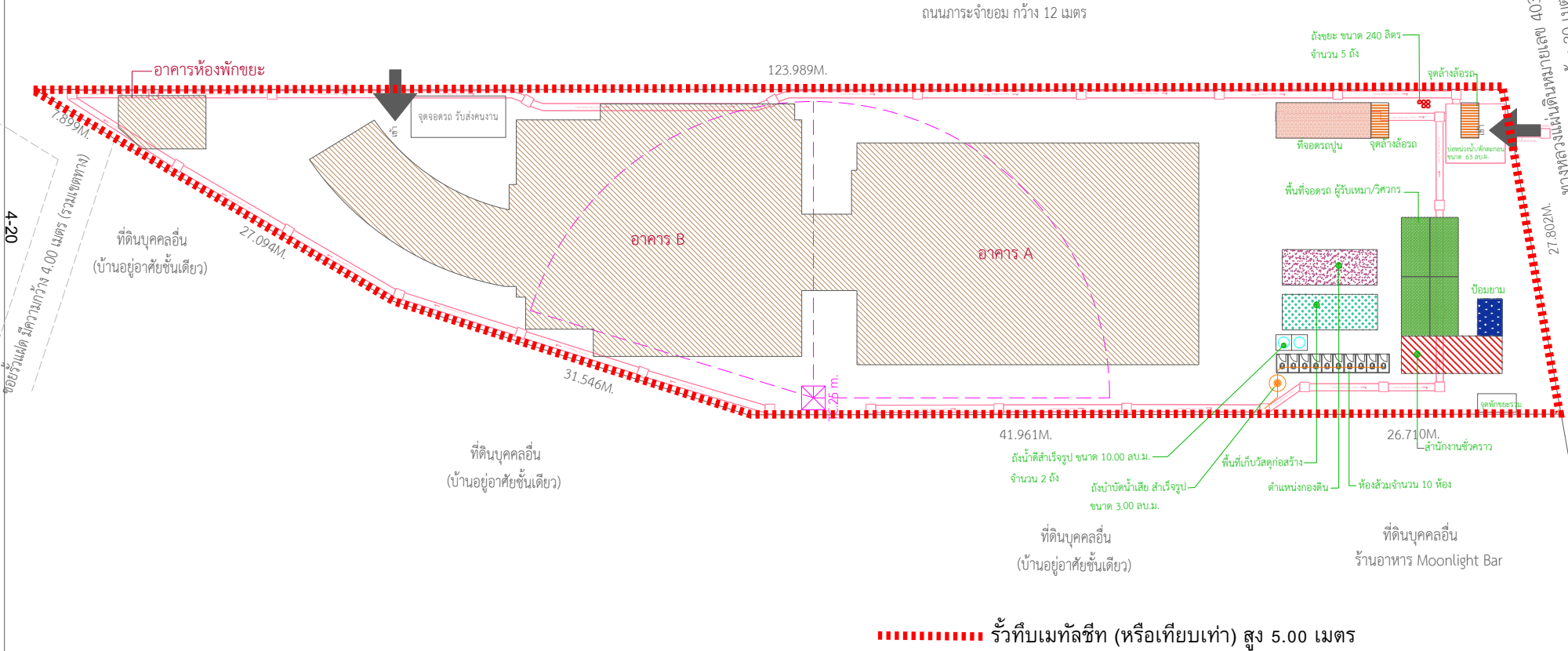
สำนักงานชั่วคราว

พื้นที่จอดรถ ผู้รับเหมา/วิศวกร
- จุดจอดรถ รับส่งคนงาน วัสดุก่อสร้าง

จุดล้างล้อรถ

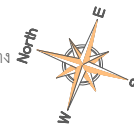
บิโอมยาม

ที่จอดรถปูน



รูปที่ 4-5 ผังระยะก่อสร้างแสดงแนวกำแพงกันเสียงช่วงฐานราก

ผังบริเวณพื้นที่โครงการในระยะก่อสร้าง  
SCALE 1:175



PROJECT NO.			
PROJECT NAME			
LOCATION			
CLIENT			
NO			
DATE			
REVISION			
REMARK			
REVISION			
ARCHITECTS			
DRAWING BY			
INTERIOR DESIGNERS			
ENGINEERS			
REVISION			
DRAWING TITLE			
DRAWING NO.			
SCALE			
DATE			
DRAWN			
CHECK			

## ทิศตะวันตก

เสียงที่เกิดขึ้นเมื่อมีกำแพงกั้นเสียง

เสียงที่เกิดจากกิจกรรมก่อสร้างของโครงการ

งานฐานราก

65.4 dB(A)

79.27 dB(A)

งานขึ้นโครงสร้าง

66.5 dB(A)

88.4 dB(A)

งานตกแต่ง

64.2 dB(A)

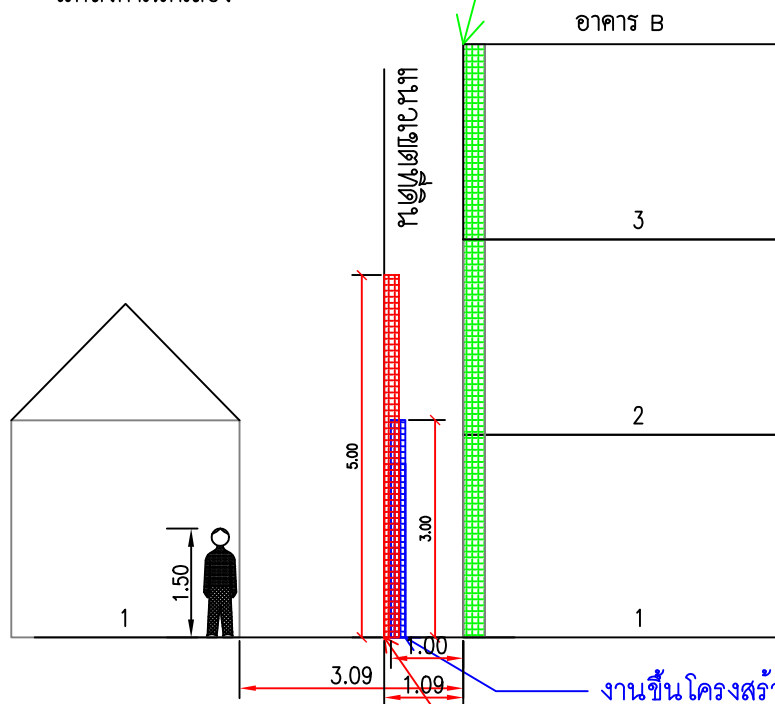
92.41 dB(A)

บ้านอยู่อาศัยบุคคลอื่นชั้นเดียว

แหล่งกำเนิดเสียง

ช่วงดกแต่งใช้ผนังคอนกรีต  
หนา 4 นิ้ว เป็น Noise Barriers

บ้านอยู่อาศัยบุคคลอื่นชั้นเดียว



งานขึ้นโครงสร้างใช้รั้วทึบเมทัลชีท  
(หรือเทียบเท่า) สูง 3.00 เมตร

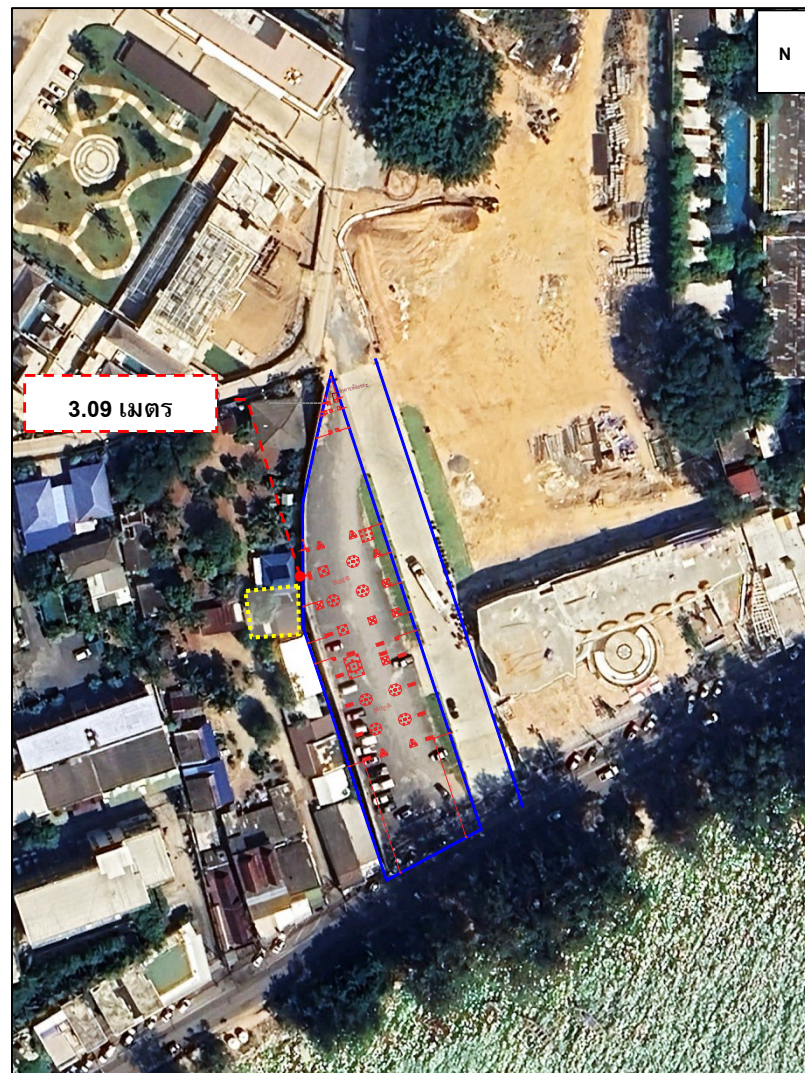
งานฐานรากใช้รั้วทึบเมทัลชีท  
(หรือเทียบเท่า) สูง 5.00 เมตร

## 2) ความสั่นสะเทือน

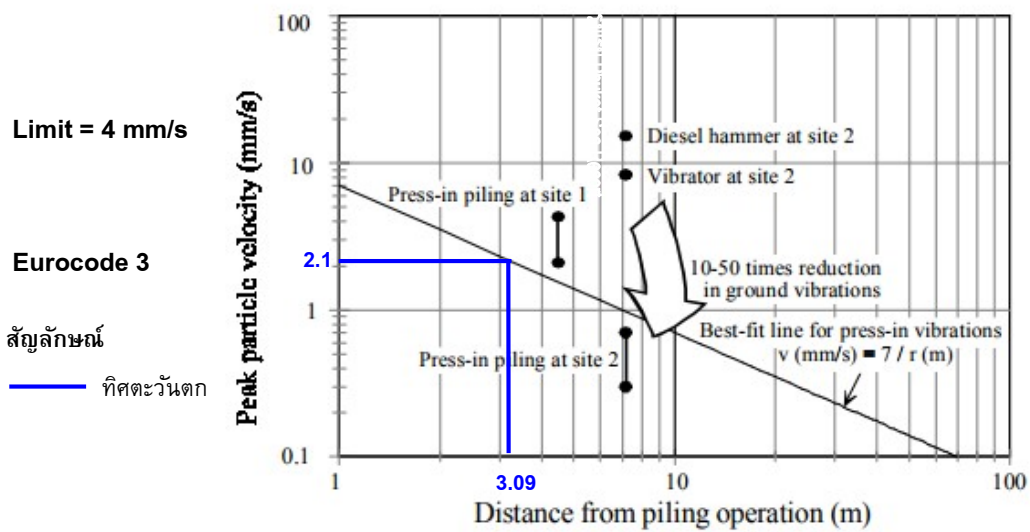
แรงสั่นสะเทือนจากกิจกรรมการก่อสร้างต่างๆ ในช่วงก่อสร้างของโครงการ คือ การตอกเสาเข็ม ทั้งนี้การตอกเสาเข็มของโครงการอาจก่อให้เกิดผลกระทบต่อพื้นที่ข้างเคียง เพื่อเป็นการลดผลกระทบที่อาจจะเกิดขึ้น วิธีการติดตั้งเสาเข็มของโครงการใช้ระบบ Jack-in Pile เป็นการกดเข็มโดยใช้เครื่องกดเข็ม Hydraulic Static Pile Driver ซึ่งเครื่องจักรดังกล่าว สามารถกดเข็มจนได้ค่าการรับแรงตามที่กำหนดและไม่มีเรื่องรบกวนและไม่เกิดแรงสั่นสะเทือนในขณะทำงาน โดยใช้ข้อมูลอ้างอิงจาก : Proceedings of the International Deep Foundations Congress. Orlando, USA. ASCE Special Publication 116 pp 363-371

ระบบ Jack In Pile (เป็นระบบที่เป็นมิตรต่อสิ่งแวดล้อม, สะอาด, ปราศจากมลภาวะและไร้แรงสั่นสะเทือน) เทคโนโลยีการติดตั้งเสาเข็มแบบไฮดรอลิก โดยที่ใช้เครื่อง Jack in Pile ซึ่งสามารถกดเสาเข็มลงได้อย่างแม่นยำ สำหรับการกดเสาโดยไม่ส่งผลกระทบใดๆ เหมาะสำหรับการติดตั้งใกล้โครงสร้างที่มีอยู่ นอกจากนี้ยังไม่มีผลความจำเป็นสำหรับการทดสอบโหลดหลังการติดตั้ง เนื่องจากความสามารถในการตรวจได้โดยตรงระหว่างกระบวนการติดตั้งโดยใช้มาตรวัดกำลังไฮดรอลิกและน้ำหนักที่กดเสาเข็มในตัว สามารถใช้กับเสาเข็ม PC Square และ PC Spun

โครงการได้ประเมินระดับความสั่นสะเทือนพื้นที่ข้างเคียงที่ใกล้ที่สุด ได้แก่ บ้านอยู่อาศัยชั้นเดียวบุคคลอื่น ด้านทิศตะวันตกของพื้นที่โครงการ โดยมีระยะห่างจากแนวอาคารของโครงการ 3.09 เมตร ดังรูปที่ 4-7 จะใช้ความเร็วอนุภาคสูงสุดประมาณ 2.1 มิลลิเมตร/วินาที ซึ่งระดับความสั่นสะเทือนที่เกิดขึ้นมีค่าน้อยกว่า 4 มิลลิเมตร/วินาที มีค่าอยู่ในเกณฑ์มาตรฐานตาม Eurocode 3 และเป็นไปตามประกาศคณะกรรมการสิ่งแวดล้อมแห่งชาติ ฉบับที่ 37 (พ.ศ.2553) เรื่องกำหนดมาตรฐานความสั่นสะเทือนเพื่อป้องกันผลกระทบต่ออาคาร พบว่า อาคารโครงการเข้าข่ายเป็นอาคารประเภทที่ 2 กำหนดให้มีค่าความเร็วอนุภาคสูงสุดจากการทำฐานรากหรือชั้นล่างของอาคารไม่เกิน 5 มิลลิเมตร/วินาที เมื่อนำไปเปรียบเทียบกับความเร็วอนุภาคสูงสุดที่จู่ตรับคลื่นสั่นสะเทือนใกล้เคียงพื้นที่โครงการ พบว่า บ้านอยู่อาศัยชั้นเดียวบุคคลอื่น ด้านทิศตะวันตกของพื้นที่โครงการ มีความเร็วอนุภาคสูงสุด 2.1 มิลลิเมตร/วินาที อยู่ในระดับ 2.5 มิลลิเมตร/วินาที นั่นคือ ไม่เสี่ยงต่อความเสียหายที่จะเกิดขึ้นกับอาคารทั่วไปหรือโครงสร้างทางสถาปัตยกรรม เมื่อเทียบกับมาตรฐาน DIN 4150 (1986) พบว่า ไม่เกิน 2 มิลลิเมตร/วินาที นั่นคือ มีอันตรายแม้แต่สิ่งปลูกสร้างที่เก่าแก่ (Ancient Building) และเมื่อเทียบกับมาตรฐานความสั่นสะเทือนตามประกาศคณะกรรมการสิ่งแวดล้อมแห่งชาติ ฉบับที่ 37 (พ.ศ. 2533) พบว่า มีค่าไม่เกิน 5 มิลลิเมตร/วินาที นั่นคือไม่เกินมาตรฐาน แสดงดังรูปที่ 4-8



รูปที่ 4-7 ผังแสดงระยะห่างของเสาเข็มโครงการกับพื้นที่ใกล้เคียง



รูปที่ 4-8 กราฟแสดงค่าระดับความสั่นสะเทือนที่เกิดขึ้นจากการกดเสาเข็มระบบ Jack-in Pile



ตารางที่ 4-8 ระดับความสั่นสะเทือนจากกิจกรรมการก่อสร้าง ที่ตำแหน่งใด ๆ

ตำแหน่งที่ได้รับผลกระทบ	ระดับความสั่นสะเทือน (มิลลิเมตร/วินาที)	เปรียบเทียบกับความเร็วอนุภาคสูงสุดที่จุดรับคลื่นสั่นสะเทือนใกล้เคียงพื้นที่โครงการ	เปรียบเทียบกับมาตรฐาน DIN 4150 (1986)	เปรียบเทียบกับมาตรฐานความสั่นสะเทือนตามประกาศคณะกรรมการสิ่งแวดล้อมแห่งชาติ ฉบับที่ 37 (พ.ศ. 2533) (มิลลิเมตร/วินาที)
ทิศตะวันตก : บ้านอยู่อาศัยชั้นเดียว บุคคลอื่น สูงชั้นเดียว ระยะห่างจากแนวอาคารประมาณ 3.09 เมตร	2.1	ไม่ถึง 2.5 มิลลิเมตร/วินาที นั่นคือ ไม่เสี่ยงต่อความเสียหายที่จะเกิดขึ้นกับอาคารทั่วไปหรือโครงสร้างทางสถาปัตยกรรม	ใกล้เคียง 2.0 มิลลิเมตร/วินาที คือ มีอันตราย แม้แต่สิ่งปลูกสร้างที่เก่าแก่ (Ancient Building)	ไม่ถึง 5 มิลลิเมตร/วินาที นั่นคือ ไม่เกินมาตรฐาน

ตารางที่ 4-9 ความเร็วอนุภาคสูงสุดที่จุดรับคลื่นสั่นสะเทือนใกล้เคียงพื้นที่โครงการ

ความเร็วอนุภาคสูงสุด		ผลกระทบต่อมนุษย์	ผลกระทบต่อโครงสร้างอาคาร
มิลลิเมตร/วินาที	นิ้ว/วินาที		
0-0.15	0-0.006	ไม่สามารถรับรู้ความรู้สึกได้	ไม่ส่งผลกระทบ/ความเสียหายต่อโครงสร้างทุกประเภท
0.15-0.3	0.006-0.012	ระดับที่เป็นไปได้ที่จะรับรู้	ไม่ส่งผลกระทบ/ความเสียหายต่อโครงสร้างทุกประเภท
2.0	0.079	รู้สึกได้ถึงความสั่นสะเทือน	ระดับที่สูงขึ้นของความสั่นสะเทือนจะส่งผลต่อการทำลายหรือสร้างความเสียหายต่อโบราณสถาน
2.5	0.098	ถ้าความสั่นสะเทือนเป็นไปอย่างต่อเนื่องจะรู้สึกรำคาญ	ไม่เสี่ยงต่อความเสียหายที่จะเกิดขึ้นกับอาคารทั่วไป หรือโครงสร้างทางสถาปัตยกรรม
5.0	0.197	ความสั่นสะเทือนรบกวนต่อคนที่อยู่อาศัยในอาคาร (สอดคล้องกับระดับที่ส่งผลกระทบต่อคนที่อยู่บนสะพานและรับในช่วงเวลาสั้นๆ)	ระดับที่ส่งผลทำให้เกิดความเสียหายที่จะเกิดขึ้นกับอาคารทั่วไป หรือโครงสร้างทางสถาปัตยกรรมบ้านเรือนทั่วไปที่มีผนังและเพดานเป็นแบบ Plaster (ส่วนผสมที่มีปูน ทราย น้ำ และใยต่างๆ) ในกรณีที่เป็นผนัง/ฝ้าเพดาน แบบยัดหุ่นจะได้รับความเสียหายเพียงเล็กน้อย
10.0-15.0	0.394-0.591	คนจะรู้สึกไม่พอใจถ้าเกิดแรงสั่นสะเทือนอย่างต่อเนื่องและคนที่เดินบนสะพานจะไม่สามารถยอมรับได้	ระดับความสั่นสะเทือนที่สูงกว่าการจราจรปกติซึ่งจะทำให้เกิดความเสียหายต่อโครงสร้างทางสถาปัตยกรรม และสร้างความเสียหายต่อโครงสร้างบ้านเรือนเพียงเล็กน้อย

ที่มา : \* Wiffin, A.C., and Leonard, D.R., A Survey of Traffic Induced Vibration, Eng., 1971

ตารางที่ 4-10 มาตรฐานแรงสั่นสะเทือนของ DIN 4150

ค่าความเร็วอนุภาคสูงสุด		ผลกระทบต่อสิ่งก่อสร้าง
มิลลิเมตร/วินาที	นิว/วินาที	
2	0.075	ไม่มีอันตรายแม้แต่สิ่งปลูกสร้างที่เก่าแก่ (Ancient Building)
5	0.197	เริ่มเกิดความเสียหายทางสถาปัตยกรรมที่เก่าแก่
10	0.394	ยอมให้เกิดขึ้นได้สำหรับบ้านพักอาศัยที่อยู่ในสภาพดี
50	1.968	ยอมให้เกิดได้สำหรับโรงงานอุตสาหกรรม

ที่มา : Garman Norm DIN 4150

ตารางที่ 4-11 กำหนดมาตรฐานความสั่นสะเทือนเพื่อป้องกันผลกระทบต่ออาคาร

อาคาร ประเภท ที่	จุดตรวจวัด	ความถี่ (เฮิรตซ์)	ความเร็วอนุภาคสูงสุดไม่เกิน (มิลลิเมตรต่อวินาที)	
			ความสั่นสะเทือน กรณีที่ 1	ความสั่นสะเทือน กรณีที่ 2
1	1.1 ฐานรากหรือชั้นล่างของ อาคาร	$f \leq 10$	20	-
		$10 < f \leq 50$	$0.5 f + 15$	
		$50 < f \leq 100$	$0.2 f + 30$	
		$f > 100$	50	
	1.2 ชั้นบนสุดของอาคาร	ทุกความถี่	40 <sup>*</sup>	10 <sup>*</sup>
2	1.3 พื้นอาคารในแต่ละชั้น	ทุกความถี่	20 <sup>**</sup>	10 <sup>**</sup>
	2.1 ฐานรากหรือชั้นล่างของ อาคาร	$f \leq 10$	5	-
		$10 < f \leq 50$	$0.25 f + 2.5$	
		$50 < f \leq 100$	$0.1 f + 10$	
		$f > 100$	20	
	2.2 ชั้นบนสุดของอาคาร	ทุกความถี่	15 <sup>*</sup>	5 <sup>*</sup>
	2.3 พื้นอาคารในแต่ละชั้น	ทุกความถี่	20 <sup>**</sup>	10 <sup>**</sup>
3	3.1 ฐานรากหรือชั้นล่างของ อาคาร	$f \leq 10$	3	-
		$10 < f \leq 50$	$0.125 f + 1.75$	
		$50 < f \leq 100$	$0.04 f + 6$	
		$f > 100$	10	
	3.2 ชั้นบนสุดของอาคาร	ทุกความถี่	8 <sup>*</sup>	2.5 <sup>*</sup>
	3.3 พื้นอาคารในแต่ละชั้น	ทุกความถี่	20 <sup>**</sup>	10 <sup>**</sup>

หมายเหตุ 1)  $f$  = ความถี่ของความสั่นสะเทือน ณ เวลาที่มีความเร็วอนุภาคสูงสุดมีหน่วยเป็นเฮิรตซ์  
 2) <sup>\*</sup> = กำหนดมาตรฐานไว้เฉพาะค่าความเร็วอนุภาคสูงสุดในแกนนอน  
 3) <sup>\*\*</sup> = กำหนดมาตรฐานไว้เฉพาะค่าความเร็วอนุภาคสูงสุดในแกนตั้ง  
 4) การวัดค่าความสั่นสะเทือนสูงสุดสำหรับความสั่นสะเทือนกรณีที่ 2 ตามข้อ 1.2, 2.2 และ 3.2 ให้วัดที่ชั้นบนสุดของอาคารหรือชั้นอื่นซึ่งมีค่าความสั่นสะเทือนสูงสุด  
 5) การวัดค่าความสั่นสะเทือนที่พื้นอาคารในแต่ละชั้นตามข้อ 1.3, 2.3 และ 3.3 ให้ยกเว้นการวัดที่ฐานรากหรือชั้นล่างของอาคาร

ที่มา : ประกาศคณะกรรมการสิ่งแวดล้อมแห่งชาติ ฉบับที่ 37 (พ.ศ. 2553) เรื่อง กำหนดมาตรฐานความสั่นสะเทือนเพื่อป้องกันผลกระทบต่ออาคาร

กิจกรรมในระหว่างการก่อสร้างอาคารที่ก่อให้เกิดความสั่นสะเทือน ส่วนใหญ่จะเกิดขึ้นจากการทำฐานราก การขนส่งวัสดุก่อสร้างและอุปกรณ์ต่างๆ เข้าสู่พื้นที่โครงการ ซึ่งเป็นแหล่งกำเนิดแบบอยู่กับที่และเคลื่อนที่ ตามลำดับ โดยปัจจัยที่มีผลต่อความรุนแรงของการสั่นสะเทือนได้แก่ อุปกรณ์กดเสาเข็ม เสาเข็ม คุณสมบัติของดินและชั้นดิน ระยะห่าง และคุณสมบัติของอาคาร โดยขั้นตอนทั้งหมดจะกระทำภายใต้การควบคุมของวิศวกรให้เป็นไปตามมาตรฐานการก่อสร้าง ดังนั้น ผลกระทบด้านความสั่นสะเทือนจึงจัดอยู่ในระดับต่ำ

#### 4.1.1.6 ทรัพยากรน้ำ

น้ำใช้หลักของโครงการจะใช้น้ำประปาจากการประปาส่วนภูมิภาค จังหวัดภูเก็ต ปริมาณน้ำใช้ของโครงการในช่วงก่อสร้างประมาณ 10.00 ลูกบาศก์เมตร/วัน โครงการจัดให้มีถังเก็บน้ำสำรองขนาด 10 ลูกบาศก์เมตร จำนวน 2 ถัง ซึ่งสามารถสำรองน้ำไว้ใช้ได้ประมาณ 2 วัน ดังนั้นการใช้น้ำของโครงการในช่วงก่อสร้างจึงไม่ส่งผลกระทบต่อทรัพยากรน้ำใต้ดินบริเวณใกล้เคียงโครงการ

น้ำเสียที่เกิดจากคณงานก่อสร้าง มีประมาณ 5.00 ลูกบาศก์เมตร/วัน แบ่งเป็นน้ำเสียจากการอุปโภคทั่วไปและน้ำเสียจากห้องส้วม โดยจะไม่มีน้ำเสียจากการอาบ เนื่องจากคณงานพักอาศัยอยู่ภายนอกพื้นที่โครงการ น้ำเสียจากการอุปโภคทั่วไป ได้แก่ การล้างทำความสะอาด มีประมาณ 3.39 ลูกบาศก์เมตร/วัน ซึ่งน้ำเสียดังกล่าวมีปริมาณไม่มากและจะปล่อยซึมลงดิน สำหรับน้ำเสียจากห้องส้วมทั้งหมด มีประมาณ 1.61 ลูกบาศก์เมตร/วัน จะบำบัดโดยถังบำบัดน้ำเสียสำเร็จรูปชนิดเกราะกรองไร้อากาศ จำนวน 1 ชุด ได้แก่ ถังบำบัดน้ำเสียขนาด 3.00 ลูกบาศก์เมตร/ถัง/วัน โดยสามารถบำบัดให้มีค่า  $BOD_{500}$  ไม่เกิน 20 มิลลิกรัม/ลิตร น้ำเสียที่ผ่านการบำบัดแล้ว จะระบายออกสู่แนวท่อระบายน้ำตามแนวทางหลวงแผ่นดินหมายเลข 4030 กลาง-หาดราไวย์ด้านหน้าโครงการต่อไป

น้ำเสียที่เกิดจากกิจกรรมก่อสร้างในแต่ละวันจะมีปริมาณไม่มากนัก เนื่องจากปริมาณน้ำใช้ในกิจกรรมการก่อสร้าง (5.00 ลูกบาศก์เมตร/วัน) ส่วนหนึ่งจะรวมเป็นส่วนหนึ่งของผลิตภัณฑ์ เช่น น้ำที่ใช้ในการผสมคอนกรีต เป็นต้น อีกส่วนหนึ่งจะระเหยหรือซึมลงดิน เช่น น้ำที่ใช้ในการบ่มคอนกรีต หรือน้ำที่ฉีดพรมพื้นและถนนชั่วคราวเพื่อลดฝุ่นละออง เป็นต้น สำหรับน้ำที่ใช้ในกิจกรรมการก่อสร้างส่วนน้อยที่เป็นน้ำเสีย ได้แก่ น้ำที่ใช้ในการชำระล้างเครื่องมือและอุปกรณ์ที่ใช้ในการก่อสร้างแต่ละวัน จะปล่อยไหลซึมลงดิน ดังนั้นการระบายน้ำทิ้งที่ผ่านการบำบัดแล้วของโครงการในช่วงก่อสร้างจึงไม่ส่งผลกระทบต่อทรัพยากรน้ำผิวดิน

การระบายน้ำและป้องกันน้ำท่วมบริเวณพื้นที่ก่อสร้างโครงการ ในกรณีที่เกิดฝนตกในช่วงการก่อสร้าง ซึ่งอาจก่อให้เกิดการชะล้างของตะกอนดินภายในพื้นที่โครงการออกสู่บริเวณข้างเคียง โครงการจะจัดให้มีท่อระบายน้ำชั่วคราว ขนาดเส้นผ่านศูนย์กลาง 0.40 เมตร ที่มีบ่อพักน้ำเป็นระยะๆ เพื่อรวบรวมน้ำเข้าสู่บ่อตกตะกอน/บ่อหน่วงน้ำ จำนวน 1 บ่อ ปริมาตร 63 ลูกบาศก์เมตร เพื่อหน่วงน้ำฝนไว้ภายในโครงการได้ทั้งหมด สำหรับดักตะกอนดิน กรวด หิน และเศษขยะ ก่อนระบายน้ำใส่ออกสู่ท่อระบายน้ำตามแนวทางหลวงแผ่นดินหมายเลข 4030 กลาง-หาดราไวย์ต่อไป หลังจากนั้นโครงการจะทยอยสร้างระบบสาธารณูปโภคต่างๆ เพื่อเตรียมไว้สำหรับช่วงดำเนินการ รวมทั้งการวางท่อระบายน้ำ ทำให้การระบายน้ำออกจากพื้นที่โครงการมีประสิทธิภาพมากขึ้นด้วย นอกจากนี้

โครงการจัดให้มีการขุดลอกบ่อดักมูลฝอย/ดักตะกอนเป็นประจำทุกเดือน ตลอดระยะเวลาก่อสร้าง เพื่อเพิ่มประสิทธิภาพในการรองรับได้อย่างเพียงพอ ดังนั้น การดำเนินโครงการในระยะก่อสร้างไม่ส่งผลกระทบต่อทรัพยากรน้ำผิวดินบริเวณใกล้เคียงโครงการแต่อย่างใด

#### 4.1.2 ผลกระทบต่อทรัพยากรชีวภาพ

##### 4.1.2.1 นิเวศวิทยาทางบก

เนื่องจากพื้นที่ก่อสร้างโครงการ ตั้งอยู่ในเขตเทศบาลตำบลราไวย์ สภาพแวดล้อมทั่วไปบริเวณพื้นที่โครงการและบริเวณโดยรอบส่วนใหญ่เป็นพื้นที่ทะเล, พื้นที่ป่าละเมาะ/ไม้พุ่ม, พื้นที่อยู่อาศัย และพื้นที่บริการท่องเที่ยว ดังนั้น การดำเนินโครงการในระยะก่อสร้างจึงไม่ก่อให้เกิดผลกระทบต่อระบบนิเวศบนบก สำหรับรายละเอียดต่างๆ มีดังนี้

##### 1) ทรัพยากรป่าไม้

พื้นที่โครงการมีลักษณะเป็นพื้นที่ราบ จากผลการสำรวจพรรณไม้ในโครงการ ไม่พบพรรณไม้ในพื้นที่สำรวจ เนื่องจากบริเวณใกล้เคียงพื้นที่โครงการมีการพัฒนาพื้นที่เป็นที่อยู่อาศัย พาณิชยกรรม และการท่องเที่ยว ดังนั้นจึงไม่พบพรรณไม้ที่อยู่ในโครงการ แต่อย่างใด ดังนั้น การดำเนินโครงการในระยะก่อสร้างจึงไม่ก่อให้เกิดผลกระทบต่อทรัพยากรป่าไม้

##### 2) ทรัพยากรสัตว์ป่า

พื้นที่บริเวณโครงการมีลักษณะเป็นพื้นที่บริเวณใกล้เคียงพื้นที่โครงการมีการพัฒนาพื้นที่เป็นที่อยู่อาศัย พาณิชยกรรม และการท่องเที่ยว ทำให้ไม่พบสัตว์ชนิดใดอาศัยอยู่ในพื้นที่โครงการ แต่อย่างใด ดังนั้น การดำเนินโครงการในระยะก่อสร้างจึงไม่ก่อให้เกิดผลกระทบต่อสัตว์ป่า

##### 4.1.2.2 นิเวศวิทยาทางน้ำ

บริเวณพื้นที่โครงการไม่มีเส้นทางน้ำตามธรรมชาติไหลผ่าน หรือมีแหล่งน้ำธรรมชาติซึ่งเป็นที่อยู่อาศัยของสัตว์น้ำ แต่อย่างใด ทั้งนี้ ในระยะก่อสร้างจะชะลอการก่อสร้างช่วงฤดูฝน และบำบัดน้ำเสียจากส้วมคนงานก่อสร้างด้วยถังบำบัดน้ำเสียเดิมอากาศ น้ำเสียที่ผ่านการบำบัดแล้ว จะระบายออกสู่แนวท่อระบายน้ำตามแนวทางหลวงแผ่นดินหมายเลข 4030 กลาง-หาดราไวย์ด้านหน้าโครงการต่อไป ดังนั้นจึงส่งผลกระทบต่อทรัพยากรชีวภาพในน้ำระดับต่ำ ทั้งนี้เพื่อเป็นการป้องกันผลกระทบในระยะก่อสร้าง โครงการจะต้องปฏิบัติตามมาตรการป้องกันและแก้ไขผลกระทบด้านการจัดการน้ำเสียอย่างเคร่งครัด

##### 4.1.2.3 นิเวศวิทยาทางทะเล

พื้นที่โครงการตั้งอยู่ใกล้กับบริเวณหาดราไวย์ ซึ่งอยู่ด้านทิศใต้ของพื้นที่โครงการ โดยมีระยะห่างจากแนวชายฝั่งทะเลถึงแนวเขตที่ดินที่ใกล้ที่สุดประมาณ 25.8 เมตร และใกล้สุดประมาณ 149.16 เมตร สำหรับระบบนิเวศทางทะเล มีรายละเอียดดังต่อไปนี้

### 1) ทรัพยากรปะการัง

แนวปะการังที่ใกล้พื้นที่โครงการ คือ แนวปะการังบริเวณหาดราไวย์ ห่างจากพื้นที่โครงการ ประมาณ 25.80 เมตร พื้นที่แนวปะการัง 603 ไร่ สถานภาพเสียหาย ชนิดปะการังที่พบโดยทั่วไป ได้แก่ ปะการังโขด, ปะการังวงแหวน, ปะการังช่องเหลี่ยม, ปะการังดอกไต้ทะเล, ปะการังเห็ด และ ปะการังสมอง

### 2) ทรัพยากรหญ้าทะเล

แหล่งหญ้าทะเลจากฐานข้อมูลทรัพยากรทางทะเลและชายฝั่งไม่พบแหล่งหญ้าทะเลบริเวณ ใกล้เคียงพื้นที่โครงการ

น้ำเสียจากส้วมคนงานก่อสร้างจะบำบัดโดยถังบำบัดน้ำเสียเติมอากาศ จำนวน 1 ชุด สามารถรองรับน้ำเสียได้ 3.00 ลูกบาศก์เมตร/ถัง/วัน สามารถบำบัดให้มีค่า BOD<sub>๑๐๐</sub> ไม่เกิน 20 มิลลิกรัม/ลิตร น้ำเสียที่ผ่านการบำบัดแล้ว จะระบายออกสู่แนวท่อระบายน้ำตามแนวทางหลวงแผ่นดิน หมายเลข 4030 กลาง-หาดราไวย์ด้านหน้าโครงการต่อไป

ดังนั้น การดำเนินโครงการในระยะก่อสร้างจึงส่งผลกระทบต่อระบบนิเวศวิทยาทางทะเล ระดับต่ำ ทั้งนี้เพื่อเป็นการป้องกันผลกระทบในระยะก่อสร้าง โครงการจะต้องปฏิบัติตามมาตรการ ป้องกันและแก้ไขผลกระทบด้านการจัดการน้ำเสียอย่างเคร่งครัด

## 4.1.3 ผลกระทบต่อคุณค่าการใช้ประโยชน์ของมนุษย์

### 4.1.3.1 การใช้น้ำ

ในช่วงการก่อสร้าง น้ำใช้ของโครงการจำแนกออกเป็น 2 ประเภท คือ น้ำใช้เพื่อการอุปโภค-บริโภคของคนงานและน้ำใช้เพื่อการก่อสร้าง น้ำใช้ทั้งหมดผู้รับเหมาก่อสร้างจะใช้น้ำประปาจากการ ประปาส่วนภูมิภาค จังหวัดภูเก็ตซึ่งการใช้น้ำแต่ละประเภทในระหว่างการก่อสร้าง มีรายละเอียดดังนี้

#### 1) การใช้น้ำสำหรับพื้นที่ก่อสร้าง

- การใช้น้ำเพื่อการอุปโภค-บริโภคของคนงาน

การใช้น้ำเพื่อการอุปโภค-บริโภคของคนงานก่อสร้าง พิจารณาจากจำนวนคนงานสูงสุด 100 คน ดังนั้น จะใช้น้ำประมาณ 5.00 ลูกบาศก์เมตร/วัน ส่วนน้ำดื่มผู้รับเหมาก่อสร้างจะจัดหาน้ำดื่มบรรจุขวดหรือถังไว้ให้คนงาน

- **การใช้น้ำเพื่อการก่อสร้าง**

กิจกรรมการใช้น้ำเพื่อการก่อสร้างของโครงการ เช่น ผสมปูนซีเมนต์และบ่มคอนกรีต ทำความสะอาดเครื่องมือเครื่องใช้ต่างๆ และการฉีดพรมพื้นที่ เป็นต้น ซึ่งคาดว่าจะมีอัตราการใช้น้ำประมาณ 5 ลูกบาศก์เมตร/วัน (ข้อมูลจากโครงการ)

ดังนั้น โครงการมีความต้องการใช้น้ำทั้งหมด ในช่วงก่อสร้างประมาณ 10.00 ลูกบาศก์เมตร/วัน โครงการจัดให้มีถังเก็บน้ำสำรอง ขนาด 10 ลูกบาศก์เมตร จำนวน 2 ถัง ซึ่งสามารถสำรองน้ำไว้ใช้ได้ 2 วัน

## **2) การใช้น้ำสำหรับบ้านพักคนงาน**

ปริมาณน้ำใช้จากคนงานก่อสร้างรวม 20.00 ลูกบาศก์เมตร/วัน และโครงการจะจัดให้มีบ่อปูนซีเมนต์ชั่วคราว มีปริมาตร 20.00 ลูกบาศก์เมตร จำนวน 2 บ่อ รวมปริมาตรกักเก็บน้ำทั้งสิ้น 40.00 ลูกบาศก์เมตร ซึ่งสำรองน้ำไว้ใช้ได้ 2 วัน ดังนั้น ผลกระทบด้านการใช้น้ำในระยะก่อสร้างต่อชุมชนที่อยู่ใกล้เคียงจึงอยู่ในระดับต่ำ

### **4.1.3.2 การจัดการน้ำเสียสิ่งปฏิกูล**

น้ำเสียที่จะเกิดขึ้นในระหว่างการก่อสร้างโครงการ มาจาก 2 ส่วน คือ

#### **1) น้ำเสียจากพื้นที่ก่อสร้าง**

- **น้ำเสียจากคนงานก่อสร้าง**

น้ำเสียที่เกิดจากคนงานก่อสร้าง มีประมาณ 5.00 ลูกบาศก์เมตร/วัน แบ่งเป็นน้ำเสียจากการอุปโภคทั่วไปและน้ำเสียจากห้องส้วม โดยจะไม่มีน้ำเสียจากการอาบน้ำ เนื่องจากคนงานพักอาศัยอยู่ภายนอกพื้นที่โครงการ

- น้ำเสียจากการอุปโภคทั่วไป ได้แก่ การล้างทำความสะอาด มีประมาณ 3.39 ลูกบาศก์เมตร/วัน ซึ่งน้ำเสียดังกล่าวมีปริมาณไม่มากและจะปล่อยซึมลงดิน

- น้ำเสียจากห้องส้วมทั้งหมด มีประมาณ 1.61 ลูกบาศก์เมตร/วัน จะบำบัดโดยถังบำบัดน้ำเสียเติมอากาศ จำนวน 1 ชุด ขนาด 3.00 ลูกบาศก์เมตร/วัน โดยสามารถบำบัดให้ค่า BOD<sub>ออก</sub> ไม่เกิน 20 มิลลิกรัม/ลิตร น้ำเสียที่ผ่านการบำบัดแล้ว จะระบายออกสู่แนวท่อระบายน้ำตามแนวทางหลวงแผ่นดินหมายเลข 4030 ถราง-หาดราไวย์ด้านหน้าโครงการต่อไป ทั้งนี้ โครงการจัดให้มีห้องส้วม จำนวน 10 ห้อง คิดเป็นจำนวนห้องส้วม 1 ห้อง/คนงานก่อสร้างประมาณ 10 คน

- **น้ำเสียที่เกิดจากกิจกรรมการก่อสร้าง**

น้ำเสียที่เกิดจากกิจกรรมก่อสร้างในแต่ละวันจะมีปริมาณไม่มากนัก เนื่องจากปริมาณน้ำใช้ในกิจกรรมการก่อสร้าง (5.00 ลูกบาศก์เมตร/วัน) ส่วนหนึ่งจะรวมเป็นส่วนหนึ่งของผลิตภัณฑ์ เช่น น้ำที่ใช้ในการผสมคอนกรีต เป็นต้น อีกส่วนหนึ่งจะระเหยหรือซึมลงดิน เช่น น้ำที่ใช้ในการบ่มคอนกรีต



หรือน้ำที่ฉีดพรมพื้นและถนนชั่วคราวเพื่อลดฝุ่นละออง เป็นต้น สำหรับน้ำที่ใช้ในกิจกรรมการก่อสร้าง ส่วนน้อยที่เป็นน้ำเสีย ได้แก่ น้ำที่ใช้ในการชำระล้างเครื่องมือและอุปกรณ์ที่ใช้ในการก่อสร้างแต่ละวัน จะปล่อยไหลซึมลงดิน

## 2) น้ำเสียจากบ้านพักคนงาน

สำหรับบ้านพักคนงานจะมีปริมาณน้ำเสียจากคนงานก่อสร้างแบ่งเป็น น้ำเสียจากส้วมและน้ำเสียจากการอาบน้ำหรือซักล้าง จำนวนคนงานในช่วงสูงสุด 100 คน

- ปริมาณน้ำเสียจากส้วม มีปริมาณ 2.00 ลูกบาศก์เมตร/วันอัตราการใช้น้ำ 20 ลิตร/คน/วัน โครงการจัดให้มีห้องส้วม จำนวน 10 ห้อง (ห้องส้วม 1 ห้อง/จำนวนคนงาน 10 คน)
- ปริมาณน้ำเสียจากการอาบน้ำหรือซักล้างมีปริมาณ 18.00 ลูกบาศก์เมตร/วัน

ดังนั้น ปริมาณน้ำเสียทั้งหมด 20.00 ลูกบาศก์เมตร/วัน โครงการจัดให้มีการบำบัดโดยใช้ถังบำบัดน้ำเสียสำเร็จรูปชนิดเดิมอากาศ ขนาด 20.00 ลูกบาศก์เมตร/วัน จำนวน 1 ชุด สามารถบำบัดให้มีค่า BOD<sub>ออก</sub> ไม่เกิน 20 มิลลิกรัม/ลิตร น้ำเสียที่ผ่านการบำบัดแล้วจะปล่อยลงสู่ท่อระบายน้ำสาธารณะต่อไป ดังนั้น ผลกระทบจึงอยู่ในระดับต่ำ

### 4.1.3.3 การระบายน้ำและการป้องกันน้ำท่วม

การระบายน้ำและป้องกันน้ำท่วมบริเวณพื้นที่ก่อสร้างโครงการ ในกรณีที่เกิดฝนตกในช่วงการก่อสร้าง ซึ่งอาจก่อให้เกิดการชะล้างของตะกอนดินภายในพื้นที่โครงการออกสู่บริเวณข้างเคียง โครงการจะจัดให้มีท่อระบายน้ำชั่วคราว ขนาดเส้นผ่านศูนย์กลาง 0.40 เมตร ที่มีบ่อพักน้ำเป็นระยะๆ เพื่อรวบรวมน้ำเข้าสู่บ่อตกตะกอน/บ่อหน่วงน้ำ จำนวน 1 บ่อ ปริมาตร 63 ลูกบาศก์เมตร เพื่อหน่วงน้ำฝนไว้ภายในโครงการได้ทั้งหมด สำหรับดักตะกอนดิน กรวด ทราย และเศษขยะ ก่อนระบายน้ำใส่ออกสู่ท่อระบายน้ำตามแนวทางหลวงแผ่นดินหมายเลข 4030 ถราง-หาดราไวย์ต่อไป หลังจากนั้นโครงการจะทยอยสร้างระบบสาธารณูปโภคต่างๆ เพื่อเตรียมไว้สำหรับช่วงดำเนินการ รวมทั้งการวางท่อระบายน้ำ ทำให้การระบายน้ำออกจากพื้นที่โครงการมีประสิทธิภาพมากขึ้นด้วย นอกจากนี้โครงการจัดให้มีการขุดลอกบ่อดักมูลฝอย/ดักตะกอนเป็นประจำทุกเดือน ตลอดระยะเวลาก่อสร้าง เพื่อเพิ่มประสิทธิภาพในการรองรับได้อย่างเพียงพอ ดังนั้น ผลกระทบด้านการระบายน้ำในระยะก่อสร้างจึงอยู่ในระดับต่ำ

### 4.1.3.4 การจัดการมูลฝอย

จำนวนคนงานก่อสร้างโครงการจะแตกต่างกันไปในแต่ละช่วงของกิจกรรมการก่อสร้าง โดยช่วงที่มีงานโครงสร้างอาคารและสถาปัตยกรรมจะเป็นช่วงที่มีคนงานสูงสุดประมาณ 100 คน ประกอบด้วย วิศวกร ช่างเทคนิค ช่างปูน ช่างเชื่อม ช่างเหล็ก และกรรมกร เป็นต้น คนงานทั้งหมดพักนอกพื้นที่โครงการ ทำงานแบบเช้าไป-เย็นกลับ

ปริมาณมูลฝอยที่เกิดขึ้นในช่วงการก่อสร้าง ส่วนใหญ่เกิดจากคนงานก่อสร้าง โดยมูลฝอยในช่วงก่อสร้างมาจาก 2 แหล่ง ได้แก่

## 1) มูลฝอยจากพื้นที่ก่อสร้าง

### • มูลฝอยจากกิจกรรมการก่อสร้าง

ขยะมูลฝอยจากการก่อสร้างส่วนใหญ่เป็นขยะมูลฝอยจากการปรับพื้นที่และงานก่อสร้าง ได้แก่ เศษวัสดุก่อสร้างจำพวกเศษไม้ เศษหิน เศษปูน เศษเหล็ก เศษท่อ และเศษผ้า ทางโครงการจัดการโดยเศษไม้และเศษผ้าขนาดใหญ่จะถูกรวบรวมเพื่อนำไปใช้ในโครงการอื่นต่อไป เศษหินและเศษปูนจะใช้ในการถมพื้นที่ในโครงการ ส่วนเศษเหล็กและเศษท่อจะขายให้กับคนรับซื้อของเก่า

สำหรับอัตราการเกิดขยะจากการคำนวณวัสดุที่ใช้ในการก่อสร้างอาคาร ได้อัตราการผลิตของเสียจากการก่อสร้างมีค่าอยู่ในช่วง 45.28-67.18 กิโลกรัม/ตารางเมตร มีค่าเฉลี่ย 56.23 กิโลกรัม/ตารางเมตร ดังนั้น โครงการมีพื้นที่อาคารรวม 3,350.167 ตารางเมตร มีปริมาณมูลฝอยจากการก่อสร้างรวม ประมาณ 188.38 ตัน ( $3,350.167 \times 56.23 = 188,379.89$  กิโลกรัม) และมีองค์ประกอบหลัก คือ คอนกรีต 144.49 ตัน อิฐ 25.86 ตัน เหล็ก 9.31 ตัน กระเบื้องเซรามิก 5.12 ตัน กระเบื้องหลังคา 2.88 ตัน ยิปซัมบอร์ด 0.62 ตัน และไม้ 0.09 ตัน

ดังนั้น ทางโครงการจัดการโดยกำหนดให้ผู้รับเหมาเป็นผู้รับผิดชอบในการจัดการเศษวัสดุจากการก่อสร้าง โดยเศษไม้ เศษผ้าขนาดใหญ่ และกระเบื้องหลังคา จะถูกรวบรวมเพื่อนำไปใช้ในโครงการอื่นต่อไป สำหรับเศษคอนกรีต เศษอิฐ จะใช้ในการถมพื้นที่ในโครงการ เศษกระเบื้องเซรามิก และยิปซัมบอร์ด โครงการจะกำหนดให้ผู้รับเหมาเป็นผู้ดำเนินการขนย้ายไปใช้ปรับพื้นที่ภายนอกโครงการ ส่วนเศษเหล็กจะขายให้กับคนรับซื้อของเก่า

### • มูลฝอยจากกิจกรรมของคนงาน

มูลฝอยจากกิจกรรมของคนงาน เช่น กระดาษและถุงพลาสติก ผู้รับเหมาต้องจัดให้มีถุงดำรองรับมูลฝอยวางไว้ตามจุดต่างๆ ในบริเวณก่อสร้าง และในแต่ละวันให้เก็บรวบรวมมายังจุดพักมูลฝอยรวมที่โครงการจัดไว้ คนงานก่อสร้างของโครงการสูงสุด 100 คน คาดว่าจะเกิดปริมาณขยะมูลฝอยสูงสุด 50 กิโลกรัม/วัน ดังนั้น อัตราการเกิดขยะในช่วงเวลาทำงานคาดว่าประมาณ 0.5 กิโลกรัม/คน/วัน

ผู้รับเหมาจะจัดให้มีที่พักระยะรวม ซึ่งภายในมีถังขยะขนาด 240 ลิตร จำนวน 5 ถัง โดยแบ่งเป็นถังขยะอินทรีย์ ถังขยะรีไซเคิล ถังขยะทั่วไป ถังขยะอันตราย และถังขยะติดเชื้อ อย่างละ 1 ถัง ดังนั้น โครงการสามารถรองรับมูลฝอยอินทรีย์ มูลฝอยรีไซเคิล มูลฝอยทั่วไป มูลฝอยอันตราย และมูลฝอย ติดเชื้อ ได้ประมาณ 3 วัน 3 วัน 6 วัน 428 วัน และ 62 วัน ตามลำดับ

ถังรองรับมูลฝอยของโครงการจะมีฝาปิดมิดชิดป้องกันน้ำฝนและการส่งกลิ่น โดยเมื่อเสร็จงานก่อสร้างในแต่ละวันผู้รับเหมาจะกำหนดให้คนงานทำความสะอาดพื้นที่ก่อสร้างและนำมูลฝอยจากที่พัก มูลฝอยชั่วคราวในพื้นที่ก่อสร้างใส่ถุงพร้อมมัดปากถุงให้เรียบร้อยก่อนนำไปไว้ที่พักระยะรวม

การจัดการมูลฝอยรีไซเคิล ผู้รับเหมารวบรวมขยะรีไซเคิลใส่ถุงสีเหลืองขายให้กับคนรับซื้อของเก่า

การจัดการมูลฝอยทั่วไป โครงการจะรวบรวมใส่ถุงสีน้ำเงิน และมูลฝอยอินทรีย์โครงการจะรวบรวมใส่ถุงสีเขียว โดยผู้รับเหมาก่อสร้างจะประสานงานให้เทศบาลตำบลราไวย์เข้ามาดำเนินการเก็บขนขยะมูลฝอยไปกำจัดต่อไป

การจัดการมูลฝอยอันตรายที่เกิดขึ้นจากกิจกรรมก่อสร้าง ได้แก่ กระป๋องสเปรย์ และกระป๋องสี เป็นต้น โครงการจะทำการรวบรวมแยกไว้ในส่วนสำนักงาน โดยภายในถังรองด้วยถุงสีส้มที่มีสัญลักษณ์ขยะอันตราย ซึ่งเป็นถุงสำหรับใส่มูลฝอยอันตราย และระบุข้างถุงว่าเป็น “มูลฝอยอันตราย” เมื่อมีปริมาณมากพอแล้วจะส่งไปให้ศูนย์กำจัดขยะเพื่อนำไปกำจัดต่อไป ปัจจุบันทางเทศบาลนครภูเก็ตมีการจัดตั้ง “โครงการขนส่งของเสียออกจากเกาะภูเก็ต” เพื่อส่งไปกำจัดอย่างถูกวิธี โดยโรงงานกำจัดกากอุตสาหกรรมที่ขึ้นทะเบียน

สำหรับการจัดการขยะมูลฝอยติดเชื้อ ประเภทหน้ากากอนามัยที่ใช้แล้ว โครงการจะรวบรวมใส่ถุงสีแดงที่มีสัญลักษณ์ขยะติดเชื้อ จำนวน 2 ชั้น โดยถุงชั้นแรกมัดปากถุงด้วยเชือกให้แน่น เชิดปากถุงด้วยสารฆ่าเชื้อ (สารโซเดียมไฮโปคลอไรต์ 5% หรือแอลกอฮอล์ 70%) จากนั้นใส่ในถุงชั้นที่ 2 มัดปากถุงให้แน่นแล้วเชิดด้วยสารฆ่าเชื้ออีกครั้ง และนำไปพักไว้ที่จุดพักขยะที่มีถังขยะติดเชื้อจัดไว้ โดยในขณะปฏิบัติงาน กำหนดให้พนักงานสวมถุงมืออนามัย และหน้ากากอนามัยทุกครั้ง เพื่อป้องกันอันตรายที่อาจเกิดจากมูลฝอยดังกล่าว เมื่อมีปริมาณมากพอแล้ว โครงการจะประสานงานให้เทศบาลตำบลราไวย์รับไปกำจัดเช่นเดียวกับขยะทั่วไป

## 2) มูลฝอยจากบ้านพักคนงาน

ผู้รับเหมาจะจัดให้มีถังขยะขนาด 240 ลิตร จำนวน 8 ถัง แยกเป็นถังขยะอินทรีย์ ถังขยะรีไซเคิล ถังขยะทั่วไป อย่างละ 2 ถัง และถังขยะอันตราย ถังขยะติดเชื้อ จำนวน 1 ถัง ดังนั้น โครงการสามารถรองรับมูลฝอยอินทรีย์ มูลฝอยรีไซเคิล มูลฝอยทั่วไป มูลฝอยอันตราย และมูลฝอยติดเชื้อ ได้ประมาณ 2 วัน 3 วัน 5 วัน 171 วัน และ 77 วัน ตามลำดับ สำหรับถังขยะของโครงการจะมีฝาปิดมิดชิดป้องกันน้ำฝนและการส่งกลิ่น โดยเมื่อเสร็จงานก่อสร้างในแต่ละวันผู้รับเหมาจะกำหนดให้คนงานทำความสะอาดพื้นที่บ้านพักคนงานและนำมูลฝอยจากที่พักมูลฝอยรวมชั่วคราวในพื้นที่บ้านพักคนงานใส่ถุงพร้อมมัดปากถุงให้เรียบร้อยก่อนนำไปไว้ที่พักมูลฝอยรวม โดยผู้รับเหมาโครงการจะประสานงานให้รถเก็บขนมูลฝอยของหน่วยงานท้องถิ่นเข้ามาดำเนินการเก็บขนมูลฝอยและนำไปกำจัดต่อไป ดังนั้น ผลกระทบจึงอยู่ในระดับต่ำ

#### 4.1.3.5 พลังงานและไฟฟ้า

ผู้รับเหมาก่อสร้างจะดำเนินการขอใช้ไฟฟ้าชั่วคราวจากการไฟฟ้าส่วนภูมิภาค จังหวัดภูเก็ต เพื่อใช้ในกิจกรรมการก่อสร้าง ซึ่งประกอบด้วย

- การใช้ไฟฟ้าสำหรับกิจกรรมการก่อสร้าง ได้แก่ การต่อเชื่อม สำหรับเครื่องจักรกลและอุปกรณ์ก่อสร้างต่างๆ และไฟฟ้าแสงสว่าง เป็นต้น
- การใช้ไฟฟ้าสำหรับคนงานก่อสร้าง ได้แก่ ไฟฟ้าแสงสว่าง และเครื่องใช้ไฟฟ้าต่างๆ เป็นต้น

การใช้ไฟฟ้าของโครงการจะมีผลกระทบในระดับต่ำต่อการใช้ไฟฟ้าของชุมชนข้างเคียงหรือระบบไฟฟ้าของอาคารพักอาศัยใกล้เคียง เนื่องจากปริมาณไฟฟ้าที่ต้องการใช้น้อยเกินกว่าจะก่อให้เกิดผลกระทบและการไฟฟ้าส่วนภูมิภาค จังหวัดภูเก็ต มีความสามารถให้บริการได้อย่างเพียงพอ

#### 4.1.3.6 การจราจร

การขนส่งวัสดุในช่วงก่อสร้างเข้าสู่โครงการจะใช้ทางหลวงแผ่นดินหมายเลข 4030 ตอน ถลาง-หาดราไวย์ เป็นเส้นทางหลัก เพื่อให้รถขนส่งวัสดุและอุปกรณ์ก่อสร้างขนาดใหญ่ เช่น รถบรรทุก 10 ล้อ และใช้ซอยรั้วแฝดเป็นเส้นทางสายรอง เพื่อขนส่งวัสดุก่อสร้าง ขนาดเล็ก เช่น รถบรรทุก 6 ล้อ และ 4 ล้อ โดยการส่งจะมีจำนวนเฉลี่ยสูงสุดประมาณวันละ 15 เที่ยว (ช่วงที่มีการขนส่งสูงสุด) โครงการจะกำหนดเวลาของรถขนส่งวัสดุและอุปกรณ์ก่อสร้าง สำหรับช่วงเวลาในการขนส่งวัสดุก่อสร้าง ระยะเวลาการขนส่งในระยะเวลา 9.00-16.00 น. ในวันจันทร์ถึงวันเสาร์ โดยโครงการจะหลีกเลี่ยงการขนส่งในช่วงชั่วโมงเร่งด่วน เช่น ช่วงเช้า 07.00-09.00 น. และช่วงเย็น 16.00-18.00 น. หลังจากเวลา 18.00 น. เป็นต้นไป หากมีความจำเป็นต้องมีการขนส่ง ได้แก่ รถขนส่งคอนกรีตผสมเสร็จ เป็นต้น โครงการจะแจ้งให้ผู้ที่เกี่ยวข้องอยู่ใกล้เคียงทราบล่วงหน้าอย่างน้อย 3 วัน และขออนุญาตไปยังเจ้าพนักงานจราจร โดยจะจัดให้มีแสงสว่างอย่างเพียงพอ สำหรับวันอาทิตย์และวันหยุดนักขัตฤกษ์จะหยุดดำเนินการขนส่งวัสดุก่อสร้างเช่นกัน

สำหรับเส้นทางการขนส่งวัสดุโครงการจะหลีกเลี่ยงการใช้เส้นทางในเขตเมืองที่มีสภาพการจราจรคับคั่ง พร้อมทั้งได้จัดให้มีที่สำหรับล้างล้อรถบริเวณทางเข้า-ออกพื้นที่ก่อสร้าง เพื่อป้องกันฝุ่นละอองและโคลนที่ติดมากับล้อรถ และจัดคนงานไว้คอยอำนวยความสะดวกในการจราจรเข้า-ออกโครงการ

การประเมินปริมาณการจราจรในระยะก่อสร้าง พิจารณาจากปริมาณรถที่เข้า-ออกพื้นที่โครงการ โดยช่วงที่มีการก่อสร้างจะเป็นช่วงที่มีการเข้า-ออกสูงสุด คือ ประมาณ 15 เที่ยว/วัน (คัน/วัน) ในกรณีเลวร้ายที่สุด รถทั้ง 15 คัน เข้ามาในพื้นที่ก่อสร้างพร้อมกันทั้งหมดภายใน 1 ชั่วโมง คิดปริมาณการจราจรสูงสุดของโครงการเท่ากับ 15 คัน/ชั่วโมง หรือคิดเป็น 25.50 PCU/ชั่วโมง (15x1.7) ดังนั้น ค่า V/C Ratio ในระยะก่อสร้าง เป็นดังนี้

ค่า V/C Ratio ในวันหยุด (วันอาทิตย์ 8 ตุลาคม 2566)

ค่า V/C Ratio ของทางหลวงแผ่นดินหมายเลข 4030 กลาง-หาดราไวย์ เวลา 9.01 ถึง 10.00 น. ซึ่งเป็นช่วงเวลาที่เลวร้ายที่สุดในระยะก่อสร้าง เป็นดังนี้

$$\begin{aligned}\text{ทางหลวงแผ่นดินหมายเลข 4030 กลาง-หาดราไวย์} &= (546 + 25.50) / 1,200 \\ &= 0.476\end{aligned}$$

ค่า V/C Ratio ในวันธรรมดา (วันจันทร์ที่ 9 ตุลาคม 2566)

ค่า V/C Ratio ของทางหลวงแผ่นดินหมายเลข 4030 กลาง-หาดราไวย์ เวลา 10.01 น. ถึง 11.00 น. ซึ่งเป็นช่วงเวลาที่เลวร้ายที่สุดในระยะก่อสร้าง เป็นดังนี้

$$\begin{aligned}\text{ทางหลวงแผ่นดินหมายเลข 4030 กลาง-หาดราไวย์} &= (701 + 25.50) / 1,200 \\ &= 0.605\end{aligned}$$

จากการคำนวณ พบว่า ในกรณีเลวร้ายที่สุดปริมาณการจราจรในระยะก่อสร้าง ในช่วงโมงเร่งด่วน บนทางหลวงแผ่นดินหมายเลข 4030 กลาง-หาดราไวย์ ของวันธรรมดา สภาพการจราจรคล่องตัว ไม่ติดขัด การหยุดจอดที่ทางแยกมีน้อย และวันหยุด สภาพการจราจรยังคงคล่องตัว มีการติดขัดเล็กน้อย แต่ยังไม่มีการหยุดจอด

■ **ซอยรั้วแฝด**

ค่า V/C Ratio ในวันธรรมดา (วันศุกร์ที่ 1 กันยายน 2566)

ค่า V/C Ratio ของซอยรั้วแฝด เวลา 07.01 น. ถึง 08.00 น. ซึ่งเป็นช่วงเวลาที่เลวร้ายที่สุดในระยะก่อสร้าง เป็นดังนี้

$$\begin{aligned}\text{ซอยรั้วแฝด} &= (94 + 25.50) / 500 \\ &= 0.239\end{aligned}$$

ค่า V/C Ratio ในวันหยุด (วันเสาร์ที่ 2 กันยายน 2566)

ค่า V/C Ratio ของซอยรั้วแฝด เวลา 16.01 น. ถึง 17.00 น. ซึ่งเป็นช่วงเวลาที่เลวร้ายที่สุดในระยะก่อสร้าง เป็นดังนี้

$$\begin{aligned}\text{ซอยรั้วแฝด} &= (92 + 25.50) / 500 \\ &= 0.235\end{aligned}$$

จากการคำนวณ พบว่า ในกรณีเลวร้ายที่สุดปริมาณการจราจรในระยะก่อสร้าง ในช่วงโมงเร่งด่วนของวันหยุด และวันธรรมดา บริเวณซอยรั้วแฝด พบว่า สภาพการจราจรคล่องตัว ไม่ติดขัด การหยุดจอดที่ทางแยกมีน้อย

ตารางที่ 4-12 ปริมาณการจราจรในช่วงโมงเร่งด่วนบนทางหลวงแผ่นดินหมายเลข 4030 กลาง-  
หาดราไวย์ในระยะก่อสร้าง

วัน	ช่วงเวลา	สภาพปัจจุบัน		ระยะก่อสร้าง	
		ปริมาณการจราจร (PCU/ชม.)	V/C Ratio	ปริมาณการจราจร (PCU/ชม.)	V/C Ratio
วันอาทิตย์ 8 ตุลาคม 2566	07.01-08.00 น.	238	0.199	264	0.220
	08.01-09.00 น.	529	0.441	555	0.462
	<b>09.01-10.00 น.</b>	<b>546</b>	<b>0.455</b>	<b>572</b>	<b>0.476</b>
	10.01-11.00 น.	472	0.393	498	0.415
	11.01-12.00 น.	532	0.443	558	0.465
	12.01-13.00 น.	528	0.440	554	0.461
	13.01-14.00 น.	544	0.454	570	0.475
	14.01-15.00 น.	508	0.423	534	0.445
	15.01-16.00 น.	517	0.431	543	0.452
	16.01-17.00 น.	497	0.414	523	0.435
	17.01-18.00 น.	370	0.308	396	0.330
	18.01-19.00 น.	261	0.218	287	0.239
วันจันทร์ที่ 9 ตุลาคม 2566	07.01-08.00 น.	269	0.224	295	0.245
	08.01-09.00 น.	519	0.432	545	0.454
	09.01-10.00 น.	503	0.419	529	0.440
	<b>10.01-11.00 น.</b>	<b>701</b>	<b>0.585</b>	<b>727</b>	<b>0.605</b>
	11.01-12.00 น.	597	0.498	623	0.519
	12.01-13.00 น.	594	0.495	620	0.516
	13.01-14.00 น.	599	0.499	625	0.520
	14.01-15.00 น.	491	0.409	517	0.430
	15.01-16.00 น.	460	0.383	486	0.405
	16.01-17.00 น.	559	0.466	585	0.487
	17.01-18.00 น.	422	0.352	448	0.373
	18.01-19.00 น.	371	0.309	397	0.330



ตารางที่ 4-13 ปริมาณการจราจรในชั่วโมงเร่งด่วนบนซอยรั้วแฝด ในระยะก่อสร้าง

วัน	ช่วงเวลา	สภาพปัจจุบัน		ระยะก่อสร้าง	
		ปริมาณการจราจร (PCU/ชม.)	V/C Ratio	ปริมาณการจราจร (PCU/ชม.)	V/C Ratio
วันศุกร์ที่ 1 กันยายน 2566	07.01-08.00 น.	94	0.187	119.5	0.239
	08.01-09.00 น.	90	0.180	115.5	0.231
	09.01-10.00 น.	76	0.153	101.5	0.203
	10.01-11.00 น.	75	0.150	100.5	0.201
	11.01-12.00 น.	77	0.155	102.5	0.205
	12.01-13.00 น.	73	0.147	98.5	0.197
	13.01-14.00 น.	70	0.141	95.5	0.191
	14.01-15.00 น.	88	0.175	113.5	0.227
	15.01-16.00 น.	92	0.184	117.5	0.235
	16.01-17.00 น.	92	0.184	117.5	0.235
	17.01-18.00 น.	74	0.148	99.5	0.199
	18.01-19.00 น.	62	0.123	87.5	0.175
วันเสาร์ที่ 2 กันยายน 2566	07.01-08.00 น.	81	0.162	106.5	0.213
	08.01-09.00 น.	74	0.149	99.5	0.199
	09.01-10.00 น.	77	0.155	102.5	0.205
	10.01-11.00 น.	74	0.148	99.5	0.199
	11.01-12.00 น.	86	0.172	111.5	0.223
	12.01-13.00 น.	88	0.176	113.5	0.227
	13.01-14.00 น.	75	0.149	100.5	0.201
	14.01-15.00 น.	77	0.153	102.5	0.205
	15.01-16.00 น.	84	0.167	109.5	0.219
	16.01-17.00 น.	92	0.183	117.5	0.235
	17.01-18.00 น.	76	0.151	101.5	0.203
	18.01-19.00 น.	65	0.129	90.5	0.181

ตารางที่ 4-14 ค่าประเมินตามอัตราส่วนของปริมาณจราจร และค่าดัชนีการจำแนกสภาพ  
การจราจรบนทางหลวงแผ่นดินหมายเลข 4030 กลาง-หาดราไวย์ในระยะก่อสร้าง

วัน	เวลา	ค่า V/C Ratio	สภาพการจราจร
วันอาทิตย์ 8 ตุลาคม 2566	07.01-08.00 น.	0.220	การจราจรคล่องตัว ไม่ติดขัด การหยุดจอดที่ทางแยกมีน้อย
	08.01-09.00 น.	0.462	การจราจรคล่องตัว ไม่ติดขัด การหยุดจอดที่ทางแยกมีน้อย
	09.01-10.00 น.	<b>0.476</b>	การจราจรคล่องตัว ไม่ติดขัด การหยุดจอดที่ทางแยกมีน้อย
	10.01-11.00 น.	0.415	การจราจรคล่องตัว ไม่ติดขัด การหยุดจอดที่ทางแยกมีน้อย
	11.01-12.00 น.	0.465	การจราจรคล่องตัว ไม่ติดขัด การหยุดจอดที่ทางแยกมีน้อย
	12.01-13.00 น.	0.461	การจราจรคล่องตัว ไม่ติดขัด การหยุดจอดที่ทางแยกมีน้อย
	13.01-14.00 น.	0.475	การจราจรคล่องตัว ไม่ติดขัด การหยุดจอดที่ทางแยกมีน้อย
	14.01-15.00 น.	0.445	การจราจรคล่องตัว ไม่ติดขัด การหยุดจอดที่ทางแยกมีน้อย
	15.01-16.00 น.	0.452	การจราจรคล่องตัว ไม่ติดขัด การหยุดจอดที่ทางแยกมีน้อย
	16.01-17.00 น.	0.435	การจราจรคล่องตัว ไม่ติดขัด การหยุดจอดที่ทางแยกมีน้อย
	17.01-18.00 น.	0.330	การจราจรคล่องตัว ไม่ติดขัด การหยุดจอดที่ทางแยกมีน้อย
	18.01-19.00 น.	0.239	การจราจรคล่องตัว ไม่ติดขัด การหยุดจอดที่ทางแยกมีน้อย
วันจันทร์ที่ 9 ตุลาคม 2566	07.01-08.00 น.	0.245	การจราจรคล่องตัว ไม่ติดขัด การหยุดจอดที่ทางแยกมีน้อย
	08.01-09.00 น.	0.454	การจราจรคล่องตัว ไม่ติดขัด การหยุดจอดที่ทางแยกมีน้อย
	09.01-10.00 น.	0.440	การจราจรคล่องตัว ไม่ติดขัด การหยุดจอดที่ทางแยกมีน้อย
	10.01-11.00 น.	<b>0.605</b>	การจราจรยังคงคล่องตัว มีการติดขัดเล็กน้อย แต่ยังไม่มีการหยุดจอด
	11.01-12.00 น.	0.519	การจราจรคล่องตัว ไม่ติดขัด การหยุดจอดที่ทางแยกมีน้อย
	12.01-13.00 น.	0.516	การจราจรคล่องตัว ไม่ติดขัด การหยุดจอดที่ทางแยกมีน้อย
	13.01-14.00 น.	0.520	การจราจรคล่องตัว ไม่ติดขัด การหยุดจอดที่ทางแยกมีน้อย
	14.01-15.00 น.	0.430	การจราจรคล่องตัว ไม่ติดขัด การหยุดจอดที่ทางแยกมีน้อย
	15.01-16.00 น.	0.405	การจราจรคล่องตัว ไม่ติดขัด การหยุดจอดที่ทางแยกมีน้อย
	16.01-17.00 น.	0.487	การจราจรคล่องตัว ไม่ติดขัด การหยุดจอดที่ทางแยกมีน้อย
	17.01-18.00 น.	0.373	การจราจรคล่องตัว ไม่ติดขัด การหยุดจอดที่ทางแยกมีน้อย
	18.01-19.00 น.	0.330	การจราจรคล่องตัว ไม่ติดขัด การหยุดจอดที่ทางแยกมีน้อย

ตารางที่ 4-15 ค่าประเมินตามอัตราส่วนของปริมาณจราจร และค่าดัชนีการจำแนกสภาพ  
การจราจรบนซอยรั้วแฝด ในระยะก่อสร้าง

วัน	เวลา	ค่า V/C Ratio	สภาพการจราจร
วันศุกร์ที่ 1 กันยายน 2566	07.01-08.00 น.	0.239	การจราจรคล่องตัว ไม่ติดขัด การหยุดจอดที่ทางแยกมีน้อย
	08.01-09.00 น.	0.231	การจราจรคล่องตัว ไม่ติดขัด การหยุดจอดที่ทางแยกมีน้อย
	09.01-10.00 น.	0.203	การจราจรคล่องตัว ไม่ติดขัด การหยุดจอดที่ทางแยกมีน้อย
	10.01-11.00 น.	0.201	การจราจรคล่องตัว ไม่ติดขัด การหยุดจอดที่ทางแยกมีน้อย
	11.01-12.00 น.	0.205	การจราจรคล่องตัว ไม่ติดขัด การหยุดจอดที่ทางแยกมีน้อย
	12.01-13.00 น.	0.197	การจราจรคล่องตัว ไม่ติดขัด การหยุดจอดที่ทางแยกมีน้อย
	13.01-14.00 น.	0.191	การจราจรคล่องตัว ไม่ติดขัด การหยุดจอดที่ทางแยกมีน้อย
	14.01-15.00 น.	0.227	การจราจรคล่องตัว ไม่ติดขัด การหยุดจอดที่ทางแยกมีน้อย
	15.01-16.00 น.	0.235	การจราจรคล่องตัว ไม่ติดขัด การหยุดจอดที่ทางแยกมีน้อย
	16.01-17.00 น.	0.235	การจราจรคล่องตัว ไม่ติดขัด การหยุดจอดที่ทางแยกมีน้อย
	17.01-18.00 น.	0.199	การจราจรคล่องตัว ไม่ติดขัด การหยุดจอดที่ทางแยกมีน้อย
	18.01-19.00 น.	0.175	การจราจรคล่องตัว ไม่ติดขัด การหยุดจอดที่ทางแยกมีน้อย
วันเสาร์ที่ 2 กันยายน 2566	07.01-08.00 น.	0.213	การจราจรคล่องตัว ไม่ติดขัด การหยุดจอดที่ทางแยกมีน้อย
	08.01-09.00 น.	0.199	การจราจรคล่องตัว ไม่ติดขัด การหยุดจอดที่ทางแยกมีน้อย
	09.01-10.00 น.	0.205	การจราจรคล่องตัว ไม่ติดขัด การหยุดจอดที่ทางแยกมีน้อย
	10.01-11.00 น.	0.199	การจราจรคล่องตัว ไม่ติดขัด การหยุดจอดที่ทางแยกมีน้อย
	11.01-12.00 น.	0.223	การจราจรคล่องตัว ไม่ติดขัด การหยุดจอดที่ทางแยกมีน้อย
	12.01-13.00 น.	0.227	การจราจรคล่องตัว ไม่ติดขัด การหยุดจอดที่ทางแยกมีน้อย
	13.01-14.00 น.	0.201	การจราจรคล่องตัว ไม่ติดขัด การหยุดจอดที่ทางแยกมีน้อย
	14.01-15.00 น.	0.205	การจราจรคล่องตัว ไม่ติดขัด การหยุดจอดที่ทางแยกมีน้อย
	15.01-16.00 น.	0.219	การจราจรคล่องตัว ไม่ติดขัด การหยุดจอดที่ทางแยกมีน้อย
	16.01-17.00 น.	0.235	การจราจรคล่องตัว ไม่ติดขัด การหยุดจอดที่ทางแยกมีน้อย
	17.01-18.00 น.	0.203	การจราจรคล่องตัว ไม่ติดขัด การหยุดจอดที่ทางแยกมีน้อย
	18.01-19.00 น.	0.181	การจราจรคล่องตัว ไม่ติดขัด การหยุดจอดที่ทางแยกมีน้อย

จากการประเมินผลกระทบการจราจรของทางหลวงแผ่นดินหมายเลข 4030 กลาง-หาดราไวย์  
ในวันธรรมดา สภาพการจราจรคล่องตัว ไม่ติดขัด การหยุดจอดที่ทางแยกมีน้อย ยกเว้นช่วงเวลา  
10.01-11.00 น. สภาพการจราจร ยังคงคล่องตัว มีการติดขัดเล็กน้อย แต่ยังไม่มีการหยุดจอด สำหรับ  
วันหยุดทั้งวันสภาพการจราจรคล่องตัว ไม่ติดขัด การหยุดจอดทางแยกมีน้อย และซอยรั้วแฝด ทั้งใน  
วันธรรมดา และวันหยุด พบว่า สภาพการจราจรคล่องตัว ไม่ติดขัด การหยุดจอดที่ทางแยกมีน้อย

ทั้งนี้ เส้นทางการขนส่งวัสดุโครงการจะหลีกเลี่ยงการใช้เส้นทางในเขตเมืองที่มีสภาพการจราจรคับคั่ง พร้อมทั้งได้จัดให้มีที่สำหรับล้างล้อรถบริเวณทางเข้า-ออกพื้นที่ก่อสร้าง เพื่อป้องกันฝุ่นละอองและโคลนที่ติดมากับล้อรถ และจัดคนงานไว้คอยอำนวยความสะดวกในการจราจรเข้า-ออก ดังนั้น ผลกระทบด้านการคมนาคมในระยะก่อสร้างจึงอยู่ในระดับต่ำ

#### 4.1.3.7 การใช้ประโยชน์ที่ดิน

การใช้ประโยชน์ที่ดินตามประกาศกระทรวงทรัพยากรธรรมชาติและสิ่งแวดล้อม เรื่อง กำหนดเขตพื้นที่และมาตรการคุ้มครองสิ่งแวดล้อม ในบริเวณพื้นที่จังหวัดภูเก็ต พ.ศ. 2560 พื้นที่โครงการตั้งอยู่ในเขตพื้นที่บริเวณที่ 1 และบริเวณที่ 2 ซึ่งมีข้อกำหนดดังนี้

บริเวณที่ 1 ให้ทำได้เฉพาะอาคารที่มีความสูงไม่เกิน 6 เมตร และมีที่ว่างไม่น้อยกว่าร้อยละ 75 ของที่ดินแปลงที่ยื่นขออนุญาต เว้นแต่

(ก) ในเขตที่มีกฎกระทรวงออกตามความในกฎหมายว่าด้วยการควบคุมอาคารใช้บังคับความสูงของอาคารให้เป็นไปตามที่กำหนดในกฎกระทรวงนั้น

(ข) ในเขตที่ดินประเภทอุตสาหกรรมเฉพาะกิจหรือประเภทอุตสาหกรรมและคลังสินค้าตามกฎกระทรวงให้ใช้บังคับผังเมืองรวมจังหวัดภูเก็ต ให้มีที่ว่างไม่น้อยกว่าร้อยละ 40 ของที่ดินแปลงที่ยื่นขออนุญาต

บริเวณที่ 2 ให้ทำได้เฉพาะอาคารที่มีความสูงไม่เกิน 12 เมตร และต้องมี

(ก) ที่ว่างไม่น้อยกว่าร้อยละ 30 ของที่ดินแปลงที่ขออนุญาตสำหรับอาคารประเภทบ้านเดี่ยว บ้านแฝด อาคารสาธารณะ อาคารอยู่อาศัยรวม หรือสำนักงาน

(ข) ที่ว่างไม่น้อยกว่าร้อยละ 10 ของที่ดินแปลงที่ขออนุญาตสำหรับอาคารประเภทห้องแถวตึกแถว บ้านแถว หรืออาคารพาณิชย์

ในช่วงการก่อสร้างโครงการจะควบคุมความสูงของอาคารและพื้นที่ว่างให้เป็นไปตามที่ได้ออกแบบไว้ โดยโครงการจะใช้วิธีการควบคุมความสูงของอาคารด้วยระบบการตรวจวัด (Measuring Systems) ซึ่งจะใช้เครื่องมือ PM Leveling and aligning (Line and point laser) ร่วมกับ Survey Leveling Control ซึ่งวิธีการดังกล่าวจะใช้แสงเลเซอร์ตรวจสอบค่าระดับทั้งแนวระนาบและแนวดิ่งในการทำงานทุกขั้นตอน เช่น งานฐานราก, งานโครงสร้าง, งานสถาปัตยกรรม, งานระบบ, งานติดตั้งและประกอบ และการกำหนดค่าระดับตั้งแบบท้องฟ้า-ระดับเทพื้นในแต่ละชั้น เป็นต้น ทั้งนี้ ฝ่ายออกแบบและฝ่ายก่อสร้างจะตรวจสอบความสูงของอาคารในขณะที่ทำการก่อสร้างเป็นระยะๆ เพื่อให้ค่าระดับในแต่ละชั้นตรงตามที่ออกแบบไว้ และขั้นตอนการทำงานสถาปัตยกรรมนั้น ผู้ออกแบบได้ทำการเผื่อลดระดับโครงสร้างไว้สำหรับงานก่อสร้างอาคารขั้นสุดท้ายและงานเก็บความเรียบร้อย (Building completion and finishing work) เพื่อให้อาคารได้ระดับตามที่ได้ออกแบบไว้มากที่สุด

ทั้งนี้ ฝ่ายออกแบบและฝ่ายก่อสร้างจะตรวจสอบความสูงของอาคารและขนาดพื้นที่ของอาคารในขณะที่ทำการก่อสร้างเป็นระยะๆ เพื่อให้ค่าระดับในแต่ละชั้นและขนาดพื้นที่อาคารตรงตามที่ออกแบบไว้ และขั้นตอนการทำงานสถาปัตยกรรมนั้น ผู้ออกแบบได้ทำการเผื่อลดระดับโครงสร้างไว้

สำหรับงานก่อสร้างอาคารขั้นสุดท้ายและงานเก็บความเรียบร้อย (Building completion and finishing work) เพื่อให้อาคารได้ระดับตามที่ได้ออกแบบไว้มากที่สุด

นอกจากนี้ โครงการมีการบันทึกและตรวจสอบความสูงการก่อสร้างอาคารเพื่อมิให้ความสูงของอาคารเกินเกณฑ์ตามประกาศกระทรวงทรัพยากรธรรมชาติและสิ่งแวดล้อม เรื่อง กำหนดเขตพื้นที่และมาตรการคุ้มครองสิ่งแวดล้อม ในบริเวณพื้นที่จังหวัดภูเก็ต พ.ศ. 2560 ตามกฎกระทรวงฉบับที่ 20 (พ.ศ. 2532) และตามกฎกระทรวงฉบับที่ 55 (พ.ศ.2543) ออกตามความในพระราชบัญญัติควบคุมอาคาร พ.ศ. 2522 และตรวจสอบพื้นที่ใช้สอยเพื่อมิให้พื้นที่ใช้สอยของอาคารเกินเกณฑ์ตามกฎกระทรวงฉบับที่ 20 (พ.ศ. 2532) ออกตามความในพระราชบัญญัติควบคุมอาคาร พ.ศ. 2522 ตลอดระยะเวลาก่อสร้าง

อีกทั้งโครงการไม่มีการกระทำใดๆ ที่เป็นการทำลายดินแดนทั้งที่อยู่ใต้พื้นดิน ระดับพื้นดิน หรือโผล่พื้นดิน ทั้งนี้ ในการก่อสร้าง หากพบดินแดนในบริเวณพื้นที่โครงการจะไม่เคลื่อนย้ายหรือทำลายดินแดนทั้งที่อยู่ใต้พื้นดิน ระดับพื้นดิน และโผล่พื้นดิน ดังนั้น การดำเนินโครงการส่งผลกระทบต่อการใช้ประโยชน์ที่ดินตามเขตพื้นที่และมาตรการคุ้มครองสิ่งแวดล้อมในระดับต่ำ

#### 4.1.3.8 การระบายอากาศ

ปัจจุบันพื้นที่โครงการเป็นพื้นที่ราบ ทิศเหนือ ติดกับซอยรั้วแฝด มีความกว้าง 4.00 เมตร (รวมเขตทาง) และที่ดินบุคคลอื่น (บ้านอยู่อาศัยชั้นเดียว) ทิศใต้ ติดทางหลวงแผ่นดินหมายเลข 4030 ตอน ถลาง-หาดราไวย์ มีความกว้าง 20 เมตร (รวมเขตทาง) ทิศตะวันออก ติดกับ ถนนการะจำยอม กว้าง 12.0 เมตร และทิศตะวันตก ติดกับ ที่ดินบุคคลอื่น (ร้านอาหาร Moonlight Bar) และที่ดินบุคคลอื่น (บ้านอยู่อาศัยชั้นเดียว) ดังนั้น สภาพโดยรอบพื้นที่โครงการโดยรวมจึงยังคงสามารถระบายอากาศได้ดี

ในช่วงก่อสร้างจะไม่มีผลกระทบด้านระบายอากาศและระบายความร้อน เนื่องจากช่วงการก่อสร้างจะไม่มีกิจกรรมที่เป็นแหล่งกำเนิดความร้อนที่สำคัญ รวมถึงพื้นที่โครงการมีการเว้นระยะห่างจากพื้นที่ข้างเคียงอย่างพอเพียง ซึ่งสามารถทำให้เกิดการระบายอากาศจากตัวอาคารได้สะดวกโดยไม่ส่งผลกระทบต่อบริเวณใกล้เคียงพื้นที่โครงการแต่อย่างใด

#### 4.1.4 ผลกระทบต่อคุณค่าคุณภาพชีวิต

##### 4.1.4.1 ผลกระทบที่อาจเกิดขึ้นจากการมีโครงการต่อคุณภาพชีวิต

จากแนวทางการจัดทำการศึกษาประเมินผลกระทบสิ่งแวดล้อมทางสังคม สามารถประเมินผลกระทบด้านสังคมได้ดังนี้

##### (1) การสรุปลักษณะโครงการ

โครงการโรงแรม ไวท์ เฮาส์ เป็นโครงการประกอบกิจการประเภทโรงแรม จำนวน 21 ห้องพัก ภายในโครงการประกอบด้วยอาคารทั้งสิ้น จำนวน 3 อาคาร ได้แก่ อาคาร ค.ส.ล. สูง 3 ชั้น มีชั้นใต้ดิน 1 ชั้น จำนวน 2 อาคาร และอาคาร ค.ส.ล. สูงชั้นเดียว จำนวน 1 อาคาร โดยอาคารมีขนาดพื้นที่ใช้สอยรวมกัน 3,350.167 ตารางเมตร ตั้งอยู่บนพื้นที่ 1 ไร่ 2 งาน 90.90 ตารางวา หรือคิดเป็น 2,763.60 ตารางเมตร โดยจะขออนุญาตก่อสร้างต่อเทศบาลตำบลราไวย์ ซึ่งคาดว่าจะใช้ระยะเวลาการก่อสร้างโครงการประมาณ 24 เดือน

##### (2) การสำรวจทางสังคมเบื้องต้น

โครงการอยู่ในเทศบาลตำบลราไวย์ ซึ่งจัดเป็นเขตพื้นที่ธุรกิจที่สำคัญของจังหวัดภูเก็ตสภาพโดยรวมของเขตเทศบาลตำบลราไวย์ ส่วนใหญ่เป็นชุมชนเมืองที่มีความหลากหลายของกิจกรรม ดังนั้น แม้ว่าผู้พักอาศัยบางส่วนที่ดำเนินชีวิตเป็นแบบต่างคนต่างอยู่ ต้องเร่งรีบในการดำเนินชีวิตประจำวัน แต่ก็ไม่มีความขัดแย้งซึ่งกันและกัน สำหรับด้านความปลอดภัยในชีวิตและทรัพย์สินและสวัสดิการของประชาชน โครงการตั้งอยู่ในเขตความรับผิดชอบของสถานีตำรวจภูธรฉลอง หน้าที่ความรับผิดชอบในด้านการรักษาความสงบและความปลอดภัยในชีวิตและทรัพย์สินของประชาชน ในกรณีที่เกิดเหตุเพลิงไหม้ทางโครงการสามารถขอความช่วยเหลือจากสถานีดับเพลิงของเทศบาลตำบลราไวย์ โดยมีระยะทางห่างจากพื้นที่โครงการ ประมาณ 850 เมตร ใช้เวลาเดินทางประมาณ 1 นาที จะถึงพื้นที่โครงการ (ขึ้นอยู่กับสภาพการจราจรและช่วงเวลาที่เกิดเหตุ)

##### (3) ผลกระทบทางสังคมที่คาดว่าจะเกิดขึ้นจากการพัฒนาโครงการ

จากการประเมินของบริษัทที่ปรึกษาในช่วงก่อสร้าง คาดว่าโครงการอาจก่อให้เกิดผลกระทบต่อผู้อยู่ใกล้เคียงและผู้ใช้นนสายต่างๆ โดยรอบพื้นที่โครงการ ในระยะก่อสร้าง ซึ่งมีรายละเอียด ดังนี้

##### 1. ผลกระทบทางด้านเศรษฐกิจ

โครงสร้างเศรษฐกิจในเขตเทศบาลตำบลราไวย์มีระบบเศรษฐกิจทั้งหมด ดังนี้ 1) การบริการ ได้แก่ โรงแรม จำนวน 63 แห่ง บังกะโล/รีสอร์ท 37 แห่ง อพาร์ทเมนต์ / แมนชั่น 15 แห่ง บริษัททัวร์ และธุรกิจนำเที่ยว 19 แห่ง ร้านอาหารขนาดใหญ่ 60 แห่ง ร้านอาหารขนาดเล็ก 95 แห่ง บาร์ 52 แห่ง ร้านนวด / สปา 86 แห่ง เป็นต้น 2) การเกษตร ลักษณะการประกอบอาชีพเกษตรกรรม เช่น ยางพารา ทำไร่ ทำสวนมะพร้าว และเลี้ยงสัตว์ 3) การประมง ส่วนใหญ่เป็นประมงแบบพื้นบ้าน จะใช้วิธีการเพาะเลี้ยงเป็นหลัก 4) การปศุสัตว์ เขตเทศบาลตำบลราไวย์ ไม่มีพื้นที่ประกอบการปศุสัตว์



เนื่องจากเป็นแหล่งชุมชนส่วนใหญ่ เป็นการเลี้ยงไว้บริโภคภายในครัวเรือน มีเพียงเล็กน้อยเท่านั้นที่เลี้ยงไว้เพื่อการค้า

ดังนั้น สภาพเศรษฐกิจในช่วงก่อสร้างของโครงการจะมีการรับคนงานท้องถิ่นเพิ่มบางส่วนทำให้คนในชุมชนมีรายได้จากการทำงาน และเป็นการกระตุ้นเศรษฐกิจท้องถิ่นของร้านค้าและบริการรายย่อยใกล้เคียงพื้นที่ก่อสร้างเพิ่มขึ้น เช่น ร้านขายสินค้าอุปโภค-บริโภค กิจการค้าวัสดุก่อสร้าง เป็นต้น ซึ่งก่อให้เกิดการกระจายรายได้สู่ชุมชนมากขึ้นก่อให้เกิดผลกระทบด้านบวก

## 2. ผลกระทบทางด้านจำนวนประชากร

จำนวนประชากรในเขตเทศบาลตำบลราไวย์ พ.ศ. 2565 จำนวน 18,872 คน เป็นชาย 8,794 คน หญิง 10,078 คน จำนวนครัวเรือน 19,980 ครัวเรือน

การดำเนินการในช่วงระยะก่อสร้างของโครงการจะมีจำนวนคนงานก่อสร้างประมาณ 100 คน โดยคนงานส่วนใหญ่เป็นคนงานของบริษัทผู้รับเหมา ซึ่งย้ายมาจากพื้นที่ก่อสร้างอื่น และจะมีการรับคนงานท้องถิ่นเพิ่มบางส่วน ทั้งนี้คนงานทำงานแบบเข้าไปเย็นกลับ และเมื่อการก่อสร้างของโครงการแล้วเสร็จคนงานจะย้ายไปยังพื้นที่ก่อสร้างอื่น ดังนั้นจึงไม่ก่อให้เกิดผลกระทบต่อประชากรและการโยกย้าย

## 3. ผลกระทบต่อวิถีชีวิตของคนในชุมชน

ในเขตเทศบาลตำบลราไวย์ เป็นแหล่งท่องเที่ยวที่สำคัญของจังหวัดภูเก็ต และขณะเดียวกันก็เป็นที่ยอดนิยมและมีชื่อเสียงไปทั่วโลก ด้วยเหตุนี้จึงมีผู้เข้ามาอาศัยและมาประกอบอาชีพที่ไม่ใช่นักท่องเที่ยว การดำรงชีวิตส่วนใหญ่เป็นชุมชนเมืองที่มีความหลากหลายของกิจกรรม ดังนั้น แม้ว่าผู้พักอาศัยบางส่วนที่ดำเนินชีวิตเป็นแบบต่างคนต่างอยู่ ต้องเร่งรีบในการดำเนินชีวิตประจำวัน แต่ก็มีความขัดแย้งซึ่งกันและกัน สำหรับด้านความปลอดภัยในชีวิตและทรัพย์สินและสวัสดิการของประชาชน โครงการตั้งอยู่ในเขตความรับผิดชอบของสถานีตำรวจภูธรฉลอง หน้าที่ความรับผิดชอบในด้านการรักษาความสงบและความปลอดภัยในชีวิตและทรัพย์สินของประชาชน

ดังนั้นเมื่อการดำเนินการของโครงการในระยะก่อสร้างที่มีคนงานก่อสร้างเข้ามาในพื้นที่การดำเนินชีวิตของประชาชนในพื้นที่โดยรอบพื้นที่โครงการอาจได้รับผลกระทบเนื่องจากมีแรงงานต่างถิ่นเข้ามา แม้ว่าผู้รับเหมาก่อสร้างจะกำหนดให้คนงานก่อสร้างพักนอกพื้นที่โครงการ แต่ในช่วงที่คนงานก่อสร้างต้องมาทำงานในพื้นที่โครงการอาจก่อให้เกิดความรำคาญจากกิจกรรมต่างๆ ในช่วงก่อสร้างโครงการ รวมทั้งประชาชนโดยรอบพื้นที่โครงการอาจเกิดความกังวลที่อาจเกิดขึ้นจากคนงานก่อสร้าง เช่น ก่อมลพิษทางด้านสิ่งแวดล้อม การมั่วสุมยาเสพติด การดื่มสุรา การเล่นการพนัน การลักขโมย และการก่ออาชญากรรม อย่างไรก็ตาม เพื่อเป็นการคลายข้อวิตกกังวลของประชาชน โครงการได้กำหนดให้ผู้รับเหมาก่อสร้างต้องควบคุมดูแลคนงานให้ปฏิบัติตามกฎระเบียบอย่างเคร่งครัดตามมาตรการที่กำหนดไว้อย่างเข้มงวดและจัดให้มีเจ้าหน้าที่รักษาความปลอดภัยบริเวณพื้นที่โครงการ อีกทั้งมีการประสานงานกับผู้นำชุมชน และสถานีตำรวจที่ดูแลรับผิดชอบบริเวณพื้นที่โครงการ ดังนั้นการดำเนินการของโครงการระยะก่อสร้างก่อให้เกิดผลกระทบต่อวิถีชีวิตของคนในชุมชนในระดับต่ำ

#### 4. ผลกระทบทางด้านเชื้อชาติ

ประชาชนในพื้นที่เขตเทศบาลตำบลราไวย์ มีความหลากหลายเชื้อชาติเนื่องจากเป็นเมืองท่องเที่ยว ในการดำเนินการก่อสร้างของโครงการจะมีคนงานก่อสร้างประมาณ 100 คน ซึ่งจะเป็นแรงงานจากต่างถิ่นเข้ามาทำงานส่วนหนึ่ง เช่น แรงงานพม่า ซึ่งจะมีความแตกต่างกันทางเชื้อชาติกับชุมชนข้างเคียงโดยรอบพื้นที่โครงการ ดังนั้น จึงส่งผลกระทบทางด้านเชื้อชาติในระดับต่ำ

#### 5. ผลกระทบด้านศาสนา ประเพณีวัฒนธรรม และแหล่งโบราณสถาน

ประชากรในพื้นที่ตำบลราไวย์ ร้อยละ 60 นับถือศาสนาพุทธ รองลงมา ร้อยละ 37 นับถือศาสนาอิสลาม และร้อยละ 3 นับถือ อื่นๆ

วัด 2 แห่ง ได้แก่ วัดสว่างอารมณ์ และวัดในหาน สำนักสงฆ์ 2 แห่ง ได้แก่ สำนักสงฆ์แหลมพรหมเทพ สำนักสงฆ์เกาะแก้วพิสดาร มัสยิด 4 แห่ง ได้แก่ มัสยิดดารุลอิสลาม มัสยิดนูรุดดีนียะห์ มัสยิดเอวาลุลอิสลาม และมัสยิดนูรุลอับดุลอะห์

ประชาชนส่วนใหญ่ยังคงรักษาวัฒนธรรมของคนไทยในชนบทอยู่ แต่เนื่องจากการเป็นเมืองท่องเที่ยวทำให้สภาพทางสังคมเปลี่ยนไปเป็นสังคมเมือง โดยบางส่วนเป็นสังคมแบบตะวันตก โดยเฉพาะบริเวณที่เป็นแหล่งบันเทิงเพื่อตอบสนองความต้องการของนักท่องเที่ยวต่างชาติ

สำหรับประเพณีและวัฒนธรรมท้องถิ่นที่สำคัญในเขตเทศบาลตำบลราไวย์ ได้แก่ ลอยกระทง สงกรานต์ เข้าพรรษา ทำบุญตักบาตรวันขึ้นบ้านใหม่ เป็นต้น

จากการตรวจสอบแหล่งโบราณสถานทางกรมศิลปากรได้ประกาศขึ้นทะเบียนแหล่งโบราณสถานแห่งประเทศไทยประกาศในราชกิจจานุเบกษา และโบราณสถานที่ยังไม่ขึ้นทะเบียนตามพระราชบัญญัติโบราณสถาน โบราณวัตถุ ศิลปวัตถุ และพิพิธภัณฑสถานแห่งชาติ พ.ศ. 2504 ในรัศมี 1 กิโลเมตร พบว่า บริเวณพื้นที่โครงการ และพื้นที่ใกล้เคียง ไม่พบแหล่งโบราณคดี แหล่งโบราณสถาน หรือสถานที่ที่มีความสำคัญทางประวัติศาสตร์แต่อย่างใด และจากข้อมูลแหล่งธรรมชาติอันควรอนุรักษ์ในจังหวัดภูเก็ต ตามมติคณะรัฐมนตรี เมื่อวันที่ 7 พฤศจิกายน 2532 พบว่า บริเวณพื้นที่โครงการ และพื้นที่ใกล้เคียงในระยะ 1 กิโลเมตร ไม่พบแหล่งธรรมชาติอันควรอนุรักษ์แต่อย่างใด สำหรับคนงานก่อสร้างประมาณ 100 คน จะเป็นแรงงานจากต่างถิ่นเข้ามาทำงานส่วนหนึ่ง เช่น แรงงานพม่า ซึ่งนับถือศาสนาพุทธและยังคงมีวัฒนธรรมประเพณีที่เข้าร่วมกิจกรรมกันได้กับประเพณีของท้องถิ่น ดังนั้นจึงไม่ส่งผลกระทบแต่อย่างใด

#### 6. ความปลอดภัยในชีวิตและทรัพย์สิน

การดำเนินการของโครงการในระยะก่อสร้างอาจก่อให้เกิดเหตุเดือดร้อนรำคาญปัญหาจากคนงานก่อสร้างต่อชุมชนใกล้เคียง เช่น การมั่วสุมยาเสพติด การดื่มสุรา การเล่นการพนัน การลักขโมย และการก่ออาชญากรรม รวมถึงก่อให้เกิดความเสียหายต่อชีวิตและทรัพย์สินต่ออาคารและผู้อยู่อาศัยใกล้เคียง จากการรบกวนของเศษวัสดุก่อสร้าง และอาจก่อให้เกิดโรคติดต่อจากคนงานก่อสร้างได้ อย่างไรก็ตามในช่วงระยะก่อสร้างโครงการได้ทำหนังสือแจ้งพัฒนาโครงการไปยังสถานีตำรวจ

ฉลอง และสถานีดับเพลิงของเทศบาลตำบลราไวย์ เพื่อให้หน่วยงานดังกล่าวรับทราบว่ามีจัดทำโครงการและเตรียมความพร้อมในกรณีเกิดเหตุฉุกเฉิน ดังนั้นผลกระทบจึงอยู่ในระดับต่ำ

#### 4.1.4.2 การสาธารณสุข

การประเมินผลกระทบทางสุขภาพจะประเมินตามแนวทางการประเมินผลกระทบทางสุขภาพ ในรายงานการวิเคราะห์ผลกระทบสิ่งแวดล้อมของประเทศไทยเป็นแนวทางในการศึกษา (สำนักวิเคราะห์ผลกระทบสิ่งแวดล้อม สำนักงานนโยบายและแผนทรัพยากรธรรมชาติและสิ่งแวดล้อม, กันยายน 2550) ซึ่งมีขั้นตอนต่างๆ ได้แก่ การกลั่นกรองในโครงการ (Screening) การกำหนดขอบเขตการศึกษา (Scoping) และการประเมินผลกระทบ (Assessment)

##### 1) การกลั่นกรองในโครงการ (Screening)

###### (ก) ข้อมูลรายละเอียดโครงการ

โครงการโรงแรม ไวท์ เฮาส์ เป็นโครงการประกอบกิจการประเภทโรงแรม จำนวน 21 ห้องพัก ภายในโครงการประกอบด้วยอาคารทั้งสิ้น จำนวน 3 อาคาร ได้แก่ อาคาร ค.ส.ล. สูง 3 ชั้น มีชั้นใต้ดิน 1 ชั้น จำนวน 2 อาคาร และอาคาร ค.ส.ล. สูงชั้นเดียว จำนวน 1 อาคาร โดยอาคารมีขนาดพื้นที่ใช้สอยรวมกัน 3,350.167 ตารางเมตร ตั้งอยู่บนพื้นที่ 1 ไร่ 2 งาน 90.90 ตารางวา หรือคิดเป็น 2,763.60 ตารางเมตร โดยจะขออนุญาตก่อสร้างต่อเทศบาลตำบลราไวย์ ซึ่งคาดว่าจะใช้ระยะเวลาการก่อสร้างโครงการประมาณ 24 เดือน

และจากการศึกษา พบว่า กลุ่มคนที่มีความเสี่ยงด้านสุขภาพจากการดำเนินโครงการ ได้แก่ คนงานก่อสร้างโครงการ ผู้พักอาศัยในโครงการ พนักงานของโครงการ และประชาชนที่อาศัยอยู่โดยรอบพื้นที่โครงการ

###### (ข) ข้อมูลการสัมผัสของมนุษย์

กลุ่มคนส่วนใหญ่ที่ได้รับผลกระทบด้านสุขภาพ มีดังนี้

- คนงานที่ปฏิบัติงานในบริเวณพื้นที่ก่อสร้าง ซึ่งจะต้องสัมผัสกับมลพิษที่อาจเกิดขึ้นอยู่ตลอดเวลาการทำงานในแต่ละวัน (ประมาณ 8 ชั่วโมง)
- ผู้พักอาศัยในโครงการ พนักงานของโครงการ และประชาชนที่อาศัยอยู่ในบริเวณพื้นที่ใกล้เคียง และโดยรอบโครงการ โดยกลุ่มคนที่มีความเสี่ยงที่จะสัมผัสมลพิษ ได้แก่ เด็ก สตรีมีครรภ์ หรือผู้ที่ไวต่อการได้รับอันตราย

##### 2) การกำหนดขอบเขตการศึกษา (Scoping)

ในการกำหนดขอบเขตการศึกษาผลกระทบทางสุขภาพจากกิจกรรมต่าง ๆ ของโครงการได้พิจารณาจากข้อมูลรายละเอียดโครงการ ข้อมูลสภาพแวดล้อมในปัจจุบันของพื้นที่โครงการ (ข้อ 3.4.3 ในบทที่ 3) ข้อมูลสุขภาพปัจจุบัน โดยพิจารณาจากสิ่งคุกคามสุขภาพ ได้แก่ เสียง ความสั่นสะเทือน ฝุ่น เขม่าควัน และสิ่งคุกคามต่อจิตใจ ได้แก่ ความกังวล เป็นต้น นอกจากนี้ จะพิจารณาด้านสิ่งแวดล้อม ปัจจัยต่อการสัมผัส และลักษณะผลกระทบต่อสุขภาพ

### 3) การประเมินผลกระทบ (Assessment)

ในเขตพื้นที่เทศบาลตำบลราไวย์ มีโรงพยาบาล จำนวน 2 แห่ง คือ โรงพยาบาลส่งเสริมสุขภาพตำบลราไวย์ หมู่ที่ 2 บุคลากร จำนวน 5 คน และโรงพยาบาลส่งเสริมสุขภาพเฉลิมพระเกียรติเกาะโฮหน หมู่ที่ 3 บุคลากร จำนวน 1 คน นอกจากนี้ยังมีคลินิกเอกชน จำนวน 4 แห่ง ร้านขายยาแผนปัจจุบัน จำนวน 13 แห่ง โดยสถานพยาบาลที่อยู่ใกล้เคียงโครงการมากที่สุด คือ โรงพยาบาลส่งเสริมสุขภาพตำบลราไวย์ มีระยะห่างจากโครงการประมาณ 1.40 กิโลเมตร โดยใช้เวลาเดินทางประมาณ 2 นาที จะถึงพื้นที่โครงการ (ขึ้นอยู่กับสภาพการจราจรและช่วงเวลาที่เกิดเหตุ)

จากสถิติสาเหตุการป่วย 21 กลุ่มโรค ของโรงพยาบาลส่งเสริมสุขภาพตำบลราไวย์ ระหว่างปี 2561-2565 พบว่า 5 อันดับแรก ได้แก่ โรคระบบหายใจ รองลงไปได้แก่ อาการ,อาการแสดงและสิ่งผิดปกติที่พบได้จากการตรวจทางคลินิกและทางห้องปฏิบัติการที่ไม่สามารถจำแนกโรคในกลุ่มอื่นได้, โรคเกี่ยวกับต่อมไร้ท่อ โภชนาการ และเมตาบอลิซึม, โรคระบบไหลเวียนเลือด และโรคที่เกิดเฉพาะตำแหน่ง ตามลำดับ ทั้งนี้ อาจมีสาเหตุมาจากการเปลี่ยนแปลงของสภาพอากาศ ผู้คนละอองจากการจราจร และมลพิษทางอากาศจากการก่อสร้าง ประกอบกับบริเวณโดยรอบพื้นที่โครงการในเขตเทศบาลตำบลราไวย์มีสถานที่ก่อสร้างเพื่อพัฒนาเป็นที่อยู่อาศัย และแหล่งท่องเที่ยว หรือโครงการต่างๆ ด้วยสาเหตุดังกล่าวจึงส่งผลให้ประชาชนส่วนใหญ่เจ็บป่วยด้วยโรคระบบทางเดินหายใจมากกว่าโรคอื่นๆ

จากการสำรวจภาคสนามโดยการสัมภาษณ์ประชาชนที่อยู่อาศัยใกล้เคียงพื้นที่โครงการ พบว่า ประชาชนส่วนใหญ่ เจ็บป่วยด้วยโรคหวัด/โรคทางเดินหายใจ รองลงมา เจ็บป่วยด้วยโรคเกี่ยวกับหู/ตา/ฟัน/กระดูก, โรคเกี่ยวกับระบบเลือดลมต่างๆ, โรคเกี่ยวกับระบบกล้ามเนื้อ, โรคเกี่ยวกับระบบทางเดินอาหาร และโรคเกี่ยวกับระบบทางเดินอาหาร ตามลำดับ ซึ่งสอดคล้องกับข้อมูลสถิติจำนวนผู้ป่วยจำแนกตาม 21 กลุ่มโรคของโรงพยาบาลส่งเสริมสุขภาพตำบลราไวย์

จากข้อมูลสถิติข้อมูลโรคและความเจ็บป่วยระหว่าง ปี พ.ศ. 2561 - 2565 จากโรงพยาบาลส่งเสริมสุขภาพตำบลราไวย์ และข้อมูลจากการสำรวจภาคสนามประชาชนในระยะ 1 กิโลเมตร รอบพื้นที่โครงการ จะเห็นได้ว่าโรคระบบทางเดินหายใจ เป็นโรคที่มีการเจ็บป่วยเป็นลำดับต้นๆ ทั้งนี้อาจมีสาเหตุมาจากการเปลี่ยนแปลงของสภาพอากาศ ผู้คนละอองและมลพิษทางอากาศจากการจราจร และการก่อสร้าง ประกอบกับบริเวณโดยรอบพื้นที่โครงการในเขตตำบลราไวย์มีสถานที่ก่อสร้างเพื่อพัฒนาเป็นที่อยู่อาศัย สถานที่บริการท่องเที่ยว หรือโครงการต่างๆ ด้วยสาเหตุดังกล่าวจึงส่งผลให้ประชาชนส่วนใหญ่เจ็บป่วยด้วยโรคระบบทางเดินหายใจมากกว่าโรคอื่นๆ

การประเมินผลกระทบจากการดำเนินโครงการในระยะก่อสร้างที่อาจส่งผลกระทบต่อสุขภาพในด้านคุณภาพอากาศ การบำบัดน้ำเสีย การจัดการขยะมูลฝอย สภาพเศรษฐกิจและสังคม อาชีวอนามัยและความปลอดภัย พิจารณาถึงปัจจัยที่สำคัญที่อาจมีผลกระทบต่อสุขภาพ คือ

- สิ่งคุกคามทางกายภาพ ได้แก่ คุณภาพอากาศ การบำบัดน้ำเสีย และการจัดการขยะมูลฝอย เป็นต้น
- สิ่งคุกคามทางชีวภาพ ได้แก่ แมลงวัน แบริดที่เรี่ย และปรสิต เป็นต้น

- สิ่งคุกคามต่อจิตใจ ได้แก่ ความเครียด ความกังวล และความรำคาญ เป็นต้น

ในช่วงที่มีการก่อสร้างโครงการ กลุ่มคนส่วนใหญ่ที่ได้รับผลกระทบด้านสุขภาพ ได้แก่ คนงานที่ปฏิบัติงานในบริเวณพื้นที่ก่อสร้างและผู้ที่อยู่อาศัยบริเวณใกล้เคียงและโดยรอบพื้นที่ก่อสร้างโครงการ สุขภาพของคนงานก่อสร้างและผู้ที่อยู่อาศัยใกล้เคียงพื้นที่ก่อสร้างจัดเป็นกลุ่มเสี่ยงที่อาจก่อให้เกิดโรคต่างๆ ขึ้นได้ ซึ่งสาเหตุของการเกิดโรคมอาจมาจากการปฏิบัติหน้าที่ ที่ต้องเผชิญมลภาวะต่างๆ ได้แก่ ฝุ่นละออง เสียง ความสั่นสะเทือน เขม่าควัน และสารเคมี รวมถึงที่พักอาศัยของคนงานก่อสร้าง มักอยู่อาศัยรวมกันจำนวนมาก โดยมีถิ่นที่มาทั้งที่เป็นคนงานต่างด้าว และคนไทย ดังนั้น การอยู่อาศัยของคนงานที่ไม่ถูกสุขลักษณะก็อาจเป็นพาหะนำไปสู่โรคติดต่อต่างๆ ได้ นอกจากนี้การเกิดอุบัติเหตุจากการปฏิบัติงานมักเกิดขึ้นเป็นประจำซึ่งอุบัติเหตุในแต่ละครั้งอาจก่อให้เกิดการสูญเสียทั้งชีวิตและทรัพย์สิน

การประเมินผลกระทบจากโรคที่อาจเกิดขึ้นในระยะก่อสร้าง รวมถึงมาตรการป้องกันและแก้ไขผลกระทบ และมาตรการติดตามตรวจสอบแสดงดังตารางที่ 4-16

**ตารางที่ 4-16 มาตรการป้องกันและลดผลกระทบจากโรคที่เกิดขึ้น ในระยะก่อสร้าง**

โรค	สาเหตุการเกิดโรค	มาตรการป้องกันและเฝ้าระวัง
1. โรคระบบทางเดินหายใจ เช่น โรค ภูมิแพ้ และโรคหอบหืด เป็นต้น	- เกิดจากการหายใจเอาสารก่อภูมิแพ้ เช่น ฝุ่นละออง ควันบูห์รี ควัน ของรถยนต์ เป็นต้น ที่ฟุ้งกระจายอยู่ในอากาศเข้าสู่ระบบทางเดินหายใจ จนระบบเกิดปฏิกิริยาตอบสนองต่อสารภูมิแพ้ซึ่งเป็นสาเหตุของการเกิดโรคระบบทางเดินหายใจ นอกจากนี้สารก่อภูมิแพ้ยังกระตุ้นให้อาการของโรคกำเริบรุนแรงมากขึ้น	1. ปฏิบัติตามมาตรการป้องกันและแก้ไขผลกระทบสิ่งแวดล้อมที่ระบุในหัวข้อ 4.2.1.4 เรื่องคุณภาพอากาศอย่างเคร่งครัด
2. โรคที่สัตว์และแมลงเป็นพาหะนำโรค ได้แก่ <ul style="list-style-type: none"> <li>■ แมลงสาบ เช่น โรคระบบทางเดินอาหาร โรคระบบลำไส้ โรคท้องเสียโรคผิวหนัง โรคตับอักเสบ</li> <li>■ ยุง เช่น โรคไข้เลือดออก โรคไข้สมองอักเสบโรคเท้าช้าง โรคไข้สมองอักเสบ</li> <li>■ แมลงวัน เช่น อหิวาตกโรค</li> </ul>	<ul style="list-style-type: none"> <li>- เกิดจากการสัมผัสหรือรับประทานเชื้อแบคทีเรีย หนองพยาธิ เชื้อไวรัส เชื้อโปรโตซัว และเชื้อรา ที่ติดมากับแมลงสาบเนื่องจากแมลงสาบชอบอยู่ตามขยะ ของเสีย</li> <li>- เกิดจากยุงลาย ยุงก้นปล่อง ยุงลายเสือ และยุงรำคาญที่เป็นพาหะนำโรคกัด</li> <li>- เกิดโรคเกิดจากการรับประทานอาหารและน้ำดื่มที่ไม่สะอาด มีแมลงวันตอม โดยแมลงวันจะตอมอุจจาระหรืออาเจียนของผู้ป่วย และนำเชื้อแพร่กระจายอยู่ในอาหารและน้ำดื่ม</li> </ul>	<ol style="list-style-type: none"> <li>1. ตรวจสอบสุขภาพคนงานก่อนรับเข้าทำงาน</li> <li>2. จัดหาน้ำดื่มน้ำใช้ ระบบรวบรวมและกำจัดขยะ น้ำเสีย สิ่งปฏิกูลที่ถูกสุขลักษณะไว้อย่างเพียงพอ เพื่อป้องกันไม่ให้เกิดแหล่งเพาะพันธุ์โรค</li> <li>3. ดูแลและรักษาความสะอาดบริเวณที่พัก ห้องส้วม และห้องอาบน้ำอย่างสม่ำเสมอ</li> <li>4. ดูแลไม่ให้มีแหล่งน้ำท่วมขังในบริเวณพื้นที่ก่อสร้างและบ้านพักคนงาน เพื่อป้องกันการเกิดแหล่งเพาะพันธุ์ยุงหรือแหล่งเชื้อโรคต่างๆ</li> <li>5. ฉีดพ่นยากำจัดยุง แมลงสาบ แมลงวัน และแหล่งเพาะพันธุ์ ก่อนและหลังรื้อถอนบ้านพักคนงาน ห้องน้ำ ห้องส้วม</li> </ol>



ตารางที่ 4-16 มาตรการป้องกันและลดผลกระทบจากโรคที่เกิดขึ้น ในระยะก่อสร้าง (ต่อ)

โรค	สาเหตุการเกิดโรค	มาตรการป้องกันและเฝ้าระวัง
3. โรคเครียด ซึ่งจะนำไปสู่โรคนอนไม่หลับ โรคแผลในกระเพาะอาหาร และโรคประสาท	<ul style="list-style-type: none"> <li>- เกิดจากความวิตกกังวลด้านความปลอดภัยในชีวิตและทรัพย์สิน</li> <li>- ผลกระทบที่เกิดจากกิจกรรมการก่อสร้าง เช่น ฝุ่นละออง เสียงดัง แรงสั่นสะเทือน และกลิ่นจากขยะหรือน้ำเสีย เป็นต้น</li> </ul>	<ol style="list-style-type: none"> <li>1. จัดหาที่พักอาศัยที่แข็งแรง ปลอดภัย และสะอาดให้คนงาน</li> <li>2. แบ่งเวลาการทำงานและการพักผ่อนให้มีความเหมาะสม</li> <li>3. วางมาตรการกับดูแลและควบคุมคนงานรบกวนหรือบุกรุกพื้นที่นอกโครงการ เช่น <ul style="list-style-type: none"> <li>- ดูแลควบคุมคนงานอย่างเข้มงวด เพื่อป้องกันปัญหาการลักขโมยกับทำร้ายร่างกาย และการทะเลาะวิวาทระหว่างคนงานด้วยกันเองหรือระหว่างคนงานกับคนในชุมชนใกล้เคียง</li> <li>- กำหนดเวลาเข้า-ออก บ้านพักคนงานไว้ไม่เกิน 22.00 น. และต้องมีการเซ็นชื่อเข้า-ออกบ้านพัก</li> <li>- บริษัทฯ จะไม่อนุญาตให้คนงานพักอาศัยที่บริเวณโครงการ</li> <li>- มีผู้จัดการแคมป์ดูแลรับผิดชอบโดยตรง ตรวจสอบผู้พักอาศัยอย่างน้อยสัปดาห์ละครั้ง</li> <li>- ห้ามเล่นการพนัน ดื่มสุรา พกอาวุธผิดกฎหมายและมียาเสพติดในบริเวณบ้านพักคนงาน</li> <li>- ติดตั้งอุปกรณ์รักษาความปลอดภัย</li> <li>- หากคนงานฝ่าฝืนกฎระเบียบหรือทำผิดกฎหมาย บริษัทผู้รับเหมาจะต้องลงโทษตามกฎหมายอย่างเคร่งครัด</li> </ul> </li> </ol>

โรค	สาเหตุการเกิดโรค	มาตรการป้องกันและเฝ้าระวัง
4. อุบัติเหตุ	<ul style="list-style-type: none"> <li>- การเกิดอัคคีภัย</li> <li>- เครื่องมือหรือเครื่องจักรในการก่อสร้างชำรุดเสียหาย</li> <li>- การปฏิบัติงานโดยความประมาทขาดความระมัดระวัง</li> </ul>	1. ปฏิบัติตามมาตรการป้องกันและแก้ไขผลกระทบสิ่งแวดล้อมที่ระบุในหัวข้อ 4.1.4.3 เรื่องอาชีวอนามัยและความปลอดภัยอย่างเคร่งครัด
5. โรคติดเชื้อไวรัสโคโรนา 2019 หรือ โรคโควิด 19	<ul style="list-style-type: none"> <li>- เกิดจากการสัมผัสน้ำมูก น้ำลาย ของผู้ป่วยที่ติดเชื้อไวรัสโคโรนา 2019 และแพร่กระจายผ่านทางละอองเข้าทางระบบทางเดินหายใจ ซึ่งเชื้อไวรัสดังกล่าว สามารถลอยตัวอยู่ในอากาศได้ราว 3 ชม. และเกาะติดอยู่กับข้าวของเครื่องใช้ซึ่งหากมีใครสัมผัสในระยะเวลาดังกล่าวแล้ว อาจจะติดเชื้อไวรัสดังกล่าวได้</li> <li>- ประชาชนอาศัยอยู่หนาแน่น</li> <li>- ระบบระบายอากาศบริเวณที่พักอาศัยไม่ดี มีความชื้น ไม่มีแสงแดดส่องถึง</li> </ul>	1. พิจารณารับคนงานในท้องถิ่นเป็นอันดับแรก กรณีรับคนงานต่างตัวเข้าทำงานต้องรับคนงานต่างตัวที่มีใบอนุญาตเข้าทำงานอย่างถูกต้องตามกฎหมาย 2. ตรวจสอบสุขภาพคนงานก่อนเข้ารับทำงาน 3. ให้คนงานสวมใส่หน้ากากอนามัยในขณะที่กำลังทำงานก่อสร้าง หรืออยู่ในสถานที่แออัด 4. ประชาสัมพันธ์ให้คนงาน ล้างมือบ่อยๆ ด้วยสบู่และน้ำหรือเจลล้างมือที่มีส่วนผสมของแอลกอฮอล์ 5. ประชาสัมพันธ์ให้คนงานใช้กระดาษทิชชูหรือข้อพับตรงข้อศอกด้านในปิดปากและจมูกขณะไอหรือจาม 6. ประชาสัมพันธ์ให้คนงานหลีกเลี่ยงการพบปะใกล้ชิด (ระยะ 1 เมตรหรือ 3 ฟุต) กับคนที่ไม่สบาย 7. จัดให้มีเจลล้างมือที่มีส่วนผสมของแอลกอฮอล์ 70% ถึง 80% ไว้บริเวณต่างๆ ทั่วพื้นที่โครงการ

#### 4.1.4.3 อาชีวอนามัยและความปลอดภัย

##### 4.1.4.3.1 การป้องกันอัคคีภัย

สำหรับกิจกรรมในการก่อสร้างที่มีความเสี่ยงต่อการเกิดอัคคีภัยในช่วงการก่อสร้างโครงการนั้น อาจเกิดจากลูกไฟจากงานเชื่อม กระแสไฟฟ้าลัดวงจรจากเครื่องมือที่เกี่ยวข้องกับกระแสไฟฟ้าและการ ตกแต่งภายใน รวมทั้งการสูบบุหรี่ของคณงาน ดังนั้น โครงการจะร่วมกับบริษัทผู้รับเหมาก่อสร้าง คอย ควบคุมในการปฏิบัติงานของคณงานก่อสร้างให้มีประสิทธิภาพและลดการเกิดอุบัติเหตุในการทำงาน รวมทั้งเพื่อความปลอดภัยของผู้พักอาศัยรอบโครงการ คาดว่าผลกระทบจะอยู่ในระดับต่ำ

##### 4.1.4.3.2 อาชีวอนามัยและความปลอดภัย

ผลกระทบด้านความปลอดภัยและอาชีวอนามัยของคณงานก่อสร้างและเจ้าหน้าที่ปฏิบัติงานใน พื้นที่ก่อสร้าง ได้แก่ อุบัติเหตุต่าง ๆ อันอาจเกิดจากการทำงานที่ขาดความระมัดระวัง หรือประมาทในการ ใช้เครื่องจักร การใช้เครื่องมือหรืออุปกรณ์ที่ไม่สมบูรณ์ การขนส่งวัสดุอุปกรณ์ก่อสร้างที่อาจก่อให้เกิดการ กีดขวางการจราจร เสี่ยงและความสั่นสะเทือนที่เกิดจากกิจกรรมการก่อสร้างอันจะมีผลต่อสุขภาพทาง กายและยังมีผลต่อสุขภาพจิตของคณงานก่อสร้าง นอกจากนี้ การดำเนินการของโครงการในระยะก่อสร้าง อาจก่อให้เกิดเหตุเดือดร้อนรำคาญจากคณงานก่อสร้างต่อชุมชนใกล้เคียง และโรคติดต่อ

ดังนั้น โครงการจึงกำหนดให้ผู้รับเหมามีมาตรการเพื่อความปลอดภัยในชีวิตและทรัพย์สินตามกฎหมายกระทรวงมหาดไทย ฉบับที่ 4 (พ.ศ. 2526) ออกตามความในพระราชบัญญัติควบคุมอาคาร พ.ศ.2522 ว่าด้วยหมวดที่ 1 การก่อสร้าง สำหรับผลกระทบด้านความปลอดภัย ดูแลให้คณงานก่อสร้างปฏิบัติงาน ด้วยความระมัดระวัง จัดหน้ากากกันฝุ่น หมวกนิรภัย รองเท้านิรภัย ที่ครอบหู ให้กับคณงาน ก่อสร้าง รวมทั้งกำหนดให้ผู้รับเหมาปฏิบัติตามประกาศกระทรวงมหาดไทย เรื่อง ความปลอดภัยในการ ทำงาน นอกจากนี้จะกำหนดให้ผู้รับเหมาก่อสร้างรักษาดูแลพื้นที่ก่อสร้างให้เป็นระเบียบและทำความสะอาดพื้นที่ก่อสร้างอยู่เสมอ เพื่อลดโอกาสการเกิดอุบัติเหตุ จัดเตรียมเครื่องมือปฐมพยาบาลเบื้องต้น พร้อมทั้งเตรียมพร้อมประสานงานกับโรงพยาบาลใกล้เคียงเพื่อนำผู้ได้รับบาดเจ็บส่งโรงพยาบาล หาก เกิดอุบัติเหตุรุนแรง นอกจากนี้ ผู้รับเหมาต้องแบ่งเวลาการทำงานและการพักผ่อนของคณงานให้ เหมาะสม รวมทั้งกำหนดให้มีการตรวจประวัติและตรวจสุขภาพคณงานและกำหนดกฎระเบียบให้คณงาน ก่อสร้างปฏิบัติอย่างเคร่งครัด เพื่อป้องกันเหตุเดือดร้อนรำคาญและโรคติดต่อ

โครงการจัดให้มีแผนชดเชยในกรณีเกิดความเสียหายจากกิจกรรมของโครงการ โครงการจะเร่ง ดำเนินการตรวจสอบและแก้ไขปัญหาโดยไม่ชักช้า เพื่อแก้ไขปัญหาที่อาจเกิดขึ้นในกรณีดังกล่าว นอกจากนี้ โครงการจัดให้มีการประกันภัยเพื่อชดเชยหรือเยียวยาที่เกิดจากการก่อสร้างอาคารต่อพื้นที่ โดยรอบ โดยบริษัทผู้รับประกันจะชดใช้ผู้เอาประกันภัยตามวงเงินซึ่งผู้เอาประกันต้องตกเป็นฝ่าย รับผิดชอบตามกฎหมาย ในอันที่จะต้องจ่ายค่าชดเชยเพื่อการต่อไปนี้เป็น คือ

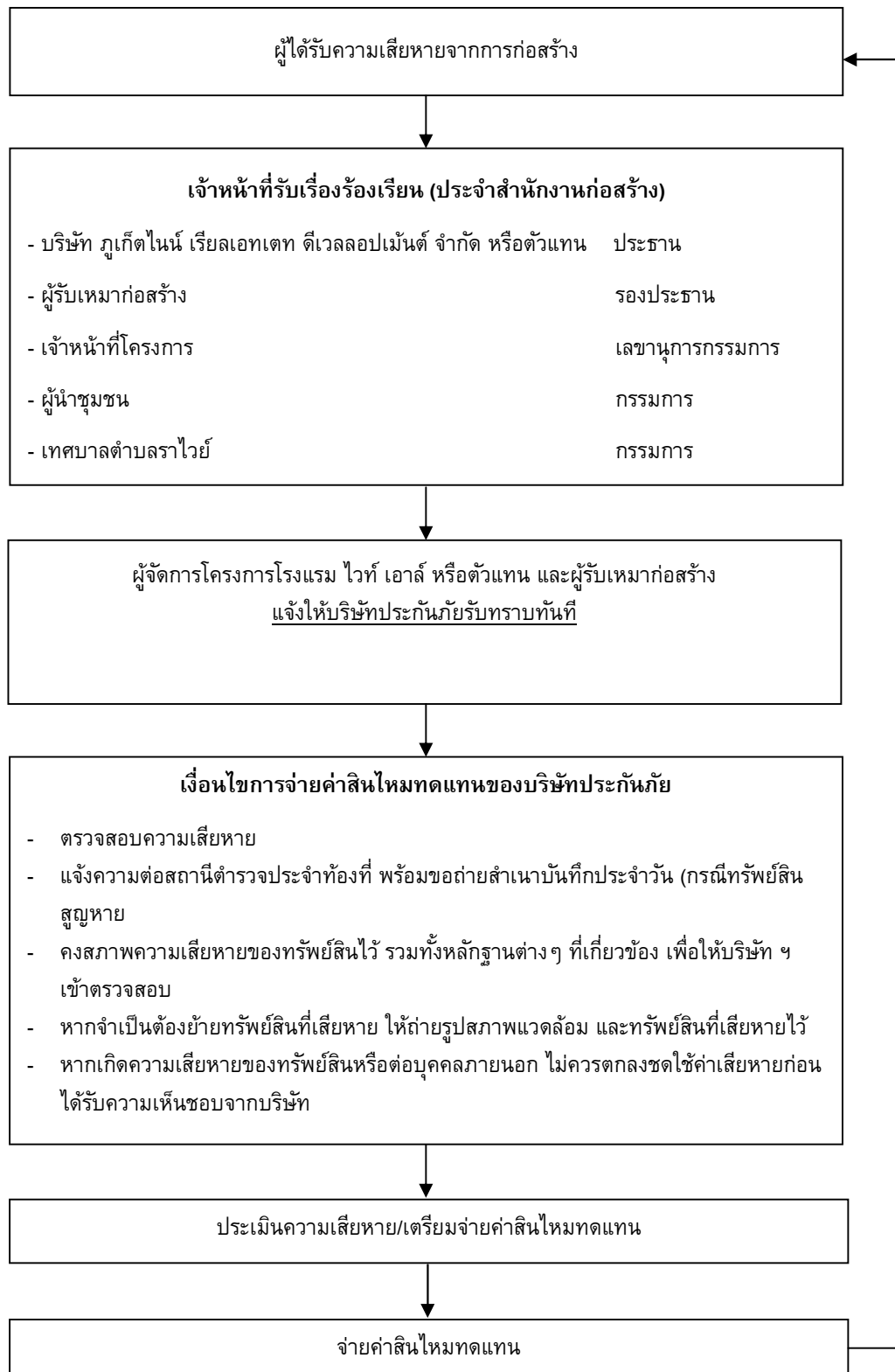
1. การบาดเจ็บทางร่างกาย หรือการป่วยเจ็บ อันเนื่องจากอุบัติเหตุ
2. การสูญเสีย หรือเสียหายแห่งทรัพย์สิน อันเนื่องจากอุบัติเหตุ

ถ้าการอันเนื่องจากอุบัติเหตุที่เกิดขึ้นได้เกิดขึ้นโดยตรงเพราะการดำเนินการตามสัญญาจ้างเหมาอันได้เอাপระกันไว้ โดยกรมธรรม์ประกันภัยฉบับนี้และการนั้นได้เกิดขึ้นภายใน หรือ ณ บริเวณที่ติดกับสถานที่ก่อสร้าง ในระหว่างระยะเวลาประกันภัย

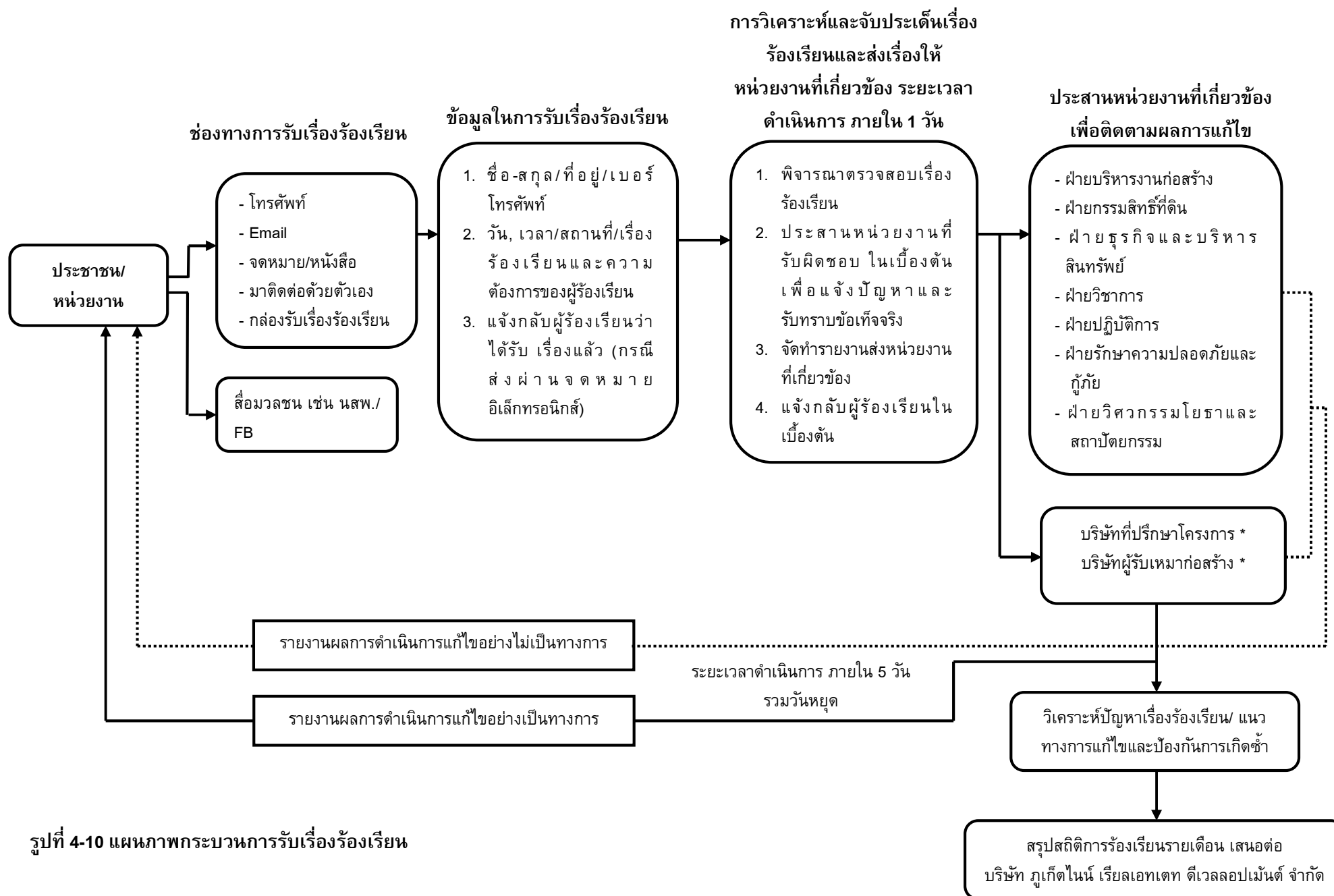
ขั้นตอนการชดเชยในกรณีเกิดความเสียหาย แสดงดังรูปที่ 4-8 และแผนภาพกระบวนการรับเรื่องร้องเรียนแสดงดังรูปที่ 4-9

#### 4.1.4.4 สุนทรียภาพ

ปัจจุบันโครงการยังไม่มีมีการก่อสร้างอาคาร แต่เมื่อมีการก่อสร้างอาคารทั้งสิ้น จำนวน 3 อาคาร เป็นอาคาร ค.ส.ล. สูง 3 ชั้น มีชั้นใต้ดิน 1 ชั้น จำนวน 2 อาคาร และอาคาร ค.ส.ล. สูงชั้นเดียว จำนวน 1 อาคาร อาจมีความจำเป็นต้องใช้อุปกรณ์และสิ่งอำนวยความสะดวกขณะก่อสร้าง เช่น ตาข่ายกันฝุ่น นั้งร้าน ฯลฯ ซึ่งจะมีผลกระทบทางด้านสุนทรียภาพต่อผู้ที่พบเห็นและอยู่อาศัยที่อยู่ในระยะใกล้หรือระยะประชิดกับโครงการในระดับสูง กิจกรรมดังกล่าวใช้ระยะเวลา ประมาณ 24 เดือน เพื่อเป็นการลดผลกระทบโครงการกำหนดให้ผู้รับเหมาก่อสร้างทำการปิดล้อมด้วยรั้วทึบเมทัลชีท สูง 5 เมตร รอบเขตที่ดินของโครงการ เพื่อให้เกิดความเป็นระเบียบ และช่วยลดผลกระทบต่อการรับรู้ของผู้อยู่อาศัย ผู้ที่พบเห็น และผู้ที่สัญจรผ่านพื้นที่โครงการในระยะใกล้ หรือระยะประชิดกับโครงการ รวมทั้งใช้วัสดุและสีของวัสดุและอุปกรณ์ที่ใช้ในขณะก่อสร้าง เช่น ตาข่ายกันฝุ่น นั้งร้าน ที่เป็นสีโทนอ่อนและมีความกลมกลืนกับสีของอาคารข้างเคียง รวมทั้งสภาพแวดล้อมบริเวณโดยรอบของโครงการ เช่น สีสันตาล สีเทา เป็นต้น ดังนั้น ผลกระทบที่มีจึงอยู่ในระดับต่ำ



รูปที่ 4-9 แผนผังแสดงขั้นตอนการชดเชยในกรณีเกิดความเสียหาย



รูปที่ 4-10 แผนภาพกระบวนการรับเรื่องร้องเรียน



## 4.2 ระยะดำเนินการ

### 4.2.1 ผลกระทบต่อทรัพยากรกายภาพ

#### 4.2.1.1 สภาพภูมิประเทศ

โครงการประกอบกิจการประเภทโรงแรมซึ่งกิจกรรมดังกล่าวจะไม่ส่งผลต่อการเปลี่ยนแปลงลักษณะภูมิประเทศแต่อย่างใด ลักษณะภูมิประเทศของพื้นที่โครงการยังคงเป็นพื้นที่ราบ มีเพียงการเปลี่ยนแปลงการใช้ประโยชน์พื้นที่ จากเดิมที่เป็นพื้นที่ว่าง เปลี่ยนไปเป็นอาคารทั้งสิ้น จำนวน 3 อาคาร เป็นอาคาร ค.ส.ล. สูง 3 ชั้น มีชั้นใต้ดิน 1 ชั้น จำนวน 2 อาคาร และอาคาร ค.ส.ล. สูงชั้นเดียว จำนวน 1 อาคาร พร้อมทั้งระบบสาธารณูปการ ที่จัดถยนต์ภายในโครงการ ถนน สระว่ายน้ำ และพื้นที่สีเขียว อย่างไรก็ตาม โครงการได้จัดพื้นที่สีเขียวและจัดภูมิสถาปัตยกรรมให้กลมกลืนกับพื้นที่โดยรอบ ซึ่งคิดเป็นพื้นที่สีเขียว ร้อยละ 13.32 ของพื้นที่โครงการ ดังนั้น การดำเนินโครงการจึงไม่ส่งผลกระทบต่อการเปลี่ยนแปลงสภาพภูมิประเทศ

#### 4.2.1.2 ทรัพยากรดิน

โครงการจัดให้มีพื้นที่สีเขียว ร้อยละ 13.32 ของพื้นที่โครงการ โดยการปลูกหญ้า ไม้พุ่ม และไม้ยืนต้นปกคลุมดินในพื้นที่โครงการ ซึ่งจะช่วยดูดซับน้ำฝน ชะลอการไหลของน้ำฝนและลดการกัดเซาะหน้าดินได้ สำหรับระบบระบายน้ำภายในโครงการจะแยกน้ำเสียและน้ำฝนออกจากกัน โดยการระบายน้ำฝนของโครงการ จะแบ่งเป็น 3 ส่วน คือ จากชั้นหลังคาของอาคาร จากพื้นดินนอกอาคาร และจากชั้นใต้ดินโดยการระบายน้ำฝนบนพื้นดินนอกอาคารจะอาศัยลักษณะการระบาย 2 รูปแบบ คือการไหลซึมลงใต้ดินตามบริเวณสนามหญ้าและพื้นที่สีเขียว อีกรูปแบบคือการให้น้ำฝนไหลไปตามความลาดชันของภูมิประเทศ ซึ่งน้ำฝนส่วนนี้จะไหลลงสู่ท่อระบายน้ำที่เตรียมไว้ สำหรับน้ำฝนจากชั้นใต้ดิน จะระบายลงสู่รางคัตเตอร์เหล็ก ขนาด 30 x 30 เซนติเมตร (gxส) และแนวท่อโยหินขนาดเส้นผ่านศูนย์กลาง 6 นิ้ว ก่อนเข้าสู่บ่อสูบน้ำฝน ขนาด 6.00 ลูกบาศก์เมตร ของอาคาร A จากนั้นจะสูบขึ้นไปยังท่อระบายน้ำขนาดเส้นผ่านศูนย์กลาง 0.40 เมตร ก่อนรวบรวมเข้าสู่บ่อหนึ่งน้ำเช่นเดียวกัน ส่วนน้ำฝนจากชั้นหลังคาของอาคารจะระบายลงสู่ท่อระบายน้ำฝน ซึ่งจะรวบรวมน้ำฝนลงท่อระบายน้ำฝนคอนกรีตเสริมเหล็กขนาดเส้นผ่านศูนย์กลาง 0.40 เมตร โดยรอบพื้นที่โครงการ โดยอาศัยแรงโน้มถ่วงของโลก (Gravity) น้ำฝนจากส่วนนี้ทั้งหมดจะรวบรวมเข้าสู่บ่อหนึ่งน้ำขนาด 63.0 ลูกบาศก์เมตร ต่อไป

สำหรับการพัดพาตะกอนดินลงสู่บ่อพักน้ำและบ่อหนึ่งน้ำ โครงการจะมีการขุดลอกเมื่อมีปริมาณตะกอนดินสะสมในบ่อ ดังนั้น จึงคาดว่าส่งผลกระทบต่อทรัพยากรดินในระดับต่ำ

#### 4.2.1.3 ธรณีวิทยา การเกิดแผ่นดินไหว และการเกิดสึนามิ

##### 1) สภาพธรณีวิทยา และการเกิดแผ่นดินไหว

จากแผนที่ธรณีวิทยาประเทศไทย (กรมทรัพยากรธรณี, 2556) พบว่า บริเวณพื้นที่โครงการมีลักษณะทางธรณีวิทยาตะกอนเศษหินเชิงเขา :ทรายและดินเคลย์ สีเทาจาง การคัฒขนาดไม่ดี พบแร่ดีบุกสะสมตัวมาก; ยุคควอเทอร์นารี

จากสถานการณ์แผ่นดินไหวในจังหวัดภูเก็ต เมื่อวันที่ 16 เมษายน 2555 ซึ่งเป็นผลสืบเนื่องมาจากการเกิดแผ่นดินไหวขนาด 8.6 และ 8.2 ริกเตอร์ ทางตอนเหนือของเกาะสุมาตรา ประเทศอินโดนีเซีย เมื่อวันที่ 11 เมษายน 2555 ทำให้เกิดการส่งถ่ายแรงสั่นสะเทือน และเป็นตัวกระตุ้นให้แขนงของรอยเลื่อนคลองมะรุ่ยเกิดการเคลื่อนตัวและเกิดแผ่นดินไหวขนาด 4.3 ริกเตอร์ ในจังหวัดภูเก็ต หลังจากนั้นแผ่นดินไหวตามหรือเกิดอาฟเตอร์ช็อก ในบริเวณใกล้เคียงกันประมาณ 30 ครั้ง รู้สึกได้ประมาณ 4 ครั้ง และผลจากการเกิดแผ่นดินไหวดังกล่าว ส่งผลให้บ้านเรือนประชาชนในพื้นที่บ้านลิพอนบางขาม หมู่ที่ 2 ตำบลศรีสุนทร อำเภอถลาง เสียหายเล็กน้อยกว่า 200 หลังคาเรือน ตำบลปากถลาง อำเภอถลาง เสียหาย 10 หลังคาเรือน อาคารส่วนใหญ่เป็นบ้านปูนก่ออิฐชั้นเดียว ขณะที่เขื่อนบางเหนียวดำ ซึ่งตั้งอยู่ในพื้นที่ หมู่ที่ 7 ตำบลศรีสุนทร จากการตรวจสอบไม่ได้รับความเสียหายแต่อย่างใด จากแผนที่แสดงการประเมินความรุนแรงแผ่นดินไหวในจังหวัดภูเก็ต (รูปที่ 3-8) พบว่า พื้นที่โครงการอยู่นอกพื้นที่ที่ได้รับความรุนแรงจากแผ่นดินไหวในจังหวัดภูเก็ต

สำหรับเขตรอยเลื่อนที่มีพลังของประเทศไทยมี 3 แนว ตามทิศทางการวางตัวและการเคลื่อนที่ คือ กลุ่มรอยเลื่อนที่วางตัวในแนวทิศตะวันออกเฉียงเหนือ-ตะวันตกเฉียงใต้ กลุ่มรอยเลื่อนที่วางตัวในแนวทิศตะวันตกเฉียงเหนือ-ตะวันออกเฉียงใต้ และกลุ่มรอยเลื่อนที่วางตัวอยู่ในทิศเหนือ-ใต้ ซึ่งบริเวณโครงการไม่ได้อยู่ในบริเวณรอยเลื่อนแต่อย่างใด โดยอยู่ห่างจากแนวรอยเลื่อนที่ใกล้ที่สุด คือ รอยเลื่อนคลองมะรุ่ย ซึ่งเป็นรอยเลื่อนที่วางตัวอยู่ในเขตจังหวัดสุราษฎร์ธานี กระบี่ และพังงา เป็นระยะทางประมาณ 10.30 กิโลเมตร และอยู่ห่างจากตำแหน่งจุดศูนย์กลางแผ่นดินไหวที่อำเภอถลาง จังหวัดภูเก็ต ประมาณ 30.60 กิโลเมตร อย่างไรก็ตาม เขตรอยเลื่อนที่สำคัญเกี่ยวกับการเกิดแผ่นดินไหวและมีผลกระทบ ต่อประเทศไทย ได้แก่ กลุ่มรอยเลื่อนสะแกง และกลุ่มรอยเลื่อนพานหลวง รอยเลื่อนทั้งสองนี้มีแนวแยกต่อเนื่องมาทางตะวันตกของประเทศไทยไล่จากทางตอนบนลงมาตอนล่าง อันได้แก่ กลุ่มรอยเลื่อนเมย กลุ่มรอยเลื่อนศรีสวัสดิ์ และกลุ่มรอยเลื่อนเจดีย์สามองค์ ในเขตภาคเหนือของประเทศไทยมีกลุ่มรอยเลื่อนแม่ทา กลุ่มรอยเลื่อนเถิน และกลุ่มรอยเลื่อนแม่จัน ซึ่งยังคงมีการเคลื่อนไหวอยู่ และกลุ่มรอยเลื่อนอุตรดิตถ์ เป็นต้น ดังนั้น ผลกระทบจึงอยู่ในระดับต่ำ

## 2) การเกิดสึนามิ

จากแผนที่พื้นที่น้ำท่วมจากคลื่นสึนามิ จังหวัดภูเก็ต พบว่า พื้นที่โครงการไม่ได้ตั้งอยู่ในบริเวณที่มีน้ำท่วมจากคลื่นสึนามิท่วมถึง และจากแผนที่แสดงการแบ่งพื้นที่และเส้นทางหนีภัยสึนามิ พบว่า บริเวณพื้นที่โครงการอยู่ในพื้นที่ปลอดภัยจากสึนามิ พื้นที่โครงการอยู่ห่างจากแนวชายฝั่งทะเลถึงแนวเขตที่ดินที่ใกล้ที่สุดประมาณ 25.80 เมตร และไกลสุดประมาณ 149.16 เมตร ทั้งนี้พื้นที่โครงการตั้งอยู่ในบริเวณหมู่ที่ 6 บ้านแหลมพรหมเทพ เส้นทางอพยพหลัก ได้แก่ ถนนพิเศษ และมีสถานที่ปลอดภัยสำหรับการอพยพ ได้แก่ แหลมพรหมเทพ และเขาแดง

อย่างไรก็ตาม หากผู้พักอาศัยไม่สามารถอพยพไปยังจุดปลอดภัยได้ทัน โครงการพิจารณาจัดให้มีจุดหลบภัยชั่วคราวภายในโครงการ ทั้งนี้ โครงการจัดให้มีจุดหลบภัยชั่วคราวจากสึนามิ ภายในพื้นที่โครงการ จำนวน 2 จุด โดยมีรายละเอียดดังนี้

- อาคาร A บริเวณชั้น 3 ซึ่งสูงจากพื้นดิน 6.90 เมตร และมีขนาดพื้นที่ 67.10 ตารางเมตร
- อาคาร B บริเวณชั้น 3 ซึ่งสูงจากพื้นดิน 6.90 เมตร และมีขนาดพื้นที่ 66.00 ตารางเมตร

คิดเป็นพื้นที่หลบภัยสึนามิรวม 133.10 ตารางเมตร คิดเป็นสัดส่วน 2.56 ตารางเมตร/คน หรือ 0.39 คน/ตารางเมตร เมื่อคิดผู้อยู่อาศัยในโครงการสูงสุด 52 คน (รวมจำนวนพนักงาน) ซึ่งเพียงพอตามเกณฑ์ของสำนักงานนโยบายและแผนทรัพยากรธรรมชาติและสิ่งแวดล้อม ที่กำหนดไว้อย่างน้อย 0.25 ตารางเมตร/คน หรือไม่เกิน 4 คน/ตารางเมตร ดังนั้น ผลกระทบจากการเกิดสึนามิต่อพื้นที่โครงการจึงอยู่ในระดับต่ำ

### 4.2.1.4 สภาพภูมิอากาศ อุตุนิยมวิทยา และคุณภาพอากาศ

มลพิษทางอากาศที่สำคัญในระยะดำเนินการ คือ ฝุ่นละออง และก๊าซคาร์บอนมอนอกไซด์ (CO) ที่เกิดจากยานพาหนะ บริษัท ที่ปรึกษาได้คำนวณปริมาณมลพิษที่เกิดขึ้น โดยใช้แบบจำลอง Box Model ของ John G Rau and David C.Wooten, 1996 ดังสมการ

$$C \text{ ( mg/m}^3 \text{ )} = \frac{Q \text{ (mg/s)}}{D \text{ (m)} \times W \text{ (m/s)} \times M \text{ (m)}}$$

เมื่อ	C	=	ความเข้มข้นของมลสารที่เกิดขึ้น (มิลลิกรัม/ลูกบาศก์เมตร)
	Q	=	ปริมาณมลสารที่เกิดขึ้น (Emissions) (มิลลิกรัม/วินาที)
		=	สัมประสิทธิ์ตัวคูณของการปล่อยมลพิษ x ระยะทางวิ่งภายในโครงการ x จำนวนที่จอดรถยนต์
	D	=	ความกว้างของพื้นที่ (ระยะทางตั้งฉากกับทิศทางลม) ของโครงการเท่ากับ 131.66 เมตร (กรณีลมที่พัดมาจากทิศตะวันตก)
	W	=	ความเร็วลม จากสถิติภูมิอากาศ ในคาบ 30 ปี ของสถานีอุตุนิยมวิทยาภูเก็ต พบว่ามีค่าเท่ากับ 1.5 knot หรือ 0.77 m/s (1 knot = 0.5144 m/s)

M = Mixing Height เป็นสภาพคงตัวของอากาศ เพื่อศึกษา การฟุ้งกระจายของสารมลพิษทางอากาศจากแหล่งกำเนิดมีค่าสูงสุดเท่ากับ 1,248 เมตร สำหรับแหล่งกำเนิดภายในอาคารมีค่าเท่ากับ 3.50 เมตร

กำหนดให้ ระยะทางที่รถยนต์วิ่งภายในโครงการ (วิ่ง 2 เที่ยว/วัน)	=	0.96	กิโลเมตร
ที่จอดรถยนต์ภายในอาคาร	=	16	คัน
ที่จอดรถยนต์ภายนอกอาคาร	=	15	คัน
รถทุกคันเข้ามาในโครงการภายใน		1	ชั่วโมง

ใช้อัตราการระบายมลสารจากรถยนต์ ซึ่งอนุมานว่าเป็นเครื่องยนต์ดีเซลเล็ก และเบนซิน เมื่อเปรียบเทียบกับมลพิษที่ปล่อยออกมาระหว่างเครื่องยนต์ดีเซลเล็กและเบนซิน ถ้าค่าไหนมากกว่าจะนำค่านั้นมาประเมิน โดยมีค่าสัมประสิทธิ์การปล่อยของก๊าซแต่ละชนิดดังนี้ (รายละเอียดแสดงดังตารางที่ 4-17)

ตารางที่ 4-17 สัมประสิทธิ์การปล่อยของก๊าซแต่ละชนิดระหว่างเครื่องยนต์ดีเซลเล็ก และเบนซิน

ชนิดของมลพิษ	สัมประสิทธิ์การปล่อยมลพิษ (กรัม/กิโลเมตร)
ฝุ่นละอองรวม (TSP)	0.1*
ฝุ่นละอองขนาดเล็ก (PM10)	0.398**
ก๊าซคาร์บอนมอนอกไซด์ (CO)	5.745**
ก๊าซไนโตรเจนไดออกไซด์ (NO <sub>2</sub> )	4.116**
ก๊าซซัลเฟอร์ไดออกไซด์ (SO <sub>2</sub> )	0.182**
ก๊าซไฮโดรคาร์บอน (HC)	1.535**

ที่มา : \* Pollution Control Department, Final Report, Air and Noise Emission Database for Thailand, 1994

\*\* กรมควบคุมมลพิษ, 2543

โดยสามารถคำนวณหาปริมาณความเข้มข้นของสารมลพิษของโครงการ ได้ดังนี้

#### (1) ฝุ่นละอองรวม (TSP)

$$\begin{aligned}
 Q_{\text{นอกอาคาร}} &= 0.1 \times 1,000 \times 0.96 \times 2 \times 15 \\
 &= 2,880 \quad \text{มิลลิกรัม/ชั่วโมง} \\
 &= 0.8 \quad \text{มิลลิกรัม/วินาที} \\
 Q_{\text{นอกอาคาร}} &= 0.8 / (131.66 \times 0.77 \times 1,248) \\
 &= 0.000006 \quad \text{มิลลิกรัม/ลูกบาศก์เมตร}
 \end{aligned}$$

ปริมาณความเข้มข้นของฝุ่นละอองรวม (TSP) ที่เกิดขึ้นจากท่อไอเสียรถยนต์ภายนอกอาคารของโครงการ มีค่าเท่ากับ 0.000006 มิลลิกรัม/ลูกบาศก์เมตร

$$Q_{\text{ในอาคาร}} = 0.1 \times 1,000 \times 0.96 \times 2 \times 16$$

$$\begin{aligned}
 &= 3,072 \quad \text{มิลลิกรัม/ชั่วโมง} \\
 &= 0.85 \quad \text{มิลลิกรัม/วินาที} \\
 C_{\text{ในอาคาร}} &= 0.85 / (131.66 \times 0.77 \times 3.50) \\
 &= 0.000002 \quad \text{มิลลิกรัม/ลูกบาศก์เมตร}
 \end{aligned}$$

ปริมาณความเข้มข้นของฝุ่นละอองรวม (TSP) ที่เกิดขึ้นจากท่อไอเสียรถยนต์ภายในอาคาร มีค่าเท่ากับ 0.000002 มิลลิกรัม/ลูกบาศก์เมตร

$$\begin{aligned}
 C_{\text{รวม}} &= C_{\text{ในอาคาร}} + C_{\text{นอกอาคาร}} \\
 &= 0.000006 + 0.000002 \\
 &= 0.000008 \quad \text{มิลลิกรัม/ลูกบาศก์เมตร}
 \end{aligned}$$

จากการคำนวณ ปริมาณความเข้มข้นของฝุ่นละอองรวม (TSP) ที่เกิดขึ้นจากท่อไอเสียรถยนต์ของโครงการ มีค่าเท่ากับ 0.000008 มิลลิกรัม/ลูกบาศก์เมตร เมื่อนำไปรวมกับปริมาณฝุ่นละอองรวม (TSP) ที่เกิดขึ้นจริงในปัจจุบันในบริเวณพื้นที่โครงการจะได้ค่าเพิ่มขึ้นในอนาคตในช่วงที่มีการก่อสร้างโดยปริมาณฝุ่นละอองรวม (TSP) บริเวณพื้นที่โครงการ ในระหว่างวันที่ 4-5 มกราคม 2567 บริเวณจุดตรวจวัดดังกล่าวมีปริมาณฝุ่นละอองรวม (TSP) สูงสุด เท่ากับ 0.067 มิลลิกรัม/ลูกบาศก์เมตร (บริษัท เอ็นไวรอนเม้นท์ รีเสิร์ช แอนด์ เทคโนโลยี จำกัด, มกราคม 2567)

ดังนั้น ปริมาณฝุ่นละอองรวม (TSP) ที่เกิดขึ้นจากท่อไอเสียรถยนต์ของโครงการ

$$\begin{aligned}
 &= 0.000008 + 0.067 \\
 &= 0.067008 \quad \text{มิลลิกรัม/ลูกบาศก์เมตร}
 \end{aligned}$$

จากการคำนวณ ท่อไอเสียรถยนต์ของโครงการจะทำให้ฝุ่นละอองรวม (TSP) พุ้งกระจายในพื้นที่ประมาณ 0.067008 มิลลิกรัม/ลูกบาศก์เมตร ซึ่งปริมาณฝุ่นละอองรวม (TSP) ที่เกิดขึ้นดังกล่าวมีค่าอยู่ในเกณฑ์มาตรฐาน (ค่ามาตรฐานฝุ่นเฉลี่ย 24 ชั่วโมง เท่ากับ 0.330 มิลลิกรัม/ลูกบาศก์เมตร ตามประกาศคณะกรรมการสิ่งแวดล้อมแห่งชาติ ฉบับที่ 24 พ.ศ. 2547)

## (2) ฝุ่นละอองขนาดเล็ก (PM10)

$$\begin{aligned}
 Q_{\text{ในอาคาร}} &= 0.398 \times 1,000 \times 0.96 \times 2 \times 16 \\
 &= 12,226.56 \quad \text{มิลลิกรัม/ชั่วโมง} \\
 &= 3.40 \quad \text{มิลลิกรัม/วินาที} \\
 C_{\text{ในอาคาร}} &= 3.40 / (131.66 \times 0.77 \times 3.50) \\
 &= 0.0001 \quad \text{มิลลิกรัม/ลูกบาศก์เมตร}
 \end{aligned}$$

ปริมาณความเข้มข้นของฝุ่นละอองขนาดเล็ก (PM10) ที่เกิดขึ้นจากท่อไอเสียรถยนต์ภายในอาคาร มีค่าเท่ากับ 0.00001 มิลลิกรัม/ลูกบาศก์เมตร

$$Q_{\text{นอกอาคาร}} = 0.398 \times 1,000 \times 0.96 \times 2 \times 15$$

$$\begin{aligned}
 &= 11,462.4 \quad \text{มิลลิกรัม/ชั่วโมง} \\
 &= 3.18 \quad \text{มิลลิกรัม/วินาที} \\
 C_{\text{นอกอาคาร}} &= 3.18 / (131.66 \times 0.77 \times 1,248) \\
 &= 0.0003 \quad \text{มิลลิกรัม/ลูกบาศก์เมตร}
 \end{aligned}$$

ปริมาณความเข้มข้นของฝุ่นละอองขนาดเล็ก (PM10) ที่เกิดขึ้นจากท่อไอเสียรถยนต์ภายนอกอาคาร มีค่าเท่ากับ 0.0003 มิลลิกรัม/ลูกบาศก์เมตร

$$\begin{aligned}
 C_{\text{รวม}} &= C_{\text{ในอาคาร}} + C_{\text{นอกอาคาร}} \\
 &= 0.00001 + 0.0003 \\
 &= 0.00031 \quad \text{มิลลิกรัม/ลูกบาศก์เมตร}
 \end{aligned}$$

จากปริมาณความเข้มข้นของฝุ่นละอองขนาดเล็ก (PM10) ที่เกิดขึ้นจากท่อไอเสียรถยนต์ของโครงการ มีค่าเท่ากับ 0.00031 มิลลิกรัม/ลูกบาศก์เมตร เมื่อนำไปรวมกับปริมาณฝุ่นละอองขนาดเล็ก (PM10) ที่เกิดขึ้นจริงในปัจจุบัน พิจารณาจากจุดตรวจวัดบริเวณพื้นที่โครงการ ในระหว่างวันที่ 4-5 มกราคม 2567 บริเวณจุดตรวจวัดดังกล่าวมีปริมาณฝุ่นละอองขนาดเล็ก (PM10) สูงสุดเท่ากับ 0.050 มิลลิกรัม/ลูกบาศก์เมตร (บริษัท เอ็นไวรอนเมนต์ รีเสิร์ช แอนด์ เทคโนโลยี จำกัด, มกราคม 2567)

$$\begin{aligned}
 &\text{ดังนั้น ปริมาณฝุ่นละอองขนาดเล็ก (PM10) ที่เกิดขึ้นจากท่อไอเสียรถยนต์ของโครงการ} \\
 &= 0.00031 + 0.050 \\
 &= 0.05031 \quad \text{มิลลิกรัม/ลูกบาศก์เมตร}
 \end{aligned}$$

จากการคำนวณ ท่อไอเสียรถยนต์ของโครงการจะทำให้ฝุ่นละอองขนาดเล็ก (PM10) พุ้งกระจายในพื้นที่ประมาณ 0.05031 มิลลิกรัม/ลูกบาศก์เมตร ซึ่งปริมาณฝุ่นละอองขนาดเล็ก (PM10) ที่เกิดขึ้นดังกล่าวมีค่าอยู่ในเกณฑ์มาตรฐาน (ค่ามาตรฐานฝุ่นละอองขนาดเล็ก (PM10) เฉลี่ย 24 ชั่วโมง เท่ากับ 0.120 มิลลิกรัม/ลูกบาศก์เมตร ตามประกาศคณะกรรมการสิ่งแวดล้อมแห่งชาติ ฉบับที่ 24 พ.ศ. 2538)

### (3) ก๊าซคาร์บอนมอนนอกไซด์ (CO)

$$\begin{aligned}
 Q_{\text{ในอาคาร}} &= 5.745 \times 1,000 \times 0.96 \times 2 \times 16 \\
 &= 176,486.4 \quad \text{มิลลิกรัม/ชั่วโมง} \\
 &= 49.02 \quad \text{มิลลิกรัม/วินาที} \\
 C_{\text{ในอาคาร}} &= 49.02 / (131.66 \times 0.77 \times 3.50) \\
 &= 0.0001 \quad \text{มิลลิกรัม/ลูกบาศก์เมตร}
 \end{aligned}$$

ปริมาณความเข้มข้นของก๊าซคาร์บอนมอนนอกไซด์ (CO) ที่เกิดขึ้นจากท่อไอเสียรถยนต์ภายในอาคาร มีค่าเท่ากับ 0.0001 มิลลิกรัม/ลูกบาศก์เมตร

$$\begin{aligned}
 Q_{\text{นอกอาคาร}} &= 5.745 \times 1,000 \times 0.96 \times 2 \times 15 \\
 &= 165,456 \quad \text{มิลลิกรัม/ชั่วโมง}
 \end{aligned}$$



$$\begin{aligned}
 &= 45.96 \quad \text{มิลลิกรัม/วินาที} \\
 C_{\text{นอกอาคาร}} &= 45.96 / (131.66 \times 0.77 \times 1,248) \\
 &= 0.0004 \quad \text{มิลลิกรัม/ลูกบาศก์เมตร}
 \end{aligned}$$

ปริมาณความเข้มข้นของก๊าซคาร์บอนมอนนอกไซด์ (CO) ที่เกิดขึ้นจากท่อไอเสียรถยนต์ของภายนอกอาคาร มีค่าเท่ากับ 0.0004 มิลลิกรัม/ลูกบาศก์เมตร

$$\begin{aligned}
 C_{\text{รวม}} &= C_{\text{ในอาคาร}} + C_{\text{นอกอาคาร}} \\
 &= 0.0001 + 0.0004 \\
 &= 0.0005 \quad \text{มิลลิกรัม/ลูกบาศก์เมตร}
 \end{aligned}$$

จากปริมาณความเข้มข้นของก๊าซคาร์บอนมอนนอกไซด์ (CO) ที่เกิดขึ้นจากท่อไอเสียรถยนต์ของโครงการ มีค่าเท่ากับ 0.0005 มิลลิกรัม/ลูกบาศก์เมตร เมื่อนำไปรวมกับปริมาณก๊าซคาร์บอนมอนนอกไซด์ (CO) ที่เกิดขึ้นจริงในปัจจุบันในบริเวณพื้นที่โครงการจะได้ค่าเพิ่มขึ้นในอนาคตในช่วงที่ก่อสร้างโครงการโดยปริมาณก๊าซคาร์บอนมอนนอกไซด์ (CO) บริเวณพื้นที่โครงการ ในระหว่างวันที่ 4-5 มกราคม 2567 บริเวณจุดตรวจวัดดังกล่าวมีปริมาณก๊าซคาร์บอนมอนนอกไซด์ (CO) เท่ากับ 0.6 มิลลิกรัม/ลูกบาศก์เมตร (บริษัท เอ็นไวรอนเมนต์ รีเสิร์ช แอนด์ เทคโนโลยี จำกัด, มกราคม 2567)

ดังนั้น ปริมาณก๊าซคาร์บอนมอนนอกไซด์ (CO) ที่เกิดขึ้นจากท่อไอเสียรถยนต์ของโครงการ

$$\begin{aligned}
 &= 0.0005 + 0.6 \\
 &= 0.6005 \quad \text{มิลลิกรัม/ลูกบาศก์เมตร}
 \end{aligned}$$

จากการคำนวณ ท่อไอเสียรถยนต์ของโครงการจะทำให้ก๊าซคาร์บอนมอนนอกไซด์ (CO) พุ้งกระจายในพื้นที่ 0.6005 มิลลิกรัม/ลูกบาศก์เมตร ซึ่งก๊าซคาร์บอนมอนนอกไซด์ ที่เกิดขึ้นดังกล่าวมีค่าอยู่ในเกณฑ์มาตรฐาน (ค่ามาตรฐานก๊าซคาร์บอนมอนนอกไซด์ (CO) เฉลี่ย 1 ชั่วโมง ไม่เกิน 34.2 มิลลิกรัม/ลูกบาศก์เมตร ตามประกาศคณะกรรมการสิ่งแวดล้อมแห่งชาติ ฉบับที่ 10 พ.ศ. 2538)

ดังนั้น สรุปค่าความเข้มข้นของมลพิษจากท่อไอเสียรถยนต์ในช่วงดำเนินโครงการ แสดงดังตารางที่ 4-18

#### ตารางที่ 4-18 ค่าความเข้มข้นของมลพิษจากท่อไอเสียรถยนต์ เปรียบเทียบกับมาตรฐานคุณภาพอากาศ

มลพิษ	ความเข้มข้นของ มลพิษที่เกิดขึ้น ในปัจจุบัน*** (มก./ลบ.ม.)	ความเข้มข้น ของมลพิษจาก การคำนวณ (มก./ลบ.ม.)	ความเข้มข้นสาร มลพิษคาดว่าจะ เกิดขึ้นในอนาคต (มก./ลบ.ม.)	ค่ามาตรฐาน (มก./ลบ.ม.)
ฝุ่นละอองรวม (TSP)	0.067	0.000008	0.067008	ไม่เกิน 0.330 <sup>/1,2</sup>
ฝุ่นละอองขนาดเล็ก (PM10)**	0.05	0.00031	0.05031	ไม่เกิน 0.120 <sup>/1,2</sup>
ก๊าซคาร์บอนมอนอกไซด์ (CO)*	0.6	0.0005	0.6005	ไม่เกิน 34.2 <sup>/1</sup>

หมายเหตุ \* ก๊าซคาร์บอนมอนอกไซด์ คิดที่ค่าเฉลี่ย 1 ชั่วโมง

\*\* ฝุ่นละอองขนาดเล็กกว่า 10 ไมครอน คิดที่ค่าเฉลี่ย 24 ชั่วโมง

/1 ค่ามาตรฐานตามประกาศคณะกรรมการสิ่งแวดล้อมแห่งชาติ ฉบับที่ 10 (พ.ศ.2538) เรื่อง กำหนดมาตรฐานคุณภาพอากาศในบรรยากาศโดยทั่วไป

/2 ค่ามาตรฐานตามประกาศคณะกรรมการสิ่งแวดล้อมแห่งชาติ ฉบับที่ 24 (พ.ศ. 2547) เรื่อง กำหนดมาตรฐานคุณภาพอากาศในบรรยากาศโดยทั่วไป

ที่มา : \*\*\* บริษัท เอ็นไวรอนเม้นท์ รีเสิร์ช แอนด์ เทคโนโลยี จำกัด, มกราคม 2567

##### 4.2.1.5 เสียงและความสั่นสะเทือน

เมื่อเปิดดำเนินการมลพิษทางเสียงและความสั่นสะเทือนที่จะเกิดขึ้นจะเกิดจากการจราจรของรถที่เข้า-ออกภายในโครงการ แต่คาดว่าจะมีระดับผลกระทบในระดับต่ำ เนื่องจากโครงการประกอบกิจการประเภทโรงแรมซึ่งเป็นสถานที่ที่ต้องการความสงบเงียบและต้องการความเป็นส่วนตัว ประกอบกับเสียงจากการจราจรเป็นเสียงที่ได้ยินเป็นปกติประจำอยู่แล้วของสังคมเมือง และจากการตรวจวัดระดับเสียงบริเวณพื้นที่โครงการ ในระหว่างวันที่ 4-5 มกราคม 2567 โดยบริเวณจุดตรวจวัดดังกล่าวมีค่าระดับเสียงเฉลี่ย 24 ชั่วโมง เท่ากับ 63.6 dB(A) ดังนั้น จึงคาดว่าผลกระทบอยู่ในระดับต่ำ

##### 4.2.1.6 ทรัพยากรน้ำ

น้ำใช้หลักของโครงการจะใช้น้ำประปาจากการประปาส่วนภูมิภาค สาขาภูเก็ต จากการสำรวจภาคสนามโดยการสัมภาษณ์ครัวเรือนที่อยู่อาศัยใกล้เคียงพื้นที่โครงการ ส่วนใหญ่ใช้น้ำจากชื่อน้ำบรรจุขวด/ถัง เป็นน้ำดื่มหลัก และใช้น้ำประปาเป็นแหล่งน้ำใช้หลัก นอกจากนี้โครงการมีแหล่งน้ำใช้สำรอง โดยใช้น้ำซื้อจากรบทุกน้ำเอกชน ดังนั้น การใช้น้ำประปาและน้ำซื้อไม่ได้ส่งผลกระทบด้านทรัพยากรน้ำที่ดินต่อพื้นที่ข้างเคียงแต่อย่างใด

น้ำทิ้งที่ผ่านการบำบัดแล้วทั้งหมด มีค่า BOD<sub>๕๐๐</sub> 20 มิลลิกรัม/ลิตร จะเข้าสู่ถังเก็บรีไซเคิล ก่อนสูบไปใช้รดน้ำต้นไม้ภายในโครงการด้วยการรดน้ำแบบหยดซึมดิน โครงการสามารถนำน้ำเสียที่ผ่านการบำบัดแล้วมาใช้ประโยชน์โดยการรดน้ำต้นไม้ภายในพื้นที่โครงการได้ทั้งหมด ไม่มีการปล่อยออกสู่สาธารณะ

ในช่วงฤดูฝนโครงการสามารถนำน้ำทิ้งที่ผ่านการบำบัดแล้วมาใช้รดน้ำต้นไม้ในโครงการได้บางส่วน สำหรับปริมาณน้ำที่เหลือโครงการจะระบายออกจากถังเก็บน้ำรีไซเคิลระบายลงสู่ทางหลวงแผ่นดินหมายเลข 4030 กลาง-หาดราไวย์ ต่อไป

การระบายน้ำฝนของโครงการ จะแบ่งเป็น 3 ส่วน คือ จากพื้นดินนอกอาคาร ชั้นใต้ดิน และจากชั้นหลังคาของอาคาร โดยการระบายน้ำฝนบนพื้นดินนอกอาคาร จะอาศัยลักษณะการระบาย 2 รูปแบบ คือ การไหลซึมลงใต้ดินตามบริเวณสนามหญ้าและพื้นที่สีเขียว อีกรูปแบบคือการให้น้ำฝนไหลไปตามความลาดชันของภูมิประเทศ ซึ่งน้ำฝนส่วนนี้จะไหลลงสู่ท่อระบายน้ำขนาดเส้นผ่านศูนย์กลาง 0.40 เมตร บริเวณโดยรอบพื้นที่โครงการ ก่อนเข้าสู่บ่อหน่วงน้ำ สำหรับน้ำฝนจากชั้นใต้ดินของอาคาร จะระบายลงสู่รางคัตเตอร์เหล็ก ขนาด 30 x 30 เซนติเมตร ) และแนวท่อโยหินขนาดเส้นผ่านศูนย์กลาง 6 นิ้ว ก่อนเข้าสู่บ่อสูบน้ำฝน ขนาด 6.00 ลูกบาศก์เมตร จากนั้นสูบขึ้นไปยังท่อระบายน้ำขนาดเส้นผ่านศูนย์กลาง 0.40 เมตร เพื่อเข้าสู่บ่อหน่วงน้ำ ส่วนน้ำฝนจากชั้นหลังคาของอาคารจะระบายลงสู่ท่อระบายน้ำฝน ซึ่งจะรวบรวมน้ำฝนลงท่อระบายน้ำฝนคอนกรีตเสริมเหล็กขนาดเส้นผ่านศูนย์กลาง 0.4 เมตร ที่มีบ่อพักน้ำเป็นระยะอยู่โดยรอบพื้นที่โครงการ โดยอาศัยแรงโน้มถ่วงของโลก (Gravity) น้ำฝนจากส่วนนี้ทั้งหมดจะรวบรวมเข้าสู่บ่อหน่วงน้ำขนาด 63 ลูกบาศก์เมตร ต่อไป

ดังนั้นในการดำเนินการจึงส่งผลกระทบต่อทรัพยากรน้ำผิวดินบริเวณใกล้เคียงจึงอยู่ในระดับต่ำ

## 4.2.2 ผลกระทบต่อทรัพยากรชีวภาพ

### 4.2.2.1 นิเวศวิทยาทางบก

เนื่องจากพื้นที่โครงการ ตั้งอยู่ในเขตเทศบาลตำบลราไวย์ สภาพแวดล้อมทั่วไปบริเวณพื้นที่โครงการและบริเวณโดยรอบส่วนใหญ่เป็นพื้นที่ทะเล, พื้นที่ป่าละเมาะ/ไม้พุ่ม, พื้นที่อยู่อาศัย และพื้นที่บริการท่องเที่ยว ดังนั้น การดำเนินโครงการในระยะดำเนินการจึงไม่ก่อให้เกิดผลกระทบต่อระบบนิเวศบนบก สำหรับรายละเอียดต่างๆ มีดังนี้

#### 1) ทรัพยากรป่าไม้

พื้นที่โครงการมีลักษณะเป็นพื้นที่ราบ จากผลการสำรวจพรรณไม้ในโครงการ ไม่พบพรรณไม้ในพื้นที่สำรวจ เนื่องจากบริเวณใกล้เคียงพื้นที่โครงการมีการพัฒนาพื้นที่เป็นที่อยู่อาศัย พาณิชยกรรม และการท่องเที่ยว ดังนั้นจึงไม่พบพรรณไม้ที่อยู่ในโครงการ แต่อย่างใด ดังนั้น การดำเนินโครงการในระยะดำเนินการจึงไม่ก่อให้เกิดผลกระทบต่อทรัพยากรป่าไม้

#### 2) ทรัพยากรสัตว์ป่า

พื้นที่บริเวณโครงการมีลักษณะเป็นพื้นที่บริเวณใกล้เคียงพื้นที่โครงการมีการพัฒนาพื้นที่เป็นที่อยู่อาศัย พาณิชยกรรม และการท่องเที่ยว ทำให้ไม่พบสัตว์ชนิดใดอาศัยอยู่ในพื้นที่โครงการ แต่อย่างไรก็ตาม การดำเนินโครงการในระยะดำเนินการจึงไม่ก่อให้เกิดผลกระทบต่อสัตว์ป่า

#### 4.2.2.2 นิเวศวิทยาทางน้ำ

บริเวณพื้นที่โครงการไม่มีเส้นทางน้ำตามธรรมชาติไหลผ่าน หรือมีแหล่งน้ำธรรมชาติซึ่งเป็นที่อยู่อาศัยของสัตว์น้ำ แต่อย่างใด ทั้งนี้ น้ำทิ้งที่ผ่านการบำบัดแล้วทั้งหมด มีค่า  $BOD_{\text{ออก}}$  20 มิลลิกรัม/ลิตร (มาตรฐานน้ำทิ้งอาคารประเภท ค. กำหนดค่า  $BOD_{\text{ออก}}$  ไม่เกิน 40 มิลลิกรัม/ลิตร) จะเข้าสู่ถังเก็บรีไซเคิล ก่อนสูบไปใช้รดน้ำต้นไม้ภายในโครงการด้วยการรดน้ำแบบหยดซึมดิน โครงการสามารถนำน้ำเสียที่ผ่านการบำบัดแล้วมาใช้ประโยชน์โดยการรดน้ำต้นไม้ภายในพื้นที่โครงการได้ทั้งหมด ไม่มีการปล่อยออกสู่สาธารณะ

ในช่วงฤดูฝนโครงการสามารถนำน้ำทิ้งที่ผ่านการบำบัดแล้วมาใช้รดน้ำต้นไม้ในโครงการได้บางส่วน สำหรับปริมาณน้ำที่เหลือโครงการจะระบายออกจากถังเก็บน้ำรีไซเคิลโดยจะระบายลงสู่ทางหลวงแผ่นดินหมายเลข 4030 กลาง-หาดราไวย์ ต่อไป

ดังนั้นจึง**ไม่มีผลกระทบ**ต่อนิเวศวิทยาทางน้ำในระยะดำเนินการ

#### 4.2.2.3 นิเวศวิทยาทางทะเล

พื้นที่โครงการตั้งอยู่ใกล้กับบริเวณหาดราไวย์ ซึ่งอยู่ด้านทิศใต้ของพื้นที่โครงการ โดยมีระยะห่างจากแนวชายฝั่งทะเลถึงแนวเขตที่ดินที่ใกล้ที่สุดประมาณ 25.8 เมตร และไกลที่สุดประมาณ 149.16 เมตร สำหรับระบบนิเวศทางทะเล มีรายละเอียดดังต่อไปนี้

##### 1) ทรัพยากรปะการัง

แนวปะการังบริเวณหาดราไวย์ ห่างจากพื้นที่โครงการประมาณ 25.80 เมตร พื้นที่แนวปะการัง 603 ไร่ สถานภาพเสียหาย ชนิดปะการังที่พบโดยทั่วไป ได้แก่ ปะการังโขด, ปะการังวงแหวน, ปะการังช่องเหลี่ยม, ปะการังดอกไต้ทะเล, ปะการังเห็ด และปะการังสมอง

##### 2) ทรัพยากรหญ้าทะเล

แหล่งหญ้าทะเลจากฐานข้อมูลทรัพยากรทางทะเลและชายฝั่งไม่พบแหล่งหญ้าทะเลบริเวณใกล้เคียงพื้นที่โครงการ

ในช่วงฤดูร้อนน้ำทิ้งที่ผ่านการบำบัดแล้วทั้งหมด มีค่า  $BOD_{\text{ออก}}$  20 มิลลิกรัม/ลิตร (มาตรฐานน้ำทิ้งอาคารประเภท ค. กำหนดค่า  $BOD_{\text{ออก}}$  ไม่เกิน 40 มิลลิกรัม/ลิตร) จะเข้าสู่ถังเก็บรีไซเคิล ก่อนสูบไปใช้รดน้ำต้นไม้ภายในโครงการด้วยการรดน้ำแบบหยดซึมดินทั้งหมด สำหรับในช่วงฤดูฝนโครงการสามารถนำน้ำทิ้งที่ผ่านการบำบัดแล้วมาใช้รดน้ำต้นไม้ในโครงการได้บางส่วน ปริมาณน้ำที่เหลือโครงการจะระบายออกจากถังเก็บน้ำรีไซเคิลโดยจะสูบน้ำออกด้วยเครื่องสูบน้ำผ่านบ่อตรวจคุณภาพน้ำก่อนระบายลงสู่ทางหลวงแผ่นดินหมายเลข 4030 กลาง-หาดราไวย์ ต่อไป เช่นกัน

ดังนั้น การดำเนินโครงการในระยะดำเนินการจึง**ไม่มีผลกระทบ**ต่อระบบนิเวศวิทยาทางทะเล

### 4.2.3 ผลกระทบต่อคุณค่าการใช้ประโยชน์ของมนุษย์

#### 4.2.3.1 การใช้น้ำ

##### 1) ปริมาณน้ำใช้

ปริมาณน้ำใช้ในช่วงดำเนินการ เกิดจากกิจกรรมต่างๆ เช่น อาบน้ำ ชักล้าง ประกอบอาหาร การใช้ น้ำสำหรับเครื่องสุขภัณฑ์ และอื่นๆ ปริมาณน้ำใช้ในโครงการโครงการ เท่ากับ 50.941 ลูกบาศก์เมตร/วัน ความต้องการน้ำใช้สูงสุด (Peak Demand) เท่ากับ 4.78 ลูกบาศก์เมตร/ชั่วโมง

##### 2) แหล่งน้ำใช้ และระบบจ่ายน้ำ

แหล่งน้ำใช้หลักของโครงการจะใช้น้ำประปาจากการประปาส่วนภูมิภาค สาขาภูเก็ต โดยมีแนวท่อประปาของโครงการขนาดเส้นผ่านศูนย์กลาง 2 นิ้ว ต่อเข้ากับท่อเมนของการประปามีเตอร์น้ำ เข้า กักเก็บในถังเก็บน้ำใต้ดินบริเวณใต้ถนนชั้นใต้ดินอาคาร A จำนวน 1 ถัง ปริมาตร 50.00 ลูกบาศก์เมตร จากนั้นสูบน้ำด้วยเครื่องสูบน้ำชนิดเพิ่มแรงดัน (PUMP1 TR-A 01,02) จำนวน 1 ชุด ขึ้นไปยังถังเก็บน้ำชั้น หลังคาอาคาร A ปริมาตร 5.0 ลูกบาศก์เมตร จำนวน 6 ถัง รวมปริมาตรกักเก็บทั้งสิ้น 30.0 ลูกบาศก์ เมตร และถังเก็บน้ำชั้นหลังคาอาคาร B ปริมาตร 5.0 ลูกบาศก์เมตร จำนวน 6 ถัง รวมปริมาตรกักเก็บ ทั้งสิ้น 30.0 ลูกบาศก์เมตร ก่อนสูบน้ำด้วยเครื่องสูบน้ำชนิดเพิ่มแรงดัน (BOOSTER PUMP BP-A-01,02 และ BP-B-01,02 ) จำนวน 1 ชุด/อาคาร แจกจ่ายไปยังส่วนต่างๆ ของแต่ละอาคารต่อไป

นอกจากนี้โครงการมีแหล่งน้ำใช้สำรอง ได้แก่ น้ำซื้อจากรถบรรทุกน้ำเอกชน โดยจัดให้มีหัวรับ น้ำ จำนวน 1 หัว ขนาด 4"x2-1/2"x2-1/2" เพื่อรับน้ำจากรถบรรทุกน้ำเอกชนผ่านท่อขนาด 2 นิ้ว เข้าเก็บ กักในถังเก็บน้ำใต้ดินบริเวณใต้ถนนชั้นใต้ดินอาคาร A จำนวน 1 ถัง ปริมาตร 50.00 ลูกบาศก์เมตร จากนั้นผ่านกระบวนการปรับปรุงคุณภาพน้ำ ได้แก่ ถังกรองทราย ถังกรองสนิมเหล็ก ถังกรองคาร์บอน ถังกรองความกระด้าง และระบบฆ่าเชื้อโรคด้วยคลอรีน ก่อนเข้าสู่ถังเก็บน้ำใต้ดินบริเวณใต้ถนนชั้นใต้ ดินอาคาร A ต่อไป

##### 3) การปรับปรุงคุณภาพน้ำใช้

น้ำซื้อจากรถบรรทุกน้ำเอกชน โครงการได้จัดให้มีการปรับปรุงคุณภาพน้ำก่อนลงสู่ถังเก็บน้ำใต้ เพื่อจ่ายให้กับส่วนต่างๆ ของโครงการ รายละเอียดขั้นตอนการปรับปรุงคุณภาพน้ำ (รูปที่ 2-33) มีดังนี้

1. ถังกรองทราย (Sand Filters Tank) แยกตะกอนและความขุ่นในน้ำ โดยใช้สารกรองทราย (Sand) และกรวด (Gravel) ตั้งแต่ขนาดเล็กถึงขนาดใหญ่
2. ถังกรองสนิมเหล็ก (De-Iron Filter Tank) เป็นถังกรองทรงกระบอกแนวตั้ง ภายในถังกรองบรรจุ สารกรอง Brim ซึ่งเป็นสารกรองที่มีคุณสมบัติในการดักตะกอน สนิมเหล็กในน้ำ มีน้ำหนักเบา วัสดุประสงค์เพื่อกรองสนิมเหล็ก และแมงกานีสในน้ำ
3. ถังกรองคาร์บอน (Carbon Filters Tank) เพื่อกรองตะกอน กลิ่น สี
4. ถังกรองความกระด้าง (Softener Filter) ภายในบรรจุสารกรองชนิดเรซิน ทำหน้าที่แลกเปลี่ยน ประจุแคลเซียม และแมกนีเซียมไอออน เพื่อลดความกระด้างในน้ำ

5. ระบบฆ่าเชื้อโรคด้วยคลอรีน (Post-Chlorine) ควบคุมค่าคลอรีนอิสระคงเหลือ (Free Residual Chlorine) ให้อยู่ในช่วง 0.20-1.20 มิลลิกรัม/ลิตร เทียบเท่าตามมาตรฐานการประปาส่วนภูมิภาค

ดังนั้น น้ำซื้อจากรถบรรทุกน้ำเอกชน ที่ผ่านขั้นตอนการปรับปรุงคุณภาพ จะมีคุณภาพเหมาะสมสำหรับการนำไปใช้ในระบบสาธารณูปโภคต่อไป สำหรับน้ำดื่มโครงการจะซื้อน้ำเพื่อให้บริการแก่ผู้อยู่อาศัยในโครงการ

#### 4) การสำรองน้ำใช้

โครงการจัดให้มีถังเก็บน้ำใต้ดิน จำนวน 1 ถัง ปริมาตร 50.0 ลูกบาศก์เมตร ถังเก็บน้ำสำเร็จรูปชั้นดาดฟ้าอาคาร A ปริมาตร 5.0 ลูกบาศก์เมตร จำนวน 6 ถัง และถังเก็บน้ำสำเร็จรูปชั้นดาดฟ้าอาคาร B ปริมาตร 5.0 ลูกบาศก์เมตร จำนวน 6 ถัง ดังนั้น ปริมาตรการกักเก็บน้ำเพื่อใช้ในการอุปโภคบริโภคจะเท่ากับ 110.00 ลูกบาศก์เมตร ปริมาณน้ำใช้ในโครงการทั้งสิ้น 50.941 ลูกบาศก์เมตร/วัน ซึ่งโครงการสามารถสำรองน้ำไว้ใช้ได้ประมาณ 2 วัน

โครงการจะจัดให้มีการล้างทำความสะอาดถังเก็บน้ำสำรองของโครงการ สำหรับถังเก็บน้ำใต้ดิน ทุกถังจะมีช่องเปิด 2 ฝาทรง ขนาด 1.0 x 1.0 เมตร เพื่อให้เจ้าหน้าที่ลงไปทำความสะอาดถังน้ำเป็นประจำทุก ๆ 6 เดือนได้ ทั้งนี้ ในการล้างถังเก็บน้ำใต้ดิน สามารถทำได้โดยใช้ปั๊มจุ่มแบบไดโว่ดูดตะกอนที่ค้างอยู่ข้างใต้ถัง โดยต่อท่อเพื่อดูดตะกอนปล่อยทิ้งออกไปทางท่อ ทั้งนี้ หากจำเป็นต้องลงไปเพื่อความปลอดภัย ก่อนลงทุกครั้ง จะต้องตรวจสอบปริมาณอากาศและตรวจสอบว่ามีก๊าซพิษอันตรายหรือไม่เช่น แก๊สมีเทน ไฮโดรซัลไฟด์ ซัลเฟอร์ไดร็อกไซด์ โดยใช้เครื่องวัดปริมาณออกซิเจนที่ก้นหลุมต้องมีค่าระหว่างร้อยละ 19.5-23.5 ซึ่งเป็นปริมาณที่ร่างกายต้องการคือร้อยละ 20 หากตรวจพบว่ามีความเสี่ยงอันตราย ต้องกำจัดเสียก่อนเพื่อไม่ให้ป็นอันตรายต่อร่างกาย

อย่างไรก็ตาม ในการล้างทำความสะอาดถังเก็บน้ำอย่างปลอดภัย โครงการจัดให้มีคนช่วยอย่างน้อย 3 คนขึ้นไป มอบหมายหน้าที่อย่างชัดเจน โดยให้ลงไป 1 คน อีก 1 คนอยู่ปากบ่อหรือที่ทางขึ้นลงที่เหลือนอีก 1 คนเป็นผู้คอยช่วยเหลืออยู่บริเวณรอบนอก และมีอุปกรณ์สื่อสารระหว่างกัน เช่น ใช้อุปกรณ์ป้องกันส่วนบุคคลในการทำงานในพื้นที่อับอากาศ ได้แก่ สายรัดนิรภัย (Safety Belf) ผูกที่เอวของผู้ที่ลงไปปฏิบัติงานกันถึงไว้ เพื่อให้ผู้ที่อยู่ด้านบนรู้การเคลื่อนไหวตลอดเวลา หากเห็นว่ามีการหรือท่าทางผิดปกติ สามารถดึงสายรัดนิรภัยนำตัวขึ้นจากบ่อได้ทันที ซึ่งเป็นวิธีการช่วยเหลือผู้ได้รับอันตรายจากการทำงานในที่อับอากาศที่ปลอดภัยกว่าการลงไปช่วยที่ก้นบ่อ เพราะอาจขาดอากาศหายใจ และเสียชีวิตทั้งคู่ จากนั้นให้ปฐมพยาบาลเบื้องต้น โดยให้นอนราบในที่อากาศถ่ายเทดี หากพบว่าไม่หายใจและหัวใจหยุดเต้น ให้ผายปอดและนวดหัวใจ และรีบนำส่งโรงพยาบาลโดยเร็วที่สุด หรือโทรแจ้ง 1669 ทันที

#### 5) ประเมินความเพียงพอในการให้บริการของการประปาส่วนภูมิภาคสาขาภูเก็ต

จากข้อมูลการประปาส่วนภูมิภาค สาขาภูเก็ต ในเดือนพฤษภาคม พ.ศ. 2567 การประปาส่วนภูมิภาคสาขาภูเก็ต มีจำนวนผู้ใช้ น้ำ 71,119 ราย กำลังผลิตที่ใช้งาน 104,500 ลูกบาศก์เมตร/วัน ปริมาณน้ำผลิต 3,291.819 ลูกบาศก์เมตร/เดือน ปริมาณน้ำผลิตจ่าย 3,067.851 ลูกบาศก์เมตร/เดือน และปริมาณน้ำจำหน่าย 2,274,688 ลูกบาศก์เมตร/เดือน (การประปาส่วนภูมิภาคสาขาภูเก็ต, มิถุนายน

2567) ซึ่งจะเห็นได้ว่าปริมาณการใช้น้ำภายในโครงการ **50.941 ลูกบาศก์เมตร/วัน** คิดเป็นเพียงร้อยละ **0.067** ของปริมาณน้ำที่จำหน่ายเท่านั้น นอกจากนี้ สำนักงานประปาภูเก็ตได้ออกหนังสือรับรองการใช้น้ำประปาให้กับโครงการ

แผนการดำเนินการการชื้อน้ำของโครงการ แบ่งออกเป็น 2 กรณี

1. กรณีที่น้ำประปาจากการประปาส่วนภูมิภาค สาขาภูเก็ต ขาดแคลนไม่สามารถให้บริการได้ โครงการใช้น้ำซื้อจากรถบรรทุกน้ำเอกชน โดยจัดให้มีหัวรับน้ำ จำนวน 1 หัว ขนาด  $4 \times 2 - 1/2 \times 2 - 1/2$ " เพื่อรับน้ำจากรถบรรทุกน้ำเอกชนผ่านท่อขนาด 2 นิ้ว เข้าเก็บกักในถังเก็บน้ำดิบใต้ดินบริเวณใต้ถนนชั้นใต้ดินอาคาร A จำนวน 1 ถัง ปริมาตร 50.00 ลูกบาศก์เมตร

2. กรณีที่น้ำประปาจากการประปาส่วนภูมิภาค สาขาภูเก็ต ไหลอ่อน ซึ่งทำให้ปริมาณน้ำใช้ของโครงการไม่เพียงพอต่อการใช้งาน โครงการใช้น้ำซื้อจากรถบรรทุกน้ำเอกชน โดยจัดให้มีหัวรับน้ำ จำนวน 1 หัว ขนาด  $4 \times 2 - 1/2 \times 2 - 1/2$ " เพื่อรับน้ำจากรถบรรทุกน้ำเอกชนผ่านท่อขนาด 2 นิ้ว เข้าเก็บกักในถังเก็บน้ำดิบใต้ดินบริเวณใต้ถนนชั้นใต้ดินอาคาร A จำนวน 1 ถัง ปริมาตร 50.00 ลูกบาศก์เมตรเช่นกัน

อย่างไรก็ตาม โครงการจะมีพนักงานตรวจสอบปริมาณในถังเก็บน้ำใต้ดินบริเวณใต้ถนนชั้นใต้ดินอาคาร A ทุกวัน

ดังนั้น คาดการณ์ว่าการใช้น้ำในช่วงดำเนินการของโครงการจะส่งผลกระทบต่อการใช้งานของชุมชนใกล้เคียงในระดับต่ำ

#### 4.2.3.2 การจัดการน้ำเสีย และสิ่งปฏิกูล

##### 1) ปริมาณน้ำเสีย

เมื่อเปิดดำเนินการโครงการ คาดว่าจะมีปริมาณน้ำเสียที่เกิดขึ้นทั้งโครงการประมาณ **40.761 ลูกบาศก์เมตร/วัน** คิดจากร้อยละ 80 ของปริมาณน้ำใช้ (คิดตามเกณฑ์ของสำนักงานนโยบายและแผนทรัพยากรธรรมชาติและสิ่งแวดล้อม, 2560) ยกเว้นน้ำจากที่พักขยะ คิดจากร้อยละ 100 ของปริมาณน้ำใช้

##### 2) การจัดการน้ำเสีย

โครงการได้จัดให้มีถังบำบัดน้ำเสียชนิดกรองเติมอากาศแบบผิวสัมผัส (Fixed Film Aeration) (WWT-1) ขนาด 50.0 ลูกบาศก์เมตร/วัน จำนวน 1 ชุด และถังบำบัดน้ำเสียชนิดกรองเติมอากาศแบบผิวสัมผัส (Fixed Film Aeration) (WWT-2) ขนาด 3.0 ลูกบาศก์เมตร/วัน จำนวน 1 ชุด นอกจากนี้ โครงการจัดให้มีถังดักไขมัน GT-4000 ขนาด 1.0 ลูกบาศก์เมตร และถังดักไขมัน GT-30 ขนาด 0.008 ลูกบาศก์เมตร เพื่อรองรับปริมาณน้ำเสียที่เกิดขึ้นจากอาคารต่างๆ ในโครงการ โดยมีรายละเอียดดังนี้

- ถังบำบัดน้ำเสีย (WWT-1) เพื่อรองรับน้ำเสียที่เกิดขึ้นจากชั้นที่ 1 ถึงชั้นที่ 3 อาคาร A และอาคาร B ยกเว้นชั้นใต้ดิน และน้ำเสียที่เกิดขึ้นจากอาคารห้องพักขยะรวม ปริมาณน้ำเสียเข้าสู่ระบบ 39.261 ลูกบาศก์เมตร/วัน โดยถังบำบัดน้ำเสียสามารถรองรับน้ำเสียได้ 50.0 ลูกบาศก์เมตร/วัน ปริมาณ



BOD<sub>เข้า</sub> 250 มิลลิกรัม/ลิตร และมีประสิทธิภาพในการบำบัดให้ค่า BOD<sub>ออก</sub> 20 มิลลิกรัม/ลิตร ก่อนรวบรวมเข้าสู่ถังเก็บน้ำรีไซเคิล

- ถังบำบัดน้ำเสีย (WWT-2) เพื่อรองรับน้ำเสียที่เกิดขึ้นจากชั้นใต้ดินอาคาร B ปริมาณน้ำเสียเข้าสู่ระบบ 1.50 ลูกบาศก์เมตร/วัน โดยถังบำบัดน้ำเสียสามารถรองรับน้ำเสียได้ 3.0 ลูกบาศก์เมตร/วัน ปริมาณ BOD<sub>เข้า</sub> 250 มิลลิกรัม/ลิตร และมีประสิทธิภาพในการบำบัดให้ค่า BOD<sub>ออก</sub> 20 มิลลิกรัม/ลิตร จากนั้นจะเข้าสู่บ่อสูบน้ำเสีย ก่อนสูบเข้าสู่ถังเก็บน้ำรีไซเคิล เช่นเดียวกัน

สำหรับถังดักไขมัน GT-4000 จะรองรับน้ำเสียจากห้องครัว และบาร์ ปริมาตร 4.0 ลูกบาศก์เมตร/วัน โดยถังดักไขมันมีขนาด 1.00 ลูกบาศก์เมตร ระยะเวลาักเก็บ 6.0 ชั่วโมง/วัน มีปริมาณ BOD<sub>เข้า</sub> 1,200 มิลลิกรัม/ลิตร และมีประสิทธิภาพในการบำบัดให้ค่า BOD<sub>ออก</sub> 840 มิลลิกรัม/ลิตร จากนั้นน้ำเสียจากถังดักไขมัน (GT-4000) จะไหลเข้าสู่ถังบำบัดน้ำเสีย (WWT-1) และถังดักไขมัน GT-30 จะรองรับน้ำเสียจากห้องอาหารพนักงาน ปริมาตร 0.03 ลูกบาศก์เมตร/วัน โดยถังดักไขมันมีขนาด 0.008 ลูกบาศก์เมตร ระยะเวลาักเก็บ 6.0 ชั่วโมง/วัน มีปริมาณ BOD<sub>เข้า</sub> 1,200 มิลลิกรัม/ลิตร และมีประสิทธิภาพในการบำบัดให้ค่า BOD<sub>ออก</sub> 840 มิลลิกรัม/ลิตร จากนั้นน้ำเสียจากถังดักไขมัน (GT-30) จะไหลเข้าสู่ถังบำบัดน้ำเสีย (WWT-2)

โครงการโรงแรม ไวท์ เฮาส์ เป็นโครงการประกอบกิจการประเภทโรงแรม ที่มีจำนวนห้องพักรวมกันทุกชั้นในอาคารหลายหลังรวมทั้งสิ้น 21 ห้องพัก ซึ่งจัดอยู่ในอาคารประเภท ค. ตามประกาศกระทรวงทรัพยากรธรรมชาติและสิ่งแวดล้อม เรื่อง กำหนดมาตรฐานควบคุมการระบายน้ำทิ้งจากอาคารบางประเภทและบางขนาด 40.761 ลูกบาศก์เมตร/วัน มีค่า BOD<sub>ออก</sub> 20 มิลลิกรัม/ลิตร เป็นไปตามประกาศกระทรวงทรัพยากรธรรมชาติและสิ่งแวดล้อมดังกล่าว

### 3) การนำน้ำเสียที่ผ่านการบำบัดกลับมาใช้ประโยชน์

น้ำทิ้งที่ผ่านการบำบัดแล้วทั้งหมดมีปริมาณ 40.761 ลูกบาศก์เมตร/วัน มีค่า BOD<sub>ออก</sub> 20 มิลลิกรัม/ลิตร (มาตรฐานน้ำทิ้งอาคารประเภท ค. กำหนดค่า BOD<sub>ออก</sub> ไม่เกิน 40 มิลลิกรัม/ลิตร) จะเข้าสู่ถังเก็บน้ำรีไซเคิล จำนวน 1 ถัง ขนาด 3.00 ลูกบาศก์เมตร ก่อนสูบไปใช้รดน้ำต้นไม้ภายในโครงการด้วยการรดน้ำแบบหยดซึมดิน โดยอัตราการซึมดินบริเวณพื้นที่สีเขียวของโครงการประมาณ 44.19 ลูกบาศก์เมตร/วัน (คิดอัตราการซึมน้ำของดินที่ 5 มิลลิเมตร/วัน ระยะเวลาซึมน้ำ 24 ชั่วโมง) ดังนั้นโครงการสามารถนำน้ำเสียที่ผ่านการบำบัดแล้วมาใช้ประโยชน์โดยการรดน้ำต้นไม้ภายในพื้นที่โครงการได้ทั้งหมด ไม่มีการปล่อยออกสู่สาธารณะ

ในช่วงฤดูฝนโครงการสามารถนำน้ำทิ้งที่ผ่านการบำบัดแล้วมาใช้รดน้ำต้นไม้ในโครงการได้ 8.84 ลูกบาศก์เมตร/วัน (20% ของหน้าแล้ง) สำหรับปริมาณน้ำที่เหลือ 31.92 ลูกบาศก์เมตร โครงการจะระบายออกจากถังเก็บน้ำรีไซเคิลโดยจะสูบน้ำออกด้วยเครื่องสูบน้ำผ่านบ่อตรวจคุณภาพน้ำก่อนระบายออกสู่แนวท่อระบายน้ำตามแนวทางหลวงแผ่นดินหมายเลข 4030 ถราง-หาดราไวย์ ด้านหน้าโครงการต่อไป

#### 4) การกำจัดตะกอนส่วนเกินและกากไขมัน

ถึงบำบัดน้ำเสีย WWT-1 และถึงบำบัดน้ำเสีย WWT-2 ของโครงการ ได้ออกแบบให้มีส่วนเกรอะทั้งนี้เมื่อถึงระยะเวลาดังกล่าวโครงการจะขอความอนุเคราะห์ให้รถสูบน้ำของเทศบาลตำบลราไวย์เข้ามาดำเนินการสูบน้ำไปกำจัดต่อไป

สำหรับหลักการทำงานของถังดักไขมันแบ่งการทำงานออกเป็น 3 ขั้นตอน คือ (1) ตะแกรงดักเศษอาหาร จะช่วยกรองเศษอาหาร และสิ่งสกปรกต่างๆ เป็นการลดความสกปรกในขั้นแรก (2) ส่วนแยกไขมันของน้ำ น้ำที่ผ่านการกรองเศษอาหารจะไหลผ่านไปอีกช่องหนึ่งของบ่อ ด้วยการออกแบบที่เหมาะสมตามทิศทางการไหลของน้ำจะมีประสิทธิภาพในการแยกและสกัดไขมันที่ลอยอยู่บนผิวน้ำ (3) ท่ออ่อนระบายไขมัน เมื่อไขมันถูกแยกจากน้ำที่สะสมอยู่ภายในบ่อ น้ำที่ผ่านการบำบัดแล้วจะเข้าสู่ระบบบำบัดในขั้นตอนต่อไป

สำหรับกากไขมันจากถังดักไขมัน โครงการจะจัดให้มีเจ้าหน้าที่ดักกากไขมันและเศษอาหารไปทิ้งเป็นประจำ โดยถังดักไขมัน (GT-4000) มีระยะเวลาเก็บ 6.00 ชั่วโมง โดยดักไขมันออกตามความจำเป็นทุกสัปดาห์ และจดบันทึกรายงานผลทุกครั้ง โดยนำกากไขมันใส่ในกระถางที่มีกระดาษรองที่กันกระถาง เพื่อให้ส่วนที่เป็นน้ำซึมออกจากกากไขมันและทิ้งไว้จนแห้งเป็นก้อนก่อนนำไปใส่ถุงดำ จากนั้นนำไปทิ้งรวมกับมูลฝอยทั่วไปที่ห้องพัสดุมูลฝอยรวมของโครงการเพื่อนำไปกำจัดต่อไป นอกจากนี้จะล้างบ่อดักไขมันทุก 6 เดือน เพื่อให้การทำงานของบ่อดักไขมันมีประสิทธิภาพ ทั้งนี้กากไขมันที่ต้องกำจัดจะนำไปตากแห้งก่อน เพื่อป้องกันการแพร่กระจายของเชื้อโรค และกลิ่น ซึ่งเกิดจากฝน สัตว์ และแมลง เป็นต้น

ดังนั้น ผลกระทบด้านน้ำเสียจึงอยู่ในระดับต่ำ

##### 4.2.3.3 การระบายน้ำและการป้องกันน้ำท่วม

การระบายน้ำฝนของโครงการ จะแบ่งเป็น 3 ส่วน คือ จากชั้นหลังคาของอาคาร จากพื้นดินนอกอาคาร และจากชั้นใต้ดิน ซึ่งมีรายละเอียดดังนี้

- น้ำฝนบนพื้นดินนอกอาคาร จะอาศัยลักษณะการระบาย 2 รูปแบบ คือ การไหลซึมลงใต้ดินตามบริเวณสนามหญ้าและพื้นที่สีเขียว อีกรูปแบบคือการให้น้ำฝนไหลไปตามความลาดชันของภูมิประเทศ ซึ่งน้ำฝนส่วนนี้จะไหลลงสู่ท่อระบายน้ำขนาดเส้นผ่านศูนย์กลาง 0.40 เมตร ความลาดชัน 1:200 ที่มีบ่อพักน้ำเป็นระยะ บริเวณโดยรอบพื้นที่โครงการ ก่อนเข้าสู่บ่อหนองน้ำ
- น้ำฝนจากหลังคาของอาคารภายในโครงการจะรวบรวมน้ำฝนลงบ่อพักน้ำบริเวณชั้นใต้ดิน ก่อนระบายโดยอาศัยแรงโน้มถ่วงของโลก (Gravity) ผ่านท่อระบายน้ำขนาดเส้นผ่านศูนย์กลาง 0.40 เมตร บริเวณโดยรอบโครงการ ก่อนเข้าสู่บ่อหนองน้ำ
- น้ำฝนชั้นใต้ดิน จะระบายลงสู่รางคัตเตอร์เหล็ก ขนาด 30 x 30 เซนติเมตร (gxส) ) และแนวท่อใยหินขนาดเส้นผ่านศูนย์กลาง 6 นิ้ว โดยอาศัยแรงโน้มถ่วงของโลก (Gravity) เข้าสู่บ่อสูบน้ำฝนขนาด 6.0 ลูกบาศก์เมตร อยู่บริเวณที่จอดรถชั้นใต้ดินอาคาร A จากนั้นจะสูบน้ำขึ้นไปยังท่อระบายน้ำขนาดเส้นผ่านศูนย์กลาง 0.40 เมตร ก่อนรวบรวมเข้าสู่บ่อหนองน้ำเช่นเดียวกัน

ทั้งนี้ เนื่องจากการพัฒนาโครงการจากพื้นที่เป็นอาคาร อาคาร ค.ส.ล. สูง 3 ชั้น มีชั้นใต้ดิน 1 ชั้น จำนวน 2 อาคาร และอาคาร ค.ส.ล. สูงชั้นเดียว จำนวน 1 อาคาร พื้นที่สีเขียว ถนน และที่จอดรถ ทำให้ค่าสัมประสิทธิ์การไหลนองเปลี่ยนไปจากเดิม ซึ่งจากการคำนวณโดยใช้ Rational Method พบว่า ก่อนพัฒนาโครงการจะมีอัตราการระบายน้ำ 0.0242 ลูกบาศก์เมตร/วินาที และหลังพัฒนาโครงการมีอัตราการระบายน้ำ 0.0501 ลูกบาศก์เมตร/วินาที มีปริมาณน้ำฝนที่โครงการต้องกักเก็บไว้ 55.67 ลูกบาศก์เมตร (ที่มีฝนตกติดต่อกันต่อเนื่องนาน 3 ชั่วโมง) โครงการจัดให้มีบ่อหน่วงน้ำ ปริมาตร 63 ลูกบาศก์เมตร จำนวน 1 บ่อ ซึ่งโครงการจัดให้มีเครื่องสูบน้ำ จำนวน 2 ชุด ชุดละ 2 เครื่อง (ทำงาน 3 เครื่อง และสำรอง 1 เครื่อง ซึ่งมีอัตราการการสูบน้ำรวม 0.0242 ลูกบาศก์เมตร/วินาที ทำให้อัตราการระบายน้ำหลังมีโครงการเท่ากับอัตราการระบายน้ำก่อนมีโครงการ โดยน้ำจากบ่อหน่วงน้ำจะผ่านบ่อดักขยะและระบายออกสู่ท่อระบายน้ำตามแนวทางหลวงแผ่นดินหมายเลข 4030 กลาง-หาดราไวย์ต่อไป

ดังนั้น ขนาดบ่อหน่วงน้ำจึงมีความเพียงพอต่อปริมาณน้ำที่ระบายออกของโครงการ สำหรับการพัดพาตะกอนดินลงสู่บ่อหน่วงน้ำ โครงการจะมีการขุดลอกทันทีเมื่อมีปริมาณตะกอนดินสะสมในบ่อ

ทั้งนี้ จากข้อมูลข้างต้นโครงการได้ออกแบบบ่อหน่วงน้ำความจุมากกว่าปริมาณน้ำส่วนเกินจากการคำนวณประมาณ 7.33 ลูกบาศก์เมตร เพื่อให้มีพื้นที่ว่างและรองรับปริมาณน้ำที่อาจจะมีความคลาดเคลื่อนได้ในอนาคต อย่างไรก็ตาม โครงการจะควบคุมอัตราการระบายน้ำไม่ให้เกินก่อนมีโครงการ ดังนั้น ผลกระทบที่เกิดขึ้นจึงอยู่ในระดับต่ำ

#### 4.2.3.4 การจัดการมูลฝอย

##### 1) ปริมาณมูลฝอย

การประเมินปริมาณขยะมูลฝอยของโครงการ ได้ทำการประเมินจากผู้เข้าพักอาศัยเต็มโครงการ โดยอ้างอิงจากแนวทางการจัดทำรายงานการวิเคราะห์ผลกระทบสิ่งแวดล้อม โครงการที่พักอาศัยบริการชุมชนและสถานที่พักตากอากาศของสำนักงานนโยบายและแผนทรัพยากรธรรมชาติและสิ่งแวดล้อม (2562)

ขยะมูลฝอยที่เกิดขึ้นจากโครงการเป็นขยะชุมชนทั่วไป ได้แก่ ถุงพลาสติก เศษอาหาร เศษกระดาษ และเศษผ้า โดยปริมาณมูลฝอยที่คาดว่าจะเกิดในกรณีเลวร้ายที่สุดของโครงการ (มีผู้เข้าพักอาศัยเต็มโครงการ) เท่ากับ 84.30 กิโลกรัม/วัน หรือ 0.0843 ตัน/วัน

##### 2) การจัดการมูลฝอย

โครงการจะจัดถังรองรับขยะมูลฝอยไว้ในห้องพักทุกห้อง โดยภายในห้องพักแต่ละห้องจัดให้มีถังขยะย่อยขนาด 10 ลิตร จำนวน 1 ถัง/ห้อง และพื้นที่ส่วนกลางต่างๆ เช่น ส่วนต้อนรับ ห้องอาหาร พนักงาน บาร์และห้องอาหาร บาร์ ห้องนั่งเล่น เป็นต้น จัดให้มีถังขยะย่อยขนาด 50 ลิตร จำนวน 5 ถัง แยกเป็นขยะอินทรีย์ ขยะทั่วไป ขยะอันตราย ขยะรีไซเคิล และถังขยะติดเชื้อ สำหรับในห้องน้ำรวมจะจัดให้มีถังขยะขนาด 20 ลิตร จำนวน 1 ถัง/ห้อง ถังขยะทุกใบจะมีถุงดำรองอยู่ด้านใน ซึ่งแม่บ้านจะรวบรวมขยะจากส่วนต่างๆ นำมาคัดแยกประเภทขยะเป็นขยะอินทรีย์ ขยะทั่วไป ขยะรีไซเคิล ขยะอันตราย และถังขยะติดเชื้อ ขยะจากส่วนต่างๆ ของโครงการจะรวบรวมมาพักไว้ที่อาคารห้องขยะมูลฝอย ซึ่งตั้งอยู่

บริเวณด้านทิศเหนือของพื้นที่โครงการ ที่พักขยะดังกล่าว ประกอบด้วย ที่พัสดุฝอยอินทรีย์ ที่พัสดุฝอยทั่วไป ที่พัสดุฝอยรีไซเคิล และที่พัสดุฝอยอันตราย/ติดเชื้อ

การจัดการมูลฝอยที่สามารถนำกลับมาใช้ใหม่ จะเก็บไว้บริเวณที่พักขยะรีไซเคิล โดยโครงการจะรวบรวมใส่ถุงสีเหลือง ซึ่งขยะที่สามารถนำมารีไซเคิลหรือขายได้ เช่น แก้ว กระดาษ พลาสติกที่ไม่เลอะคราบอาหาร และโลหะ เป็นต้น พนักงานทำความสะอาดจะแยกและขายให้แก่ร้านรับซื้อของเก่า

ขยะอันตรายโครงการจะเก็บรวบรวมขยะอันตรายไว้ในที่พักขยะอันตรายของโครงการ โครงการจัดให้มีถังขยะอันตราย โดยข้างถังจะระบุไว้ว่า “ขยะอันตราย” ภายในถังรองด้วยถุงสีส้มที่มีสัญลักษณ์ขยะอันตราย โดยในขณะปฏิบัติงาน กำหนดให้พนักงานสวมถุงมือทุกครั้ง เพื่อป้องกันอันตรายที่อาจเกิดจากมูลฝอยดังกล่าว เมื่อมีปริมาณมากพอแล้วจะส่งไปให้ศูนย์กำจัดขยะมูลฝอยจังหวัดภูเก็ต เพื่อนำไปกำจัดต่อไป และโครงการจะปฏิบัติตามประกาศจังหวัดภูเก็ต เรื่อง กำหนดประเภท ราคา และหลักเกณฑ์การนำส่งขยะอันตราย ณ ศูนย์กำจัดขยะมูลฝอยจังหวัดภูเก็ต พ.ศ.2557 ปัจจุบันเทศบาลนครภูเก็ตมีการจัดตั้ง “โครงการขนส่งของเสียออกจากเกาะภูเก็ต” เพื่อส่งไปกำจัดอย่างถูกวิธี โดยโรงงานกำจัดกากอุตสาหกรรมที่ขึ้นทะเบียน

ขยะอินทรีย์ ได้แก่ ขยะมูลฝอยที่ย่อยสลายได้ง่าย เช่น เศษอาหาร พืชผัก เปลือกผลไม้ เป็นต้น แม้บ้านจะรวบรวมขยะมูลฝอยอินทรีย์จากถังขยะอินทรีย์บริเวณห้องครัว ร้านอาหาร และพื้นที่ส่วนบริการอื่นๆ เป็นต้น มาอยู่ที่พักขยะอินทรีย์ โดยโครงการจะประสานให้เอกชนรับไปใช้ประโยชน์ในการเลี้ยงสัตว์ต่อไป

ทางโครงการจัดให้มีแนวทางในการจัดการปริมาณมูลฝอยอินทรีย์ตั้งแต่ต้นทางหรือจากแหล่งกำเนิดให้เกิดมูลฝอยน้อยที่สุด เพื่อลดปริมาณมูลฝอยย่อยสลายปลายทางที่ต้องนำเข้าสู่กระบวนการกำจัดมูลฝอย ดังนี้

#### 1. การลดปริมาณมูลฝอยอินทรีย์จากห้องอาหาร

- การเก็บรักษาของในห้องเย็น ซึ่งทำให้ของเสียลดลง เช่น ผัก หมู เป็นต้น
- การนำวัตถุดิบที่เหลือ มาแปรรูปใหม่ เช่น นำมะเขือเทศส่วนที่ไม่ได้นำไปใช้ ประกอบอาหารหรือตากแห้งจนมาทำซอสมะเขือเทศ
- รณรงค์การลดปริมาณอาหารที่เหลือจากลูกค้า โดยการทำการรณรงค์เพื่อสื่อสารถึงคุณค่าของอาหาร และลดการกินทิ้งกินขว้าง วางตามโต๊ะอาหาร
- การลดอาหารที่เหลือจากบุฟเฟต์ไลน์ โดยการทำอาหารให้พอดีกับลูกค้า หากขาดก็สามารถทำให้ลูกค้าทานใหม่ได้ เพื่อไม่ให้มีอาหารทิ้งในปริมาณมาก

นอกจากนี้ โครงการยังจัดให้มีมาตรการลดการสูญเสียอาหารภายในโครงการ ซึ่งประกอบด้วย 8 มาตรการ ดังนี้

1) Planning การวางแผนเพื่อลดการสูญเสียอาหารในโรงแรมนั้นประกอบด้วยส่วนสำคัญ ดังนี้ การกำหนดนโยบาย

(1) ผู้บริหารของโรงแรมต้องมีการกำหนดนโยบายที่ชัดเจนเกี่ยวกับนโยบาย การจัดการการสูญเสียอาหาร โดยมีวัตถุประสงค์ขั้นต้นและเป้าหมายชัดเจน หรืออาจจะระบุนโยบาย ดังกล่าวลงในแผนการจัดการในระบบสิ่งแวดล้อมของโรงแรม

(2) การจัดซื้อหลักเลี่ยงการซื้อสินค้าที่มากเกินไปรวมทั้งสินค้าที่ไม่จำเป็น ต้องเสียค่าระบบการตรวจสอบคุณภาพของสินค้าก่อนส่งมอบ

(3) การออกแบบเมนูมีการวางแผนอย่างถูกต้องและทบทวนเมนูอย่างสม่ำเสมอ โดยการรับฟังข้อเสนอแนะจากผู้เข้าพักเกี่ยวกับความต้องการของลูกค้าเกี่ยวกับปริมาณและประเภทของ อาหาร เพื่อให้สามารถคาดการณ์ความต้องการของลูกค้าได้อย่างถูกต้อง รวมทั้งนำเสนอเมนูใหม่ๆ ให้กับลูกค้า

## 2) Storage

ใช้ระบบ FIFO (First in, first out) สำหรับการจัดเก็บอาหาร และมีการควบคุมสต็อก สินค้าที่เหมาะสม เช่น คีนอาหารที่ไม่ได้ใช้กลับไปตู้เย็นทันที และมีระบบการตรวจสอบพื้นที่สต็อกหรือ จัดเก็บสินค้าอย่างสม่ำเสมอ

## 3) Handling

หลักเลี่ยงการตัดแต่งอาหารที่มากเกินไป โดยเฉพาะการจัดเตรียมเนื้อสัตว์และผักจำนวนมาก ใช้ประโยชน์จากอาหารให้มากที่สุด หรือหากมีการตัดแต่งอาหาร ควรนำอาหารที่ได้จากการตัดแต่งไปใช้ในเมนูต่อไป นำอาหารจากการตัดแต่งมาทำเป็นอาหารว่างเพื่อเสิร์ฟให้กับลูกค้า จัดการและเตรียมอาหารอย่างเหมาะสมเพื่อป้องกันการปนเปื้อนและลดการเน่าเสียของอาหาร

## 4) Donation

การบริจาคเป็นแนวทางหนึ่งในการลดการสูญเสียอาหาร แต่อาหารที่นำไปบริจาคมานั้น ต้องเป็นอาหารที่ยังไม่ได้บริโภค หรือเป็นอาหารส่วนเกินที่ยังมีคุณภาพดี แต่การบริจาคมานั้นต้องเป็นไปตาม ความต้องการของผู้รับบริจาคหรือแนวทางที่กำหนดไว้

## 5) Recycling

มีการระบุประเภทของเสียที่ชัดเจนในการนำกลับมาใช้ใหม่ เพื่อความสะดวกในการคัดแยกและเก็บเศษอาหารเพื่อนำกลับมาใช้ใหม่ เช่น นำมะเขือเทศส่วนที่ไม่ได้นำไปใช้ประกอบอาหารหรือตกแต่งจานมาทำซอสมะเขือเทศ

## 6) Training and education

มีระบบการอบรมให้ความรู้แก่เจ้าหน้าที่เพื่อปลูกฝังจิตสำนึกและค่านิยมที่ดีใน การลดการสูญเสียอาหาร เช่นการให้ความรู้เกี่ยวกับแนวทางปฏิบัติในการจัดการเศษอาหาร รวมทั้ง มีการกระตุ้นให้เจ้าหน้าที่มีส่วนร่วมในการให้ข้อเสนอแนะเกี่ยวกับการปรับปรุงการสูญเสียอาหาร นอกจากนี้ พนักงานอาจช่วยกันระดมความเห็นเกี่ยวกับมาตรการไม่ให้มีการสั่งซื้อที่มากเกินไป หรือ มาตรการลดเศษอาหาร เช่น การสร้างเครื่องมือเตือนเมื่อมีการสั่งซื้อที่มากเกินไป เป็นต้น

#### 7) Monitoring and audit

จัดตั้งทีมตรวจสอบภายในเพื่อตรวจวัดปริมาณการสูญเสียอย่างต่อเนื่อง เพื่อให้สามารถทราบถึงปริมาณการสูญเสียอาหารที่เป็นปัจจุบัน และสามารถระบุแหล่งกำเนิดของการสูญเสียอาหารได้ อย่างชัดเจน เพื่อนำข้อมูลไปปรับปรุงและลดการสูญเสียอาหารที่เกิดขึ้น

#### 8) Partnership

ร่วมมือกับหน่วยงานภาครัฐและองค์กรเอกชน (NGO) เพื่อส่งเสริมและสร้างความตระหนักถึงปัญหาการสูญเสียอาหาร เช่น การทำกิจกรรมร่วมกับหน่วยงาน NGO เพื่อลดปริมาณการสูญเสียอาหารที่เกิดขึ้น

ที่มา : (Environmental Protection Department, 2013 อ้างถึงใน ภัทรานิษฐ์ ศรีจันทร์พานิช และคณะ, 2561)

### 2. การจัดการมูลฝอยอินทรีย์จากห้องอาหาร

โครงการจะรวบรวมเศษอาหาร เศษผักผลไม้ จากห้องอาหาร โครงการจะเก็บไว้ในถังพลาสติกที่มีฝาปิดมิดชิด และนำไปไว้ในห้องพักขยะอินทรีย์ โดยบางส่วนโครงการจะประสานให้เอกชนนำไปเลี้ยงสัตว์ทุกวันเพื่อป้องกันการบูดเน่า โดยโครงการจะทำการคัดแยกไม่จิ้มฟัน ก้างปลา เปลือกผลไม้บางประเภท เช่น ส้ม ส้มโอ มะนาว และมะกรูด เป็นต้น

ขยะทั่วไป โครงการจะรวบรวมใส่ถุงสีน้ำเงิน พร้อมมัดปากถุงให้แน่น และนำไปพักไว้ที่ที่พักขยะทั่วไป เพื่อให้รถเก็บขนขยะมูลฝอยจากเทศบาลตำบลราไวย์เข้ามาดำเนินการเก็บขนมูลฝอยไปกำจัดต่อไป

ส่วนการจัดการขยะมูลฝอยติดเชื้อ ประเภทหน้ากากอนามัยที่ใช้แล้ว โครงการจะรวบรวมใส่ถุงสีแดงที่มีสัญลักษณ์ขยะติดเชื้อ จำนวน 2 ชั้น โดยถุงชั้นแรกมัดปากถุงด้วยเชือกให้แน่น เช็ดปากถุงด้วยสารฆ่าเชื้อ (สารโซเดียมไฮโปคลอไรต์ 5% หรือแอลกอฮอล์ 70%) จากนั้นใส่ในถุงชั้นที่ 2 มัดปากถุงให้แน่นแล้วเช็ดด้วยสารฆ่าเชื้ออีกครั้ง และนำไปพักไว้ที่ที่พักขยะอันตราย/ขยะติดเชื้อ โดยในขณะปฏิบัติงาน กำหนดให้พนักงานสวมถุงมืออนามัย และหน้ากากอนามัยทุกครั้ง เพื่อป้องกันอันตรายที่อาจเกิดจากมูลฝอยดังกล่าว เมื่อมีปริมาณมากพอแล้ว โครงการจะให้รถเก็บขนขยะมูลฝอยของเทศบาลตำบล ราไวย์เข้ามาดำเนินการเก็บขนมูลฝอยไปกำจัดเช่นเดียวกับขยะทั่วไป

### 3) ห้องพักมูลฝอยรวมของโครงการ

อาคารห้องพักมูลฝอยรวมของโครงการ ตั้งอยู่บริเวณด้านทิศเหนือของพื้นที่โครงการ โครงการได้ออกแบบให้ที่พักลมูลฝอยมีประตูและเป็นพื้นที่ที่มิดชิด สามารถป้องกันกลิ่น และการแพร่กระจายของเชื้อโรคได้ จัดให้มีรั้วที่ทาสีทาสีน้ำตาล โดยปลูกต้นไม้พุ่มเป็นไม้เลื้อยบนระแนง ด้านที่ติดกับที่จอดรถของโครงการ และปลูกต้นไม้สูง 2-2.5 เมตร ในกระถาง และต้นเฟิร์นฮาวาย บริเวณห้องพักขยะรวม โดยไม่ก่อให้เกิดผลกระทบด้านทัศนียภาพแต่อย่างใด ทั้งนี้ที่พักลมูลฝอยรวมเป็นตำแหน่งที่รถเก็บขนมูลฝอยเข้าเก็บขนได้สะดวก ไม่กีดขวางการจราจร และไม่รบกวนผู้ใช้บริการภายในโครงการ โดยจุดจอดรถเก็บขนมูลฝอยชั่วคราวอยู่บริเวณถนนการะจำยอม ซึ่งขณะที่รถเก็บขนขยะดำเนินการเก็บขนขยะ โครงการจะจัดให้มีเจ้าหน้าที่ควบคุมการจราจรบริเวณดังกล่าว ทั้งนี้ที่พักลมูลฝอย

ประกอบด้วย ที่พักมูลฝอยอินทรีย์ ที่พักมูลฝอยทั่วไป ที่พักมูลฝอยรีไซเคิล และที่พักมูลฝอยอันตราย/ติดเชื้อ

**ห้องพักขยะอินทรีย์** มีขนาดพื้นที่ 2.98 ตารางเมตร สามารถรองรับขยะมูลฝอยได้ประมาณ 3.58 ลูกบาศก์เมตร (ประเมินความสูงของกองขยะมูลฝอยที่ 1.20 เมตร)

**ห้องพักขยะรีไซเคิล** มีขนาดพื้นที่ 3.00 ตารางเมตร สามารถรองรับขยะมูลฝอยได้ประมาณ 3.60 ลูกบาศก์เมตร (ประเมินความสูงของกองขยะมูลฝอยที่ 1.20 เมตร)

**ห้องพักขยะทั่วไป** มีขนาดพื้นที่ 4.96 ตารางเมตร สามารถรองรับขยะมูลฝอยได้ประมาณ 5.95 ลูกบาศก์เมตร (ประเมินความสูงของกองขยะมูลฝอยที่ 1.20 เมตร)

**ห้องพักขยะอันตราย/ขยะติดเชื้อ** มีขนาดพื้นที่ 2.98 ตารางเมตร โดยโครงการวางถังขยะสีส้มมีลิ้นชักขนาด 240 ลิตร สำหรับขยะอันตราย จำนวน 1 ถัง และถังขยะสีแดงมีลิ้นชักขนาด 240 ลิตร สำหรับขยะอันตราย จำนวน 1 ถัง สำหรับขยะติดเชื้อ (ขนาดพื้นที่ของถัง 0.55 ตารางเมตร/ถัง) สามารถรองรับขยะมูลฝอยอันตรายได้ประมาณ 0.24 ลูกบาศก์เมตร และสามารถรองรับขยะมูลฝอยติดเชื้อได้ประมาณ 0.24 ลูกบาศก์เมตร

ดังนั้น ห้องพักขยะรวมของโครงการ จึงสามารถรองรับขยะมูลฝอยได้ประมาณ 13.61 ลูกบาศก์เมตร

#### 4) ความสามารถในการรองรับขยะของโครงการและการจัดการน้ำชะขยะ

โครงการสามารถรองรับห้องพักขยะอินทรีย์ ห้องพักขยะรีไซเคิล ห้องพักขยะทั่วไป ห้องพักขยะอันตราย และถังขยะติดเชื้อ สามารถรองรับขยะแต่ละประเภท ได้ประมาณ 22 วัน 27 วัน 74 วัน 200 วัน และ 88 วัน ตามลำดับ

สำหรับน้ำชะมูลฝอยที่อาจเกิดขึ้นจะถูกรวบรวมเข้าสู่ระบบบำบัดน้ำเสีย WWT-1 ต่อไป นอกจากนี้ โครงการจะจัดให้มีพนักงานคอยดูแลบริเวณอาคารห้องพักมูลฝอยรวมไม่ให้มีมูลฝอยปลิวหรือตกหล่นอยู่ภายนอก และล้างทำความสะอาดห้องพักมูลฝอยรวมเป็นประจำ โดยน้ำเสียจากการล้างทำความสะอาดก็จะถูกรวบรวมสู่ระบบบำบัดน้ำเสียเช่นกัน ดังนั้น ผลกระทบจึงอยู่ในระดับต่ำ

##### 4.2.3.5 พลังงานและไฟฟ้า

โครงการจะขอรับบริการด้านไฟฟ้าจากการไฟฟ้าส่วนภูมิภาค จังหวัดภูเก็ต ด้วยระบบไฟฟ้าแรงสูง ทั้งนี้รายละเอียดการติดตั้งระบบไฟฟ้าที่สำคัญภายในโครงการ มีดังนี้

#### 1) ระบบไฟฟ้าปกติ

โครงการจะติดตั้งหม้อแปลงไฟฟ้าแบบแห้ง (Dry-Type Transformer) จำนวน 1 ชุด ขนาด 630 kVA เพื่อลดแรงดันต่ำเข้าสู่แผงจ่ายไฟฟ้าหลัก (Main Distribution Board : MDB) โดยโครงการจะรับกระแสไฟฟ้าผ่านหม้อแปลง ก่อนแปลงไฟฟ้าแรงสูง ขนาด 33 kV เป็น 400/230 V เพื่อจ่ายไฟฟ้าไปยังส่วนต่างๆ ของแต่ละอาคาร สำหรับตำแหน่งของหม้อแปลงไฟฟ้าของโครงการจะตั้งอยู่นอกอาคาร



บริเวณด้านหน้าพื้นที่โครงการ มีลักษณะเป็นแบบยกเสาห่างจากอาคาร A ประมาณ 17.13 เมตร และห่างจากแนวเขตรั้วที่ใกล้ที่สุด 2.00 เมตร

โครงการจะติดตั้งหม้อแปลงไฟฟ้าให้เป็นไปตามมาตรฐานการติดตั้งทางไฟฟ้าสำหรับประเทศไทย พ.ศ. 2556 ได้แก่ บริเวณหม้อแปลงต้องห่างจากโครงสร้างอื่นไม่น้อยกว่า 1.80 เมตร ระยะห่างระหว่างหม้อแปลงแต่ละลูกต้องไม่น้อยกว่า 60 เซนติเมตร และสายไฟฟ้าชนิดส่วนที่มีแรงดันต่ำ ไม่เกิน 1 kVA ด้านที่ติดกับผนังเปิดของอาคาร (บุคคลอื่น) ต้องมีระยะห่างไม่น้อยกว่า 0.90 เมตร เป็นต้น และโครงการได้เลือกใช้ขนาดอุปกรณ์ป้องกันหม้อแปลงต้านแรงสูง โดยระบบไฟฟ้าต้านแรงสูงเป็นระบบ 33 kV ทั้งนี้โครงการจะจัดให้มีเจ้าหน้าที่ผู้เชี่ยวชาญคอยดูแลและบำรุงรักษาสภาพของหม้อแปลงไฟฟ้าให้อยู่ในสภาพพร้อมใช้งานได้ตลอดเวลา เช่น ตรวจสอบลักษณะทางกายภาพต่างๆ ของหม้อแปลงไฟฟ้า ฉนวน และข้อต่อต่างๆ เป็นต้น อีกทั้งบริเวณที่ติดตั้งหม้อแปลงไฟฟ้าต้องอยู่ในสถานที่ซึ่งบุคคลที่มีหน้าที่เกี่ยวข้องเข้าถึงได้โดยสะดวก เพื่อทำการตรวจและบำรุงรักษาให้อยู่ในสภาพดีอยู่เสมอ และต้องจัดให้ระบายอากาศอย่างเพียงพอกับการใช้งาน ซึ่งบริเวณดังกล่าว ต้องมีแผ่นป้ายหรือสัญลักษณ์เตือนให้ระวังอันตรายจากไฟฟ้าแรงสูงติดตั้งไว้ในบริเวณที่เห็นได้ชัดเจน

## 2) ระบบไฟฟ้าสำรอง

ในกรณีที่การจ่ายไฟฟ้าจากการไฟฟ้าส่วนภูมิภาค จังหวัดภูเก็ต ขัดข้องหรือเกิดเหตุการณ์ฉุกเฉิน โดยโครงการได้จัดให้มีเครื่องกำเนิดไฟฟ้าสำรอง ขนาด 250 kVA จำนวน 1 ชุด ตั้งอยู่ภายในห้อง GEN ชั้นใต้ดินของอาคาร B เพื่ออำนวยความสะดวกและความปลอดภัยแก่ผู้ใช้บริการ โดยจ่ายไฟฟ้าให้ระบบที่มีความสำคัญ เช่น ระบบสัญญาณแจ้งเหตุเพลิงไหม้ ระบบแสงสว่างทางเดิน ระบบสุขาภิบาล และระบบไฟส่องสว่างฉุกเฉิน เป็นต้น ได้อย่างเพียงพอ

## 3) ระบบความปลอดภัยของการไฟฟ้า

โครงการได้ติดตั้ง Circuit Breaker: CB ด้านแรงดันต่ำ ซึ่งทำหน้าที่ตัดกระแสไฟฟ้าที่มีค่าสูงจากการลัดวงจรได้ ในเวลาที่เหมาะสมและทันเวลาก่อนที่จะเกิดความเสียหาย ส่วนห้องไฟฟ้าจะปิดกั้นที่มั่นคงและมิดชิด และไม่อนุญาตให้ผู้ที่ไม่เกี่ยวข้องเข้าไปในห้องไฟฟ้าของโครงการและมีที่ว่างพอเพียงเพื่อการตรวจสอบ ซ่อมแซมหรือบำรุงรักษาในส่วนที่เป็นไฟฟ้าแรงต่ำ

## 4) การประมาณการค่าไฟฟ้า

โครงการได้ประเมินค่าไฟฟ้าที่เกิดจากโหลดไฟฟ้าทั้งหมด เท่ากับ 44,534.40 กิโลวัตต์-ชั่วโมง/เดือน ดังนั้น ค่าไฟฟ้าภายในโครงการคิดเป็น 222,672.00 บาท/เดือน

## 5) การออกแบบอาคารเพื่อการอนุรักษ์พลังงาน

การออกแบบอาคารเพื่อการอนุรักษ์พลังงาน ตามกฎกระทรวงกำหนดประเภท หรือขนาดของอาคาร และมาตรฐาน หลักเกณฑ์ และวิธีการในการออกแบบอาคารเพื่อการอนุรักษ์พลังงาน พ.ศ. 2563 กฎกระทรวง ฉบับที่ 39 (พ.ศ. 2537) ออกตามความในพระราชบัญญัติควบคุมอาคาร พ.ศ. 2522 และประกาศกระทรวงพลังงาน เรื่อง กำหนดค่ามาตรฐานการออกแบบอาคารเพื่อการอนุรักษ์พลังงาน พ.ศ. 2564

กฎกระทรวงกำหนดประเภท หรือขนาดของอาคาร และมาตรฐาน หลักเกณฑ์ และวิธีการในการออกแบบอาคารเพื่อการอนุรักษ์พลังงาน พ.ศ. 2563 หมวด 1 ประเภทและขนาดของอาคารเพื่อการอนุรักษ์พลังงาน

ข้อ 4 การก่อสร้างอาคารสำหรับใช้เป็นหรือเพื่อกิจการดังต่อไปนี้ หากมีพื้นที่รวมกันทุกชั้นในอาคารหลังเดียวกันตั้งแต่ 2,000 ตารางเมตรขึ้นไป ต้องมีการออกแบบอาคารให้เป็นไปตามมาตรฐานหลักเกณฑ์ และวิธีการในการออกแบบอาคารเพื่อการอนุรักษ์พลังงานตามกฎหมายว่าด้วยโรงแรม

(2) โรงแรมตามกฎหมายว่าด้วยโรงแรม

โครงการโรงแรม ไวท์ เฮาส์ เป็นโครงการประกอบกิจการประเภทโรงแรม ประกอบด้วย อาคาร ค.ส.ล. สูง 3 ชั้น มีชั้นใต้ดิน 1 ชั้น จำนวน 2 อาคาร และอาคาร ค.ส.ล. สูงชั้นเดียว จำนวน 1 อาคาร ทุกอาคารมีพื้นที่รวมกันทุกชั้นในหลังเดียวกันไม่เกิน 2,000 ตารางเมตร ทั้งนี้ อาคารที่มีพื้นที่ใช้สอยมากที่สุดได้แก่ อาคาร A มีพื้นที่ใช้สอย 1,774.845 ตารางเมตร ดังนั้น จึงไม่มีอาคารที่เข้าข่ายอาคารที่ต้องมีการออกแบบเพื่อการอนุรักษ์พลังงานตามกฎหมายว่าด้วยโรงแรม หรือขนาดของอาคาร และมาตรฐาน หลักเกณฑ์ และวิธีการในการออกแบบอาคารเพื่อการอนุรักษ์พลังงาน พ.ศ. 2563 กฎกระทรวง ฉบับที่ 39 (พ.ศ. 2537) ออกตามความในพระราชบัญญัติควบคุมอาคาร พ.ศ. 2522 และประกาศกระทรวงพลังงาน เรื่อง กำหนดค่ามาตรฐานการออกแบบอาคารเพื่อการอนุรักษ์พลังงาน พ.ศ. 2564

นอกจากนี้ โครงการจะกำหนดให้มีแนวทางการอนุรักษ์พลังงานภายในโครงการ โดยได้แยกแนวทางการอนุรักษ์พลังงานภายในโครงการ ดังนี้

(1) การอนุรักษ์พลังงานสำหรับเจ้าของโครงการ

- ติดตั้งฉนวนกันความร้อนที่หลังคา หรือผนังที่กระทบกับแสงอาทิตย์
- เลือกใช้เครื่องปรับอากาศประสิทธิภาพสูงและประหยัดพลังงาน และต้องกำหนดให้มีการล้างเครื่องปรับอากาศเป็นประจำสม่ำเสมอ
- เลือกใช้หลอดไฟประหยัดพลังงานที่เรียกว่า Light Emitting Diode (LED) สำหรับพื้นที่ส่วนกลาง หรือพื้นที่ที่จำเป็นต้องเปิดไฟทั้งวันตลอดทั้งวัน
- เลือกใช้บัลลาสต์อิเล็กทรอนิกส์ซึ่งจะมีการสูญเสียพลังงานประมาณ 1-2 วัตต์ และมีอายุการใช้งานนานขึ้นเป็น 2 เท่า แทนการใช้บัลลาสต์ชนิดแกนเหล็กแบบธรรมดาที่จะมีการสูญเสียพลังงานประมาณ 10 วัตต์
- กำหนดตำแหน่งติดตั้งหลอดไฟให้มีความเหมาะสม ให้เพียงพอในแต่ละพื้นที่
- จัดให้มีสวิตช์ไฟแยกจากกัน เพื่อให้สามารถเปิด-ปิดได้เฉพาะจุด เพื่อเป็นการประหยัดพลังงาน
- เลือกใช้โคมไฟที่มีแผ่นสะท้อนแสงเพื่อช่วยให้แสงสว่างจากหลอดไฟกระจายได้อย่างเต็มประสิทธิภาพ
- เลือกใช้เครื่องปรับอากาศในอาคารแบบประหยัดไฟ และต้องกำหนดให้มีการล้างเครื่องปรับอากาศเป็นประจำสม่ำเสมอ (ทุก 6 เดือน)

- จัดให้มีการปลุกต้นไม้ภายในโครงการ เพื่อช่วยบังแดดลดพลังงานความร้อนเข้าสู่ตัวอาคาร ทำให้อากาศเย็นขึ้นลดภาระการทำงานของเครื่องปรับอากาศ
- ติดตั้งอุปกรณ์เดินสายไฟ รวมถึงสายสัญญาณทางไฟฟ้าสื่อสารต่าง ๆ ให้เป็นไปด้วยความเรียบร้อย ถูกต้องตามมาตรฐาน
- ตรวจสอบและบำรุงรักษาเครื่องกำเนิดไฟฟ้าทุกสัปดาห์ เพื่อให้เครื่องกำเนิดไฟฟ้าสามารถทำงานได้อย่างมีประสิทธิภาพ

## (2) มาตรการสำหรับเจ้าหน้าที่โครงการ

- อบรมเจ้าหน้าที่ทุกคนให้ตระหนักเรื่องการประหยัดพลังงานเป็นประจำสม่ำเสมอ
- จัดให้มีเจ้าหน้าที่ตรวจสอบการเปิด-ปิดไฟ ในจุดที่หมดความจำเป็นในการใช้งานเป็นประจำทุกวัน
- จัดเจ้าหน้าที่ให้หมั่นทำความสะอาดไฟและคอมไฟอยู่เสมอ

## (3) มาตรการสำหรับผู้พักอาศัยภายในโครงการ

- รณรงค์และขอความร่วมมือ โดยประชาสัมพันธ์การประหยัดพลังงานบริเวณโครงการ เช่น  
- รณรงค์ให้ถอดปลั๊กเครื่องใช้ไฟฟ้าทุกชนิดเมื่อเลิกใช้งาน
- รณรงค์ให้เปิดหลอดไฟ เท่าที่จำเป็น
- รณรงค์ให้ดับเครื่องยนต์ทุกครั้งเมื่อจอดรถ เพื่อประหยัดน้ำมัน
- รณรงค์ให้ใช้น้ำได้แทนลิฟต์โดยสาร
- รณรงค์ให้ผู้พักอาศัย ปรับระดับอุณหภูมิภายในห้องให้อยู่ในช่วง 25-26 องศาเซลเซียส
- รณรงค์ให้บำรุงรักษาเครื่องปรับอากาศอยู่เสมอ

#### 4.2.3.6 การจราจร

##### 1) การคมนาคมเข้าสู่พื้นที่โครงการ

การเข้าถึงพื้นที่โครงการจากถนนสายหลักสามารถเดินทางได้สะดวกโดยทางรถยนต์ ซึ่งเข้าสู่พื้นที่โครงการได้ 2 เส้นทาง ดังนี้

เส้นทางที่ 1 จากวงเวียนห้าแยกฉลองมุ่งสู่ตำบลราไวย์ ตรงไปตามทางหลวงแผ่นดิน หมายเลข 4024 ตอน ดินเขา-หาดราไวย์ ประมาณ 5.50 กิโลเมตร จะพบทางสามแยกให้เลี้ยวขวา เข้าสู่ทางหลวงแผ่นดิน หมายเลข 4030 ตอน กลาง-หาดราไวย์ ขับตรงไปประมาณ 500 เมตร จะถึงพื้นที่โครงการตั้งอยู่ด้านขวามือ

เส้นทางที่ 2 จากแหลมพรหมเทพตรงไปตามทางหลวงแผ่นดินหมายเลข 4030 กลาง-หาดราไวย์ มุ่งสู่เทศบาลตำบลราไวย์ ประมาณ 1.80 กิโลเมตร จะพบสามแยกไฟแดงให้เลี้ยวขวาไปตามทางหลวงแผ่นดินหมายเลข 4030 ตอน กลาง-หาดราไวย์ ประมาณ 650 เมตร จะถึงพื้นที่โครงการตั้งอยู่ด้านซ้ายมือ

##### 2) ถนนและที่จอดรถของโครงการ

ทางเข้า-ออกโครงการ จะเชื่อมต่อกับทางหลวงแผ่นดินหมายเลข 4030 ตอน กลาง-หาดราไวย์ และถนนการะจำยอม จำนวน 2 จุด ดังนี้

- ทางเข้า-ออก 1 เชื่อมต่อกับทางหลวงแผ่นดินหมายเลข 4030 ตอน กลาง-หาดราไวย์ มีออกแบบให้มีการเดินรถทิศทางเดียว (One way) มีการแยกทางเข้ากับทางออก โดยทางเข้ามีความกว้าง 6.00 เมตร และทางออกมีความกว้าง 6.00 เมตร

- ทางเข้า-ออก 2 เชื่อมต่อกับถนนการะจำยอม ออกแบบให้มีการเดินรถสองทิศทาง (Two way) มีกว้างประมาณ 6.36 เมตร

ถนนภายในโครงการเดินรถสองทิศทาง (Two way) กว้างไม่น้อยกว่า 6.00 เมตร มีที่จอดรถยนต์ของโครงการรวมทั้งสิ้น จำนวน 31 คัน (รวมที่จอดรถผู้พิการ 2 คัน) เป็นที่จอดรถยนต์ภายในอาคาร จำนวน 16 คัน และที่จอดรถภายนอกอาคาร จำนวน 15 คัน ลักษณะที่จอดรถยนต์ของโครงการเป็นแบบตั้งฉากกับแนวทางเดินรถทั้งหมด โดยที่จอดรถยนต์ 1 คัน มีความกว้าง 2.50-2.53 เมตร ความยาว 5.50 เมตร

ทั้งนี้ โครงการจัดให้มีจุดชาร์จ EV บริเวณลานจอดรถด้านหน้าอาคาร A จำนวน 4 จุด ได้แก่ ช่องจอดรถหมายเลข 2 ช่องจอดรถหมายเลข 3 ช่องจอดรถหมายเลข 10 และช่องจอดรถหมายเลข 11 ทั้งนี้ เพื่อเป็นการตอบสนองต่อพฤติกรรมการใช้รถยนต์ไฟฟ้า (EV) ในปัจจุบันเนื่องจากเป็นมิตรกับสิ่งแวดล้อม อย่างไรก็ตาม สถานีชาร์จไฟฟ้าเป็นสิ่งจำเป็นที่จะต้องเตรียมโครงสร้างพื้นฐานของสถานีชาร์จที่มีประสิทธิภาพเพื่อรองรับความต้องการในการชาร์จแบตเตอรี่ในการใช้พลังงานประจำวัน สำหรับผู้ที่ประสงค์จะชาร์จรถไฟฟ้าจะจองคิวและชำระเงินผ่านระบบออนไลน์ เพื่อให้ผู้บริการท่านอื่นได้ตรวจสอบสถานะการใช้งาน โดยผู้อยู่อาศัยสามารถดำเนินการชาร์จได้ด้วยตัวเอง นอกจากนี้ จะจัดให้มีป้ายแนะนำการใช้บริการ และมีเจ้าหน้าที่คอยอำนวยความสะดวก

สำหรับที่จอดรถผู้พิการหรือทุพพลภาพ และคนชรา จำนวน 1 คัน มีลักษณะตั้งฉากกับแนวทางเดินรถ โดยอยู่บริเวณใกล้ทางเข้าออกโครงการ มีความกว้าง 2.40 เมตร และความยาว 5.50 เมตร และจัดให้มีพื้นที่ว่างข้างที่จอดรถกว้าง 1.10 เมตร

นอกจากนี้ โครงการยังจัดให้มีที่จอดรถจักรยานยนต์ จำนวน 13 คัน โดยที่จอดรถจักรยานยนต์ 1 คัน มีความกว้าง 1.00 เมตร ความ 2.00 เมตร

จำนวนและขนาดที่จอดรถยนต์ของโครงการเป็นไปตามกฎกระทรวงฉบับที่ 7 (พ.ศ. 2517) ออกตามความในพระราชบัญญัติควบคุมอาคาร พ.ศ. 2479 กฎกระทรวงฉบับที่ 41 (พ.ศ. 2537) และกฎกระทรวงฉบับที่ 64 (พ.ศ.2555) ออกตามความในพระราชบัญญัติควบคุมอาคาร พ.ศ.2522 รายละเอียดแสดงดังตารางที่ 4-19

ตารางที่ 4-19 เปรียบเทียบจำนวนที่จอดรถยนต์และขนาดของช่องจอดรถยนต์ที่โครงการจัดให้มีกับข้อกำหนดกฎกระทรวง

ข้อกำหนด	โครงการ
<p>กฎกระทรวงฉบับที่ 7 (พ.ศ. 2517) ออกตามความในพระราชบัญญัติควบคุมการก่อสร้างอาคาร พุทธศักราช 2479 และกฎกระทรวงฉบับที่ 64 (พ.ศ. 2555) ออกตามความในพระราชบัญญัติควบคุมอาคาร พ.ศ. 2522 ที่กำหนดให้</p> <p>ข้อ 2 ให้กำหนดประเภทของอาคารซึ่งต้องมีที่จอดรถยนต์ ที่กัลปรถยนต์ และทางเข้าออกรถยนต์ไว้ดังต่อไปนี้</p> <p>(2) โรงแรมที่มีพื้นที่ห้องโถงหรือพื้นที่ที่ใช้เพื่อกิจการพาณิชยกรรมในหลังเดียวกันหรือหลายหลังรวมกันตั้งแต่ 300 ตารางเมตรขึ้นไป</p> <p>(6) สำนักงานที่มีพื้นที่ตั้งแต่ 300 ตารางเมตรขึ้นไป</p> <p>(7) อาคารขนาดใหญ่</p> <p>ข้อ 3 จำนวนที่จอดรถยนต์ ต้องจัดให้มีตามกำหนดดังต่อไปนี้</p> <p>(2) ในเขตเทศบาลทุกแห่งหรือในเขตท้องที่ที่ได้มีพระราชกฤษฎีกาให้ใช้พระราชบัญญัติควบคุมการก่อสร้างอาคาร พุทธศักราช 2479 ใช้บังคับ</p> <p>(ข) โรงแรม ให้มีที่จอดรถยนต์ไม่น้อยกว่า 1 คันต่อพื้นที่ห้องโถง 30 ตารางเมตร เศษของ 30 ตารางเมตร ให้คิดเป็น 30 ตารางเมตร และไม่น้อยกว่า 1 คันต่อพื้นที่ที่ใช้เพื่อกิจการพาณิชยกรรม 40 ตารางเมตร เศษของ 40 ตารางเมตร ให้คิดเป็น 40 ตารางเมตร</p>	<p><u>กรณีคิดตามประเภทอาคาร</u></p> <p>- โครงการมีพื้นที่ห้องโถงหรือพื้นที่ที่ใช้เพื่อกิจการพาณิชยกรรมในหลังเดียวกัน รวมทั้งสิ้น 987.996 ตารางเมตร โครงการมีพื้นที่โถงได้แก่ ส่วนต้อนรับ ของอาคาร B รวมทั้งสิ้น 120.85 ตารางเมตร ต้องจัดให้มีที่จอดรถไม่น้อยกว่า 5 คัน และมีพื้นที่ที่ใช้เพื่อกิจการพาณิชยกรรม ได้แก่ บาร์และห้องอาหาร และบาร์ ห้องนั่งเล่น ของอาคาร A และบาร์และพื้นที่พักผ่อน ของอาคาร B รวมทั้งสิ้น 867.146 ตารางเมตร ต้องจัดให้มีที่จอดรถไม่น้อยกว่า 22 คัน ดังนั้น ต้องจัดให้มีที่จอดรถยนต์ไม่น้อยกว่า 27 คัน</p>

**ตารางที่ 4-19 เปรียบเทียบจำนวนที่จอดรถยนต์และขนาดของช่องจอดรถยนต์ที่โครงการจัดให้มีกับข้อกำหนดกฎกระทรวง (ต่อ)**

ข้อกำหนด	โครงการ
<p>(ฉ) สำนักงาน ให้มีที่จอดรถยนต์ไม่น้อยกว่า 1 คันต่อพื้นที่ 120 ตารางเมตร เศษของ 120 ตารางเมตร ให้คิดเป็น 120 ตารางเมตร</p> <p>(ซ) อาคารขนาดใหญ่ ให้มีที่จอดรถยนต์ตามจำนวนที่กำหนดของแต่ละประเภทของอาคารที่ใช้เป็นที่ประกอบกิจการในอาคารขนาดใหญ่นั้นรวมกันหรือให้มีที่จอดรถยนต์ไม่น้อยกว่า 1 คันต่อพื้นที่อาคาร 240 ตารางเมตร เศษของ 240 ตารางเมตร ให้คิดเป็น 240 ตารางเมตร ทั้งนี้ ให้ถือที่จอดรถยนต์จำนวนที่มากกว่าเป็นเกณฑ์</p>	<p>- โครงการมีพื้นที่สำนักงาน 34.340 ตารางเมตร จึงไม่เข้าข่ายต้องจัดให้มีที่จอดรถยนต์</p> <p><u><b>กรณีคิดตามขนาดพื้นที่ใช้สอย</b></u></p> <p>- อาคารของโครงการไม่มีอาคารขนาดใหญ่ โดยอาคารมีพื้นที่ใช้สอยมากที่สุด คือ อาคาร A เท่ากับ 1,774.845 ตารางเมตร ดังนั้น ไม่เข้าข่ายต้องจัดให้มีที่จอดรถยนต์</p>
<p><b>กฎกระทรวงฉบับที่ 41 (พ.ศ. 2537) ออกตามความในพระราชบัญญัติควบคุมอาคาร พ.ศ. 2522</b></p> <p><b>ข้อ 2</b> ที่จอดรถ 1 คัน ต้องเป็นพื้นที่สี่เหลี่ยมผืนผ้า และต้องมีลักษณะและขนาด ดังนี้</p> <p>(2) ในกรณีที่จอดรถตั้งฉากกับแนวทางเดินรถ ให้มีความกว้างไม่น้อยกว่า 2.40 เมตร และความยาวไม่น้อยกว่า 5.00 เมตร แต่ทั้งนี้ จะต้องไม่จัดให้มีทางเข้าออกของรถเป็นทางเดินรถทางเดียว</p> <p>สำหรับที่จอดรถสำหรับผู้พิการหรือทุพพลภาพ และคนชราเป็นไปตามกฎกระทรวงกำหนดสิ่งอำนวยความสะดวกในอาคารสำหรับผู้พิการหรือทุพพลภาพ และคนชรา พ.ศ. 2548 และฉบับที่ 2 พ.ศ. 2564 หมวดที่ 4 ข้อ 14 ที่กำหนดให้ “ลักษณะและขนาดของที่จอดรถสำหรับผู้พิการหรือทุพพลภาพ และคนชรา ให้เป็นไปตามข้อ 2 และข้อ 3 แห่งกฎกระทรวง ฉบับที่ 41 (พ.ศ. 2537) ออกตามความใน พระราชบัญญัติควบคุมอาคาร พ.ศ. 2522 และที่แก้ไขเพิ่มเติม และจัดให้มีที่ว่างด้านข้างที่จอดรถ กว้างไม่น้อยกว่า 1 เมตร ตลอดความยาวของที่จอดรถ โดยที่ว่างดังกล่าวต้องมีลักษณะพื้นผิวเรียบ และมีระดับเสมอกับที่จอดรถ”</p>	<p>- ที่จอดรถสำหรับผู้พิการหรือทุพพลภาพ และคนชรา มีความกว้าง 2.50-2.53 เมตร ความยาว 5.50 เมตร</p> <p>- ที่จอดรถสำหรับผู้พิการหรือทุพพลภาพ และคนชรา มีความกว้าง 2.40 เมตร ความยาว 5.50 เมตร</p>

ในการประเมินความเพียงพอของที่จอดรถของโครงการโรงแรม ไวท์ เฮาส์ ซึ่งมีจำนวน 21 ห้องพัก ทั้งนี้บริษัทที่ปรึกษาได้สำรวจและรวบรวมข้อมูลด้านพฤติกรรมการใช้พื้นที่จอดรถจากอาคารตัวอย่าง โดยเปรียบเทียบกับโครงการที่มีขนาด กิจกรรม ในลักษณะเดียวกัน คือ โรงแรม ราไวท์ ปาล์ม บีช

โครงการ โรงแรม ราไวท์ ปาล์ม บีช ตั้งอยู่ที่ หมู่ที่ 5 ตำบลราไว อำเภอมืองภูเก็ต จังหวัดภูเก็ต ซึ่งห่างจากโครงการประมาณ 680 เมตร โดยได้สำรวจจำนวนที่จอดรถยนต์ของโครงการตัวอย่าง

ในวันอังคารที่ 11 มิถุนายน 2567 ช่วงเวลากลางวัน คือ เวลา 12.00 น. และเวลากลางคืน คือ 20.00 น. ผลการสำรวจปริมาณรถยนต์จริงของโครงการตัวอย่าง แสดงดังตารางที่ 4-20 การจอดรถยนต์ของโครงการตัวอย่าง แสดงดังรูปที่ 4-11

ตารางที่ 4-20 ผลการสำรวจปริมาณรถยนต์ที่จอดจริงของโครงการตัวอย่าง

โรงแรม ราไวย์ ปาล์ม บีช	อังคารที่ 11 มิถุนายน 2567	
	12.00 น.	20.00 น.
ปริมาณรถยนต์ที่จอดจริง (คัน)	17	20
ร้อยละของรถยนต์ที่จอดจริง/ จำนวนห้องชุดทั้งหมด*	8.67	10.20

ที่มา : การสำรวจภาคสนาม, มิถุนายน 2567

หมายเหตุ : \*จำนวนห้องพักทั้งหมดของ โรงแรม ราไวย์ ปาล์ม บีชเท่ากับ 196 ห้อง



เวลา 12.00 น.



เวลา 20.00 น.

รูปที่ 4-11 แสดงที่จอดรถของโครงการตัวอย่าง

ที่มา : การสำรวจภาคสนาม, มิถุนายน 2567

จากการเปรียบเทียบจำนวนห้องพักทั้งหมดต่อจำนวนรถยนต์ที่จอดจริงกับโครงการตัวอย่างที่มีลักษณะการดำเนินโครงการเช่นเดียวกับโครงการ พบว่า โครงการต้องจัดให้มีที่จอดรถยนต์อย่างน้อย 3 คัน (ร้อยละ 10.20 ของจำนวนห้องพักทั้งหมด) โดยโครงการได้จัดให้มีที่จอดรถยนต์ไว้ 31 คัน ซึ่งเพียงพอกับความต้องการของผู้พักอาศัย ซึ่งเพียงพอกับความต้องการของผู้พักอาศัย และเพียงพอสำหรับสำหรับผู้มาติดต่อโครงการ อีกทั้งจำนวนที่จอดรถยนต์ที่โครงการจัดไว้ได้เป็นไปตามที่กฎกระทรวงฉบับที่ 7 (พ.ศ. 2517)



### 3) ประเมินผลกระทบต่อการจราจรบริเวณพื้นที่โครงการ

ปริมาณการจราจรที่เพิ่มขึ้นคิดตามจำนวนที่จอดรถยนต์ รวมทั้งจอดรถยนต์ทั้งโครงการ 31 คัน และที่จอดรถจักรยานยนต์ จำนวน 13 คัน ในกรณีเลวร้ายที่สุดจะกำหนดให้ปริมาณการจราจรรถยนต์ของโครงการเท่ากับ 31 คัน/ชั่วโมง (ไป-กลับ) คิดเป็น 31 PCU/ชั่วโมง (31x1) และปริมาณการจราจรจักรยานยนต์ ของโครงการเท่ากับ 13 คัน/ชั่วโมง (ไป-กลับ) คิดเป็น 3.90 PCU/ชั่วโมง (13x0.30) ดังนั้น ค่า V/C Ratio ในระยะดำเนินการ เป็นดังนี้

#### ค่า V/C Ratio ในวันหยุด (วันอาทิตย์ 8 ตุลาคม 2566)

ค่า V/C Ratio ของทางหลวงแผ่นดินหมายเลข 4030 กลาง-หาดราไวย์ เวลา 09.01 น. ถึง 10.00 น. ซึ่งเป็นช่วงเวลาที่เลวร้ายที่สุดในระยะดำเนินการ เป็นดังนี้

$$\begin{aligned}\text{ทางหลวงแผ่นดินหมายเลข 4030 กลาง-หาดราไวย์} &= (546 + 31 + 3.90) / 1,200 \\ &= 0.484\end{aligned}$$

#### ค่า V/C Ratio ในวันธรรมดา (วันจันทร์ที่ 9 ตุลาคม 2566)

ค่า V/C Ratio ของทางหลวงแผ่นดินหมายเลข 4030 กลาง-หาดราไวย์ เวลา 10.01 น. ถึง 11.00 น. ซึ่งเป็นช่วงเวลาที่เลวร้ายที่สุดในระยะดำเนินการ เป็นดังนี้

$$\begin{aligned}\text{ทางหลวงแผ่นดินหมายเลข 4030 กลาง-หาดราไวย์} &= (701 + 31 + 3.90) / 1,200 \\ &= 0.613\end{aligned}$$

จากการคำนวณ พบว่า ในกรณีเลวร้ายที่สุดปริมาณการจราจรในระยะดำเนินการ ในชั่วโมงเร่งด่วนของวันหยุด บริเวณทางหลวงแผ่นดินหมายเลข 4030 กลาง-หาดราไวย์ พบว่า สภาพการจราจรคล่องตัว ไม่ติดขัด การหยุดจอดที่ทางแยกมีน้อย และวันธรรมดา พบว่า สภาพการจราจรยังคงคล่องตัว มีการติดขัดเล็กน้อย แต่ยังไม่มีการหยุดจอด

#### ■ ซอยรั้วแฝด

#### ค่า V/C Ratio ในวันธรรมดา (วันศุกร์ที่ 1 กันยายน 2566)

ค่า V/C Ratio ของซอยรั้วแฝด เวลา 07.01 น. ถึง 08.00 น. ซึ่งเป็นช่วงเวลาที่เลวร้ายที่สุดในระยะดำเนินการ เป็นดังนี้

$$\begin{aligned}\text{ซอยรั้วแฝด} &= (94 + 31 + 3.90) / 500 \\ &= 0.258\end{aligned}$$

#### ค่า V/C Ratio ในวันหยุด (วันเสาร์ที่ 2 กันยายน 2566)

ค่า V/C Ratio ของซอยรั้วแฝด เวลา 16.01 น. ถึง 17.00 น. ซึ่งเป็นช่วงเวลาที่เลวร้ายที่สุดในระยะดำเนินการ เป็นดังนี้

$$\begin{aligned}\text{ซอยรั้วแฝด} &= (92 + 31 + 3.90) / 500 \\ &= 0.254\end{aligned}$$

จากการคำนวณ พบว่า ในกรณีเลวร้ายที่สุดปริมาณการจราจรในระยะดำเนินการ ในช่วง  
เร่งด่วนของวันธรรมดา และวันหยุด บริเวณซอยรั้วแฝด พบว่า สภาพการจราจรคล่องตัว ไม่ติดขัด การ  
หยุดจอดที่ทางแยกมีน้อย

ตารางที่ 4-21 ปริมาณการจราจรในช่วงเร่งด่วนบนทางหลวงแผ่นดินหมายเลข 4030 กลาง-  
หาดราไวย์ในระยะดำเนินการ

วัน	ช่วงเวลา	สภาพปัจจุบัน		ระยะดำเนินการ	
		ปริมาณการจราจร (PCU/ชม.)	V/C Ratio	ปริมาณการจราจร (PCU/ชม.)	V/C Ratio
วันอาทิตย์ 8 ตุลาคม 2566	07.01-08.00 น.	238	0.199	273	0.227
	08.01-09.00 น.	529	0.441	564	0.470
	<b>09.01-10.00 น.</b>	<b>546</b>	<b>0.455</b>	<b>581</b>	<b>0.484</b>
	10.01-11.00 น.	472	0.393	507	0.422
	11.01-12.00 น.	532	0.443	567	0.472
	12.01-13.00 น.	528	0.440	563	0.469
	13.01-14.00 น.	544	0.454	579	0.482
	14.01-15.00 น.	508	0.423	543	0.452
	15.01-16.00 น.	517	0.431	552	0.460
	16.01-17.00 น.	497	0.414	532	0.443
	17.01-18.00 น.	370	0.308	405	0.337
	18.01-19.00 น.	261	0.218	296	0.247
วันจันทร์ที่ 9 ตุลาคม 2566	07.01-08.00 น.	269	0.224	304	0.253
	08.01-09.00 น.	519	0.432	554	0.462
	09.01-10.00 น.	503	0.419	538	0.448
	<b>10.01-11.00 น.</b>	<b>701</b>	<b>0.585</b>	<b>736</b>	<b>0.613</b>
	11.01-12.00 น.	597	0.498	632	0.527
	12.01-13.00 น.	594	0.495	629	0.524
	13.01-14.00 น.	599	0.499	634	0.528
	14.01-15.00 น.	491	0.409	526	0.438
	15.01-16.00 น.	460	0.383	495	0.412
	16.01-17.00 น.	559	0.466	594	0.495
	17.01-18.00 น.	422	0.352	457	0.381
	18.01-19.00 น.	371	0.309	406	0.338

ตารางที่ 4-22 ปริมาณการจราจรในช่วงโมงเร่งด่วนบนซอยรั้วแฝด ในระยะดำเนินการ

วัน	ช่วงเวลา	สภาพปัจจุบัน		ระยะดำเนินการ	
		ปริมาณการจราจร (PCU/ชม.)	V/C Ratio	ปริมาณการจราจร (PCU/ชม.)	V/C Ratio
วันศุกร์ที่ 1 กันยายน 2566	07.01-08.00 น.	94	0.187	129	0.258
	08.01-09.00 น.	90	0.180	125	0.250
	09.01-10.00 น.	76	0.153	111	0.222
	10.01-11.00 น.	75	0.150	110	0.220
	11.01-12.00 น.	77	0.155	112	0.224
	12.01-13.00 น.	73	0.147	108	0.216
	13.01-14.00 น.	70	0.141	105	0.210
	14.01-15.00 น.	88	0.175	123	0.246
	15.01-16.00 น.	92	0.184	127	0.254
	16.01-17.00 น.	92	0.184	127	0.254
	17.01-18.00 น.	74	0.148	109	0.218
	18.01-19.00 น.	62	0.123	97	0.194
วันเสาร์ที่ 2 กันยายน 2566	07.01-08.00 น.	81	0.162	116	0.232
	08.01-09.00 น.	74	0.149	109	0.218
	09.01-10.00 น.	77	0.155	112	0.224
	10.01-11.00 น.	74	0.148	109	0.218
	11.01-12.00 น.	86	0.172	121	0.242
	12.01-13.00 น.	88	0.176	123	0.246
	13.01-14.00 น.	75	0.149	110	0.220
	14.01-15.00 น.	77	0.153	112	0.224
	15.01-16.00 น.	84	0.167	119	0.238
	16.01-17.00 น.	92	0.183	127	0.254
	17.01-18.00 น.	76	0.151	111	0.222
	18.01-19.00 น.	65	0.129	100	0.200

ตารางที่ 4-23 ค่าประเมินตามอัตราส่วนของปริมาณจราจร และค่าดัชนีการจำแนกสภาพ  
การจราจรบนทางหลวงแผ่นดินหมายเลข 4030 กลาง-หาดราไวย์ ในระยะดำเนินการ

วัน	เวลา	ค่า V/C Ratio	สภาพการจราจร
วันอาทิตย์ 8 ตุลาคม 2566	07.01-08.00 น.	0.227	การจราจรคล่องตัว ไม่ติดขัด การหยุดจอดที่ทางแยกมีน้อย
	08.01-09.00 น.	0.470	การจราจรคล่องตัว ไม่ติดขัด การหยุดจอดที่ทางแยกมีน้อย
	<b>09.01-10.00 น.</b>	<b>0.484</b>	<b>การจราจรคล่องตัว ไม่ติดขัด การหยุดจอดที่ทางแยกมีน้อย</b>
	10.01-11.00 น.	0.422	การจราจรคล่องตัว ไม่ติดขัด การหยุดจอดที่ทางแยกมีน้อย
	11.01-12.00 น.	0.472	การจราจรคล่องตัว ไม่ติดขัด การหยุดจอดที่ทางแยกมีน้อย
	12.01-13.00 น.	0.469	การจราจรคล่องตัว ไม่ติดขัด การหยุดจอดที่ทางแยกมีน้อย
	13.01-14.00 น.	0.482	การจราจรคล่องตัว ไม่ติดขัด การหยุดจอดที่ทางแยกมีน้อย
	14.01-15.00 น.	0.452	การจราจรคล่องตัว ไม่ติดขัด การหยุดจอดที่ทางแยกมีน้อย
	15.01-16.00 น.	0.460	การจราจรคล่องตัว ไม่ติดขัด การหยุดจอดที่ทางแยกมีน้อย
	16.01-17.00 น.	0.443	การจราจรคล่องตัว ไม่ติดขัด การหยุดจอดที่ทางแยกมีน้อย
	17.01-18.00 น.	0.337	การจราจรคล่องตัว ไม่ติดขัด การหยุดจอดที่ทางแยกมีน้อย
	18.01-19.00 น.	0.247	การจราจรคล่องตัว ไม่ติดขัด การหยุดจอดที่ทางแยกมีน้อย
วันจันทร์ที่ 9 ตุลาคม 2566	07.01-08.00 น.	0.253	การจราจรคล่องตัว ไม่ติดขัด การหยุดจอดที่ทางแยกมีน้อย
	08.01-09.00 น.	0.462	การจราจรคล่องตัว ไม่ติดขัด การหยุดจอดที่ทางแยกมีน้อย
	09.01-10.00 น.	0.448	การจราจรคล่องตัว ไม่ติดขัด การหยุดจอดที่ทางแยกมีน้อย
	<b>10.01-11.00 น.</b>	<b>0.613</b>	<b>การจราจรยังคงคล่องตัว มีการติดขัดเล็กน้อย แต่ยังไม่มีการหยุดจอด</b>
	11.01-12.00 น.	0.527	การจราจรคล่องตัว ไม่ติดขัด การหยุดจอดที่ทางแยกมีน้อย
	12.01-13.00 น.	0.524	การจราจรคล่องตัว ไม่ติดขัด การหยุดจอดที่ทางแยกมีน้อย
	13.01-14.00 น.	0.528	การจราจรคล่องตัว ไม่ติดขัด การหยุดจอดที่ทางแยกมีน้อย
	14.01-15.00 น.	0.438	การจราจรคล่องตัว ไม่ติดขัด การหยุดจอดที่ทางแยกมีน้อย
	15.01-16.00 น.	0.412	การจราจรคล่องตัว ไม่ติดขัด การหยุดจอดที่ทางแยกมีน้อย
	16.01-17.00 น.	0.495	การจราจรคล่องตัว ไม่ติดขัด การหยุดจอดที่ทางแยกมีน้อย
	17.01-18.00 น.	0.381	การจราจรคล่องตัว ไม่ติดขัด การหยุดจอดที่ทางแยกมีน้อย
	18.01-19.00 น.	0.338	การจราจรคล่องตัว ไม่ติดขัด การหยุดจอดที่ทางแยกมีน้อย

**ตารางที่ 4-24 ค่าประเมินตามอัตราส่วนของปริมาณจราจร และค่าดัชนีการจำแนกสภาพการจราจรบนซอยรั้วแฝด ในระยะดำเนินการ**

วัน	เวลา	ค่า V/C Ratio	สภาพการจราจร
วันศุกร์ที่ 1 กันยายน 2566	07.01-08.00 น.	0.258	การจราจรคล่องตัว ไม่ติดขัด การหยุดจอดที่ทางแยกมีน้อย
	08.01-09.00 น.	0.250	การจราจรคล่องตัว ไม่ติดขัด การหยุดจอดที่ทางแยกมีน้อย
	09.01-10.00 น.	0.222	การจราจรคล่องตัว ไม่ติดขัด การหยุดจอดที่ทางแยกมีน้อย
	10.01-11.00 น.	0.220	การจราจรคล่องตัว ไม่ติดขัด การหยุดจอดที่ทางแยกมีน้อย
	11.01-12.00 น.	0.224	การจราจรคล่องตัว ไม่ติดขัด การหยุดจอดที่ทางแยกมีน้อย
	12.01-13.00 น.	0.216	การจราจรคล่องตัว ไม่ติดขัด การหยุดจอดที่ทางแยกมีน้อย
	13.01-14.00 น.	0.210	การจราจรคล่องตัว ไม่ติดขัด การหยุดจอดที่ทางแยกมีน้อย
	14.01-15.00 น.	0.246	การจราจรคล่องตัว ไม่ติดขัด การหยุดจอดที่ทางแยกมีน้อย
	15.01-16.00 น.	0.254	การจราจรคล่องตัว ไม่ติดขัด การหยุดจอดที่ทางแยกมีน้อย
	16.01-17.00 น.	0.254	การจราจรคล่องตัว ไม่ติดขัด การหยุดจอดที่ทางแยกมีน้อย
	17.01-18.00 น.	0.218	การจราจรคล่องตัว ไม่ติดขัด การหยุดจอดที่ทางแยกมีน้อย
	18.01-19.00 น.	0.194	การจราจรคล่องตัว ไม่ติดขัด การหยุดจอดที่ทางแยกมีน้อย
วันเสาร์ที่ 2 กันยายน 2566	07.01-08.00 น.	0.232	การจราจรคล่องตัว ไม่ติดขัด การหยุดจอดที่ทางแยกมีน้อย
	08.01-09.00 น.	0.218	การจราจรคล่องตัว ไม่ติดขัด การหยุดจอดที่ทางแยกมีน้อย
	09.01-10.00 น.	0.224	การจราจรคล่องตัว ไม่ติดขัด การหยุดจอดที่ทางแยกมีน้อย
	10.01-11.00 น.	0.218	การจราจรคล่องตัว ไม่ติดขัด การหยุดจอดที่ทางแยกมีน้อย
	11.01-12.00 น.	0.242	การจราจรคล่องตัว ไม่ติดขัด การหยุดจอดที่ทางแยกมีน้อย
	12.01-13.00 น.	0.246	การจราจรคล่องตัว ไม่ติดขัด การหยุดจอดที่ทางแยกมีน้อย
	13.01-14.00 น.	0.220	การจราจรคล่องตัว ไม่ติดขัด การหยุดจอดที่ทางแยกมีน้อย
	14.01-15.00 น.	0.224	การจราจรคล่องตัว ไม่ติดขัด การหยุดจอดที่ทางแยกมีน้อย
	15.01-16.00 น.	0.238	การจราจรคล่องตัว ไม่ติดขัด การหยุดจอดที่ทางแยกมีน้อย
	16.01-17.00 น.	0.254	การจราจรคล่องตัว ไม่ติดขัด การหยุดจอดที่ทางแยกมีน้อย
	17.01-18.00 น.	0.222	การจราจรคล่องตัว ไม่ติดขัด การหยุดจอดที่ทางแยกมีน้อย
	18.01-19.00 น.	0.200	การจราจรคล่องตัว ไม่ติดขัด การหยุดจอดที่ทางแยกมีน้อย

จากการประเมินจะเห็นว่า ปริมาณการจราจรที่เพิ่มขึ้นเนื่องจากการดำเนินการโครงการมีเพียงเล็กน้อย สภาพการจราจรบนทางหลวงแผ่นดินหมายเลข 4030 กลาง-หาดราไวย์ และซอยรั้วแฝด ในวันธรรมดา และวันหยุด พบว่า สภาพการจราจรส่วนใหญ่ การจราจรคล่องตัว ไม่ติดขัด การหยุดจอดที่ทางแยกมีน้อย

เว้นแต่สภาพการจราจรบนทางหลวงแผ่นดินหมายเลข 4030 กลาง-หาดราไวย์ ในวันธรรมดา วันจันทร์ที่ 9 ตุลาคม 2566 เวลา 10.01 ถึง 11.00 น. พบว่า สภาพการจราจรยังคงคล่องตัว มีการติดขัด

เล็กน้อย แต่ยังไม่มีการหยุดจุด ดังนั้น จึงคาดว่าผลกระทบด้านการคมนาคมในระยะดำเนินการจึงอยู่ในระดับต่ำ

#### 4.2.3.7 การใช้ประโยชน์ที่ดิน

##### 1) การใช้ประโยชน์ที่ดินในปัจจุบัน

จากการสำรวจสภาพการใช้ประโยชน์ที่ดินใกล้เคียงพื้นที่โครงการ จากการสำรวจภาคสนาม (มกราคม 2567) พบว่า พื้นที่ส่วนใหญ่เป็นพื้นที่ทะเล, พื้นที่ป่าละเมาะ/ไม้พุ่ม, พื้นที่อยู่อาศัย และพื้นที่บริการท่องเที่ยว นอกจากนี้ จากการสำรวจพื้นที่โครงการในรัศมี 1 กิโลเมตร พบว่า มีพื้นที่อ่อนไหวจำนวน 3 แห่ง ได้แก่ วัดสว่างอารมณ์, โรงเรียนวัดสว่างอารมณ์, เทวสถานกั้วอ่องใต้เต่ (อำมราไวย์) และมีหน่วยงานราชการ 1 แห่ง ได้แก่ เทศบาลตำบลราไวย์

โครงการโรงแรม ไวท์ เฮาส์ ตั้งอยู่ที่ หมู่ที่ 6 ตำบลราไวย์ อำเภอเมืองภูเก็ต จังหวัดภูเก็ต อยู่ในพื้นที่เทศบาลตำบลราไวย์ โดยมีอาณาเขตติดต่อดังนี้

ทิศเหนือ	ติดกับ	ซอยรั้วแฝด มีความกว้าง 4.00 เมตร (รวมเขตทาง) และที่ดินบุคคลอื่น (บ้านอยู่อาศัยชั้นเดียว)
ทิศใต้	ติดกับ	ทางหลวงแผ่นดินหมายเลข 4030 ตอน กลาง-หาดราไวย์ มีความกว้าง 20 เมตร (รวมเขตทาง)
ทิศตะวันออก	ติดกับ	ถนนการะจำยอม กว้าง 12.0 เมตร
ทิศตะวันตก	ติดกับ	ที่ดินบุคคลอื่น (ร้านอาหาร Moonlight Bar) และที่ดินบุคคลอื่น (บ้านอยู่อาศัยชั้นเดียว)

##### 2) การใช้ประโยชน์ที่ดินตามกฎหมายกระทรวงให้ใช้บังคับผังเมืองรวมจังหวัดภูเก็ต พ.ศ. 2554 และฉบับแก้ไขเพิ่มเติม (ฉบับที่ 4) พ.ศ.2558

จากการตรวจสอบการใช้ประโยชน์ที่ดินของโครงการ โดยสำนักงานโยธาธิการและผังเมืองจังหวัดภูเก็ต พบว่า โครงการตั้งอยู่ตามกฎหมายกระทรวงให้ใช้บังคับผังเมืองรวมจังหวัดภูเก็ต พ.ศ. 2554 และฉบับแก้ไขเพิ่มเติม (ฉบับที่ 4) พ.ศ. 2558 ออกตามความในพระราชบัญญัติการผังเมือง พ.ศ. 2518 ซึ่งได้กำหนดที่ดินบริเวณโครงการเป็นที่อยู่อาศัยหนาแน่นปานกลาง (สีส้ม) บริเวณหมายเลข 2.41

โครงการประกอบกิจการประเภทโรงแรม จำนวน 21 ห้องพัก ซึ่งจัดเป็นกิจการหลัก มีที่ว่างร้อยละ 62.67 ของพื้นที่โครงการ และการใช้ประโยชน์ที่ดินของโครงการไม่ได้อยู่ในข้อห้ามการใช้ประโยชน์ที่ดินตามที่กฎหมายกำหนด นอกจากนี้ พื้นที่โครงการไม่ได้อยู่ในแนวเขตอุทยานแห่งชาติ ดังนั้น การใช้ประโยชน์ที่ดินของโครงการจึงสอดคล้องกับการใช้ประโยชน์ที่ดินตามที่กำหนดไว้ รายละเอียดแสดงดังตารางที่ 4-25

**ตารางที่ 4-25 สรุปการใช้ประโยชน์ที่ดินตามกฎหมายกระทรวงผังเมืองรวมจังหวัดภูเก็ต พ.ศ. 2554 และฉบับแก้ไขเพิ่มเติม**

ข้อกำหนด	โครงการ
<p>ประเภทที่อยู่อาศัยหนาแน่นปานกลาง (สีส้ม) บริเวณหมายเลข 2.41 มีข้อกำหนดในสาระสำคัญ คือ</p> <p>- ให้ใช้ประโยชน์ที่ดินเพื่อการอยู่อาศัย การท่องเที่ยว สถาบันราชการ การสาธารณูปโภคและสาธารณูปการเป็นส่วนใหญ่ สำหรับการให้ประโยชน์ที่ดินเพื่อกิจการอื่น ให้ใช้ได้ไม่เกินร้อยละห้าสิบของแปลงที่ดินที่ยื่นขออนุญาต ที่ดินประเภทนี้ห้ามใช้ประโยชน์ที่ดินเพื่อกิจการตามที่กำหนด ดังต่อไปนี้</p> <p>(1) โรงงานทุกจำพวกตามกฎหมายว่าด้วยโรงงาน เว้นแต่โรงงานที่ประกอบกิจการโดยไม่ก่อเหตุรำคาญตามกฎหมายว่าด้วยการสาธารณสุข หรือไม่เป็นมลพิษต่อชุมชนหรือสิ่งแวดล้อม ตามกฎหมายว่าด้วยการส่งเสริมและรักษาคุณภาพสิ่งแวดล้อมแห่งชาติ</p> <p>(2) คลังน้ำมันและสถานที่เก็บรักษาน้ำมัน ลักษณะที่สามตามกฎหมายว่าด้วยการควบคุมน้ำมันเชื้อเพลิง เพื่อการจำหน่าย</p> <p>(3) คลังก๊าซปิโตรเลียมเหลว สถานที่บรรจุก๊าซปิโตรเลียมเหลวประเภทโรงบรรจุ สถานที่ที่บรรจุก๊าซปิโตรเลียมเหลวประเภทห้องบรรจุ และสถานที่เก็บรักษาก๊าซปิโตรเลียมเหลวประเภทโรงเก็บ ตามกฎหมายว่าด้วยการควบคุมน้ำมันเชื้อเพลิง</p> <p>(4) เลี้ยงม้า โค กระบือ สุกร แพะ แกะ ห่าน เป็ด ไก่ ภู จระเข้ หรือสัตว์ป่า ตามกฎหมายว่าด้วยการสงวนและคุ้มครองสัตว์ป่า เพื่อการค้า</p> <p>(5) สุสานและฌาปนสถานตามกฎหมายว่าด้วยสุสานและฌาปนสถาน</p> <p>(6) โรงฆ่าสัตว์</p> <p>(7) ไซโลเก็บผลิตผลทางการเกษตร</p> <p>(8) กิจจัดมูลฝอย</p> <p>(9) ซื้อง่ายหรือเก็บเศษวัสดุ</p> <p>ที่ดินประเภทนี้ในแนวเขตอุทยานแห่งชาติ ให้ใช้ประโยชน์ที่ดินเพื่อการสงวนและคุ้มครองดูแลรักษา หรือบำรุงป่าไม้ สัตว์ป่า ต้นน้ำ ลำธาร และทรัพยากรธรรมชาติอื่นๆ ตามมติคณะรัฐมนตรีและกฎหมายเกี่ยวกับการป่าไม้ การสงวนและคุ้มครองสัตว์ป่า และการส่งเสริมและรักษาคุณภาพสิ่งแวดล้อมแห่งชาติ</p>	<p>- โครงการประกอบกิจการประเภทโรงแรม ซึ่งจัดเป็นกิจการหลักตามกฎหมายกระทรวงฯ</p> <p>- โครงการไม่ได้ประกอบกิจการเป็นโรงงานทุกจำพวกตามกฎหมายว่าด้วยโรงงาน</p> <p>- ภายในพื้นที่โครงการไม่มีคลังน้ำมันและสถานที่เก็บรักษาน้ำมัน ลักษณะที่สาม ตามกฎหมายว่าด้วยการควบคุมน้ำมันเชื้อเพลิง เพื่อการจำหน่าย</p> <p>- ภายในพื้นที่โครงการไม่มีคลังก๊าซปิโตรเลียมเหลว สถานที่บรรจุก๊าซปิโตรเลียมเหลวประเภทโรงบรรจุ สถานที่ที่บรรจุก๊าซปิโตรเลียมเหลวประเภทห้องบรรจุ และสถานที่เก็บรักษาก๊าซปิโตรเลียมเหลวประเภทโรงเก็บ ตามกฎหมายว่าด้วยการควบคุมน้ำมันเชื้อเพลิง</p> <p>- ภายในโครงการไม่มีการเลี้ยงม้า โค กระบือ สุกร แพะ แกะ ห่าน เป็ด ไก่ ภู จระเข้ หรือสัตว์ป่า ตามกฎหมายว่าด้วยการสงวนและคุ้มครองสัตว์ป่า เพื่อการค้า</p> <p>- ภายในโครงการไม่มีสุสานและฌาปนสถานตามกฎหมายว่าด้วยสุสานและฌาปนสถาน</p> <p>- ภายในโครงการไม่มีโรงฆ่าสัตว์</p> <p>- ภายในโครงการไม่มีไซโลเก็บผลิตผลทางการเกษตร</p> <p>- โครงการจะขอความอนุเคราะห์ให้เทศบาลตำบลราไวย์เข้ามาดำเนินการเก็บขนขยะมูลฝอยไปกำจัดต่อไป</p> <p>- ภายในโครงการไม่มีซื้อง่ายหรือเก็บเศษวัสดุ</p> <p>- พื้นที่โครงการไม่ได้ตั้งอยู่ในเขตอุทยานแห่งชาติ แสดงดังรูปที่ 2-11</p>



**3) ที่ตั้งโครงการตามประกาศกระทรวงทรัพยากรธรรมชาติและสิ่งแวดล้อม เรื่อง กำหนดเขตพื้นที่และมาตรการคุ้มครองสิ่งแวดล้อม ในบริเวณพื้นที่จังหวัดภูเก็ต พ.ศ. 2560 และฉบับที่ 2 (พ.ศ. 2563)**

จากการตรวจสอบพื้นที่ตามข้อกำหนดเขตพื้นที่และมาตรการคุ้มครองสิ่งแวดล้อม โดยสำนักงานทรัพยากรธรรมชาติและสิ่งแวดล้อมจังหวัดภูเก็ต พบว่า พื้นที่โครงการตั้งอยู่ในบริเวณที่ 1 และบริเวณที่ 2 ตามประกาศกระทรวงทรัพยากรธรรมชาติและสิ่งแวดล้อม เรื่อง กำหนดเขตพื้นที่และมาตรการคุ้มครองสิ่งแวดล้อม ในบริเวณพื้นที่จังหวัดภูเก็ต พ.ศ. 2560 พื้นที่โครงการเป็นพื้นที่ราบโครงการประกอบกิจการประเภทโรงแรม จำนวน 21 ห้องพัก ซึ่งมีรายละเอียด ดังนี้

พื้นที่โครงการเป็นพื้นที่ราบ โครงการประกอบกิจการประเภทโรงแรม จำนวน 21 ห้องพัก ซึ่งมีรายละเอียด ดังนี้

บริเวณที่ 1 คิดเป็นพื้นที่ 680.59 ตารางเมตร โดยโครงการไม่มีการก่อสร้างอาคารในบริเวณดังกล่าว มีพื้นที่ว่าง 680.59 ตารางเมตร มีพื้นที่ว่างปราศจากสิ่งปกคลุมร้อยละ 100.0 ของพื้นที่บริเวณที่ 1

บริเวณที่ 2 คิดเป็นพื้นที่ 2,083.01 ตารางเมตร มีพื้นที่อาคารคลุมดิน 1,031.53 ตารางเมตร มีพื้นที่ว่าง 1,051.48 ตารางเมตร ซึ่งมีพื้นที่ว่างปราศจากสิ่งปกคลุมร้อยละ 50.48 ของพื้นที่บริเวณที่ 2 มีการก่อสร้างอาคาร A, อาคาร B และอาคารห้องขยะมูลฝอย ซึ่งความสูงของอาคารที่สูงที่สุดวัดจากระดับพื้นดินที่ก่อสร้างถึงส่วนที่สูงที่สุดของอาคาร เท่ากับ 11.90 เมตร โดยแต่ละอาคารมีรายละเอียดแสดงดังตารางที่ 2-5

โครงการไม่ได้อยู่ในข้อห้ามกระทำการหรือประกอบกิจกรรมตามที่ประกาศฯ กำหนด ดังนั้นการใช้ประโยชน์ที่ดินของโครงการจึงสอดคล้องตามประกาศกระทรวงทรัพยากรธรรมชาติฯ ดังกล่าว รายละเอียดแสดงดังตารางที่ 4-26

**ตารางที่ 4-26 การใช้ประโยชน์ที่ดินตามประกาศกระทรวงทรัพยากรธรรมชาติและสิ่งแวดล้อม เรื่อง กำหนดเขตพื้นที่และมาตรการคุ้มครองสิ่งแวดล้อม ในบริเวณพื้นที่จังหวัดภูเก็ต พ.ศ. 2560**

ข้อกำหนด	โครงการ
<p><b>ข้อ 4</b> ให้จำแนกพื้นที่ที่ใช้มาตรการคุ้มครองสิ่งแวดล้อมตามข้อ 3 เป็น 9 บริเวณตามแผนที่ท้ายประกาศหมายเลข 1/2 โดยมีรายละเอียดดังต่อไปนี้</p> <p><b>บริเวณที่ 1</b> ได้แก่ พื้นที่ในบริเวณที่วัดจากแนวชายฝั่งทะเลรอบเกาะภูเก็ตเข้าไปในแผ่นดินเป็นระยะ 50 เมตร รวมทั้งพื้นที่ในเกาะบริวารต่าง ๆ เว้นแต่พื้นที่บริเวณที่ 6 และบริเวณที่ 7</p> <p><b>บริเวณที่ 2</b> ได้แก่ พื้นที่ในบริเวณที่วัดจากแนวเขตบริเวณที่ 1 เข้าไปในแผ่นดินเป็นระยะ 150 เมตร เว้นแต่พื้นที่บริเวณที่ 5 บริเวณที่ 6 และบริเวณที่ 7</p>	<p>- พื้นที่โครงการตั้งอยู่ในเขตพื้นที่<b>บริเวณที่ 1 และบริเวณที่ 2</b></p>
<p><b>ข้อ 5</b> ในพื้นที่ตามข้อ 4 ห้ามก่อสร้าง ดัดแปลง หรือเปลี่ยนแปลงอาคารใดๆ ให้เป็นอาคาร ดังต่อไปนี้</p> <p>(1) โรงงานทุกประเภทหรือทุกชนิดตามกฎหมายว่าด้วยโรงงาน เว้นแต่</p> <p>(ก) โรงงานจำพวกที่ 1 ตามกฎหมายว่าด้วยโรงงานหรือโรงงานตามประเภท ชนิดจำพวก และข้อกำหนดเพิ่มเติมในบัญชี 1 ท้ายประกาศนี้</p> <p>(ข) โรงงานในเขตที่ดินประเภทอุตสาหกรรมเฉพาะกิจหรือประเภทอุตสาหกรรมและคลังสินค้าตามกฎหมายว่าด้วยผังเมืองรวมจังหวัดภูเก็ต แต่ต้องไม่เป็นโรงงานจำพวกที่ 2 และจำพวกที่ 3 ตามประเภทและชนิดที่กำหนดในบัญชี 2 ท้ายประกาศนี้</p> <p>(ค) โรงงานที่จำเป็นต้องก่อสร้างทดแทนโรงงานที่มีอยู่เดิมบนพื้นที่เดิม</p> <p>ทั้งนี้ โรงงานตาม (ก) (ข) และ (ค) จะต้องมีการจัดการหรืออุปกรณ์เพื่อควบคุมมลพิษหรือแก้ไขปัญหาสิ่งแวดล้อมให้เป็นไปตามมาตรฐานที่กฎหมายกำหนด</p> <p>(2) โรงฆ่าสัตว์ เว้นแต่การก่อสร้างทดแทนของเดิมพร้อมด้วยระบบบำบัดและการจัดการของเสียตามมาตรฐานที่กฎหมายกำหนดบนพื้นที่เดิม หรือพื้นที่ใหม่ที่ได้ขั้ดกับกฎกระทรวงให้ใช้บังคับผังเมืองรวมจังหวัดภูเก็ต</p> <p>(3) ฌาปนสถาน เว้นแต่จำเป็นต้องก่อสร้างทดแทนฌาปนสถานที่มีอยู่เดิมบนพื้นที่เดิมโดยต้องมีเครื่องจักรหรืออุปกรณ์เพื่อควบคุมมลพิษหรือแก้ไขปัญหาสิ่งแวดล้อมให้เป็นไปตามมาตรฐานที่กฎหมายกำหนด</p>	<p>- โครงการไม่ได้ประกอบกิจการเป็นโรงงานทุกจำพวกตามกฎหมายว่าด้วยโรงงาน</p> <p>- ภายในพื้นที่โครงการไม่มีโรงฆ่าสัตว์</p> <p>- ภายในพื้นที่โครงการไม่มีฌาปนสถาน</p>

**ตารางที่ 4-26 การใช้ประโยชน์ที่ดินตามประกาศกระทรวงทรัพยากรธรรมชาติและสิ่งแวดล้อม เรื่อง กำหนดเขตพื้นที่และมาตรการคุ้มครองสิ่งแวดล้อม ในบริเวณพื้นที่จังหวัดภูเก็ต พ.ศ. 2560 (ต่อ)**

ข้อกำหนด	โครงการ
<p>(4) สุสาน เว้นแต่ในกรณีที่ดินเดิมได้ใช้ประโยชน์เต็มพื้นที่แล้ว จึงจะก่อสร้างสุสานบนพื้นที่ใหม่ได้ โดยต้องมีระยะห่างจากแนวชายฝั่งทะเลไม่น้อยกว่า 1,000 เมตร และมีระยะห่างจากแหล่งน้ำสาธารณะหรือบ่อน้ำเพื่อการบริโภคไม่น้อยกว่า 300 เมตร</p> <p>(5) คลังน้ำมันและสถานที่เก็บรักษาน้ำมันลักษณะที่สามตามกฎหมายว่าด้วยการควบคุมน้ำมันเชื้อเพลิง เพื่อจำหน่าย</p> <p>(6) คลังก๊าซปิโตรเลียมเหลว สถานที่บรรจุก๊าซปิโตรเลียมเหลวประเภทโรงบรรจุ สถานที่บรรจุก๊าซปิโตรเลียมเหลวประเภทห้องบรรจุ และสถานที่เก็บรักษาก๊าซปิโตรเลียมเหลวประเภทโรงเก็บตามกฎหมายว่าด้วยการควบคุมน้ำมันเชื้อเพลิง</p> <p>(7) อาคารเลี้ยงนกแอ่นกินรัง</p>	<p>- ภายในพื้นที่โครงการไม่มีสุสาน</p> <p>- ภายในพื้นที่โครงการไม่มีคลังน้ำมันและสถานที่เก็บรักษาน้ำมันลักษณะที่สาม ตามกฎหมายว่าด้วยการควบคุมน้ำมันเชื้อเพลิง เพื่อจำหน่าย</p> <p>- ภายในพื้นที่โครงการไม่มีคลังก๊าซปิโตรเลียมเหลว สถานที่บรรจุก๊าซปิโตรเลียมเหลวประเภทโรงบรรจุ สถานที่บรรจุก๊าซปิโตรเลียมเหลวประเภทห้องบรรจุ และสถานที่เก็บรักษาก๊าซปิโตรเลียมเหลวประเภทโรงเก็บตามกฎหมายว่าด้วยการควบคุมน้ำมันเชื้อเพลิง</p> <p>- ภายในพื้นที่โครงการไม่มีอาคารเลี้ยงนกแอ่นกินรัง</p>
<p><b>ข้อ 7</b> ในพื้นที่ตามข้อ 4 การก่อสร้าง ดัดแปลง หรือเปลี่ยนแปลงการใช้อาคารให้เป็นไปตามหลักเกณฑ์ ดังต่อไปนี้</p> <p>(1) ต้องมีระยะห่างจากแนวชายฝั่งทะเลไม่น้อยกว่า 20 เมตร หรือต้องมีระยะห่างจากแนวชายเกาะต่าง ๆ ไม่น้อยกว่า 20 เมตร กรณีที่เกาะนั้นไม่มีชายฝั่งทะเล</p> <p>(2) พื้นที่บริเวณที่ 1 ในระยะ 30 เมตร ต่อจากพื้นที่ตาม (1) ให้ทำได้เฉพาะอาคารที่มีความสูงไม่เกิน 6 เมตร และมีที่ว่างไม่น้อยกว่าร้อยละ 75 ของที่ดินแปลงที่ยื่นขออนุญาต เว้นแต่</p> <p>(ก) ในเขตที่มีกฎกระทรวงออกตามความในกฎหมายว่าด้วยการควบคุมอาคารใช้บังคับความสูงของอาคารให้เป็นไปตามที่กำหนดในกฎกระทรวงนั้น</p> <p>(ข) ในเขตที่ดินประเภทอุตสาหกรรมเฉพาะกิจหรือประเภทอุตสาหกรรมและคลังสินค้าตามกฎหมายว่าด้วยการใช้บังคับผังเมืองรวมจังหวัดภูเก็ต ให้มีที่ว่างไม่น้อยกว่าร้อยละ 40 ของที่ดินแปลงที่ยื่นขออนุญาต</p>	<p>- พื้นที่โครงการตั้งอยู่ในพื้นที่ <b>บริเวณที่ 1 และ บริเวณที่ 2</b></p> <p>- อาคารของโครงการที่ใกล้แนวชายฝั่งทะเลที่สุด คือ อาคาร A มีระยะห่างจากแนวชายฝั่งทะเล 56.16 เมตร</p> <p>- บริเวณที่ 1 คิดเป็นพื้นที่ 680.59 ตารางเมตร โดยโครงการไม่มีการก่อสร้างอาคารในบริเวณเวณดังกล่าว มีพื้นที่ว่าง 680.59 ตารางเมตร มีพื้นที่ว่างปราศจากสิ่งปกคลุมร้อยละ 100.0 ของพื้นที่บริเวณที่ 1</p>

**ตารางที่ 4-26 การใช้ประโยชน์ที่ดินตามประกาศกระทรวงทรัพยากรธรรมชาติและสิ่งแวดล้อม เรื่อง กำหนดเขตพื้นที่และมาตรการคุ้มครองสิ่งแวดล้อม ในบริเวณพื้นที่จังหวัดภูเก็ต พ.ศ. 2560 (ต่อ)**

ข้อกำหนด	โครงการ
<p>(3) พื้นที่บริเวณที่ 2 ให้ทำได้เฉพาะอาคารที่มีความสูงไม่เกิน 12 เมตร และต้องมี</p> <p>(ก) ที่ว่างไม่น้อยกว่าร้อยละ 30 ของที่ดินแปลงที่ขออนุญาตสำหรับอาคารประเภทบ้านเดี่ยว บ้านแฝด อาคารสาธารณะ อาคารอยู่อาศัยรวม หรือสำนักงาน</p> <p>(ข) ที่ว่างไม่น้อยกว่าร้อยละ 10 ของที่ดินแปลงที่ขออนุญาตสำหรับอาคารประเภทห้องแถวตึกแถว บ้านแถว หรืออาคารพาณิชย์</p>	<p>- บริเวณที่ 2 คิดเป็นพื้นที่ 2,083.01 ตารางเมตร มีพื้นที่อาคารคลุมดิน 1,031.53 ตารางเมตร มีพื้นที่ว่าง 1,051.48 ตารางเมตร ซึ่งมีพื้นที่ว่างปราศจากสิ่งปกคลุมร้อยละ 50.48 ของพื้นที่บริเวณที่ 2 มีการก่อสร้างอาคาร A, อาคาร B และอาคารห้องขะมูลฝอย ซึ่งความสูงของอาคารที่สูงที่สุดวัดจากระดับพื้นดินที่ก่อสร้างถึงส่วนที่สูงที่สุดของอาคาร เท่ากับ 11.90 เมตร</p>
<p><b>ข้อ 9</b> การวัดความสูงของอาคารในพื้นที่บริเวณที่ 1 บริเวณที่ 2 บริเวณที่ 3 บริเวณที่ 4 บริเวณที่ 5 บริเวณที่ 6 และบริเวณที่ 8 ให้เป็นไปตามหลักเกณฑ์ ดังต่อไปนี้</p> <p>(1) กรณีที่ไม่มีการปรับระดับพื้นดินหรือมีการปรับระดับพื้นดินต่ำกว่าถนนสาธารณะในบริเวณที่ก่อสร้าง ให้วัดจากระดับพื้นดินที่ก่อสร้าง</p> <p>(2) กรณีที่มีการปรับระดับพื้นดินเท่ากับหรือสูงกว่าถนนสาธารณะ ให้วัดจากระดับถนนสาธารณะ</p> <p>(3) กรณีที่มีห้องใต้ดินซึ่งระดับเป็นลบ ให้วัดจากระดับพื้นดินที่ก่อสร้างตาม (1) หรือระดับถนนสาธารณะตาม (2) แล้วแต่กรณี</p> <p>(4) กรณีที่พื้นดินเป็นเชิงลาด ให้วัดจากระดับพื้นดินที่ก่อสร้าง ณ จุดที่ต่ำที่สุดของอาคารหลังนั้น</p> <p>การวัดความสูงของอาคารให้วัดจากระดับตามวรรคหนึ่งขึ้นไปในแนวตั้งถึงส่วนที่สูงที่สุดของอาคาร สำหรับอาคารทรงจั่วหรือปั้นหยาให้วัดถึงยอดผนังของชั้นสูงสุด</p>	<p>- การวัดความสูงของอาคารโครงการเข้าข่าย ข้อ (2) และ (3) ดังนั้นความสูงของอาคาร เมื่อวัดจากระดับถนนสาธารณะขึ้นไปถึงส่วนที่สูงที่สุดของอาคาร</p>
<p><b>ข้อ 11</b> ในพื้นที่ตามข้อ 4 ห้ามกระทำการหรือประกอบกิจกรรม ดังต่อไปนี้</p> <p>(1) การทำเหมืองแร่</p> <p>(2) การขนส่งหรือลำเลียงวัตถุอันตรายโดยใช้ระบบท่อขนส่ง เว้นแต่ในบริเวณที่กำหนดให้เป็นที่ดินประเภทอุตสาหกรรมเฉพาะกิจหรือประเภทอุตสาหกรรมและคลังสินค้า ตามกฎกระทรวงให้ใช้บังคับผังเมืองรวมจังหวัดภูเก็ต</p>	<p>- โครงการไม่มีการทำเหมืองแร่</p> <p>- โครงการไม่มีการขนส่งหรือลำเลียงวัตถุอันตรายโดยใช้ระบบท่อขนส่ง</p>

**ตารางที่ 4-26 การใช้ประโยชน์ที่ดินตามประกาศกระทรวงทรัพยากรธรรมชาติและสิ่งแวดล้อม เรื่อง กำหนดเขตพื้นที่และมาตรการคุ้มครองสิ่งแวดล้อม ในบริเวณพื้นที่จังหวัดภูเก็ต พ.ศ. 2560 (ต่อ)**

ข้อกำหนด	โครงการ
<p>(3) การถม ปรับพื้นที่ หรือปิดกั้น ซึ่งทำให้แหล่งน้ำสาธารณะในแผ่นดินและแหล่งน้ำในชุมชนเมืองตื้นเขิน หรือเปลี่ยนทิศทางหรือทำให้น้ำในแหล่งน้ำนั้นไม่อาจไหลไปได้ตามปกติ</p> <p>(4) การกระทำใด ๆ ที่เป็นการเปลี่ยนสภาพธรรมชาติของพื้นที่พรุ และป่าชายเลน เว้นแต่</p> <p>(5) การขุดลอกร่องน้ำ เว้นแต่เป็นการบำรุงรักษาทางน้ำ หรือการดำเนินการเพื่อความปลอดภัยในการเดินเรือ</p> <p>(6) การปลูกสร้างสิ่งล่วงล้ำลำน้ำ เว้นแต่</p> <p>(ก) กรณีที่ได้รับอนุญาตตามกฎหมายว่าด้วยการเดินเรือในน่านน้ำไทย</p> <p>(ข) กระชังเลี้ยงสัตว์น้ำหรือปะการังเทียมที่ได้รับอนุญาตตามกฎหมายที่เกี่ยวข้อง</p> <p>(7) การปล่อยทิ้งมลพิษลงสู่แหล่งน้ำหรือทะเล เว้นแต่เป็นกรณีที่ได้ผ่านการบำบัดตามมาตรฐานที่กฎหมายกำหนดแล้ว</p> <p>(9) การขุด ตัก หรือดูด กรวด ดิน หินผุ หวาย หรือลูกรัง เพื่อการค้าในลักษณะหรือในบริเวณ ดังต่อไปนี้</p> <p>(ก) บริเวณที่มีความลาดชันเกินกว่าร้อยละ 35</p> <p>(ข) พื้นที่ที่มีความสูงจากระดับน้ำทะเลปานกลางเกินกว่า 80 เมตร</p>	<p>- การก่อสร้างอาคารและระบบสาธารณูปโภคของโครงการจะดำเนินการอยู่ภายในโครงการเท่านั้น ทั้งนี้ การก่อสร้างโครงการไม่มีการถม ปรับพื้นที่ หรือปิดกั้น ซึ่งทำให้แหล่งน้ำสาธารณะในแผ่นดินและแหล่งน้ำในชุมชนเมืองตื้นเขิน หรือเปลี่ยนทิศทางหรือทำให้น้ำในแหล่งน้ำนั้นไม่อาจไหลไปได้ตามปกติ</p> <p>- โครงการไม่อยู่ในพื้นที่พรุ ป่าชายเลน และแหล่งหญ้าทะเล</p> <p>- ภายในโครงการไม่มีการขุดลอกร่องน้ำแต่อย่างใด โดยโครงการจะก่อสร้างภายในโครงการเท่านั้น</p> <p>- โครงการไม่มีการปลูกสร้างสิ่งล่วงล้ำลำน้ำแต่อย่างใด</p> <p>- น้ำเสียที่ผ่านการบำบัดแล้วมีปริมาณ 40.761 ลูกบาศก์เมตร/วัน มีค่า BOD<sub>๕๐๐</sub> เท่ากับ 20 มิลลิกรัม/ลิตร (มาตรฐานน้ำทิ้งอาคารประเภท ค. กำหนดค่า BOD<sub>๕๐๐</sub> ไม่เกิน 40 มิลลิกรัม/ลิตร) โดยน้ำเสียที่ผ่านการบำบัดแล้วจากถังบำบัดน้ำเสียแต่ละถังจะเข้าสู่ถังเก็บน้ำรีไซเคิล จากนั้นนำไปรดน้ำต้นไม้ภายในโครงการด้วยการรดน้ำแบบหยดซึมดิน โดยโครงการสามารถนำน้ำเสียที่ผ่านการบำบัดแล้วมาใช้ประโยชน์โดยการรดน้ำต้นไม้ภายในพื้นที่โครงการได้ทั้งหมดไม่มีการปล่อยออกสู่สาธารณะ ในช่วงฤดูแล้งและส่วนในช่วงฤดูฝนสามารถใช้รดน้ำต้นไม้ในโครงการได้บางส่วน น้ำส่วนที่เหลือจะระบายออกสู่แนวท่อระบายน้ำตามแนวทางหลวงแผ่นดินหมายเลข 4030 กลาง-หาดราไวย์ด้านหน้าโครงการต่อไป</p> <p>- โครงการไม่มีการขุด ตัก หรือดูด กรวด ดิน หินผุ หวาย หรือลูกรัง เพื่อการค้าแต่อย่างใด</p>

**ตารางที่ 4-26 การใช้ประโยชน์ที่ดินตามประกาศกระทรวงทรัพยากรธรรมชาติและสิ่งแวดล้อม เรื่อง กำหนดเขตพื้นที่และมาตรการคุ้มครองสิ่งแวดล้อม ในบริเวณพื้นที่จังหวัดภูเก็ต พ.ศ. 2560 (ต่อ)**

ข้อกำหนด	โครงการ
<p>(ค) พื้นที่สาธารณสมบัติของแผ่นดินสำหรับพลเมืองใช้ร่วมกัน เว้นแต่ได้รับอนุญาต ตามกฎหมายที่เกี่ยวข้อง โดยต้องได้รับความเห็นจากคณะกรรมการตามข้อ 17 เพื่อนำไปประกอบ การขออนุญาต ทั้งนี้ ให้แนบรายละเอียดของโครงการหรือกิจการ และมาตรการป้องกันและแก้ไขผลกระทบสิ่งแวดล้อมเพื่อประกอบการขอรับความเห็นจากคณะกรรมการตามข้อ 17 ด้วย</p> <p>(ง) บริเวณในระยะ 100 เมตร จากริมเขตทางสาธารณะหรือริมฝั่งตามสภาพ ธรรมชาติของแม่น้ำ ลำคลอง หรือแหล่งน้ำสาธารณะ</p> <p>(จ) บริเวณที่มีโครงสร้างทางธรณีวิทยาที่สำคัญหายาก และแหล่งที่มีซากดึกดำบรรพ์</p> <p>(ฉ) เขตโบราณสถานหรือบริเวณที่มีคุณค่าทางประวัติศาสตร์ โบราณคดี หรือศิลปกรรม</p> <p>(10) การกระทำใดๆ ที่ก่อให้เกิดการเปลี่ยนแปลงลักษณะทางธรณีสัณฐานทางด้านกายภาพชีวภาพ หรือชีวกายภาพในพื้นที่อันตราย สันดอน หน้าผา ปากน้ำ เว้นแต่การกระทำของส่วนราชการ รัฐวิสาหกิจ หรือหน่วยงานอื่นของรัฐ เพื่อป้องกันการกัดเซาะชายฝั่ง หรือเพื่อความปลอดภัยในการเดินเรือ</p> <p>(11) การกระทำใด ๆ ที่เป็นการทำลายหินดานทั้งที่อยู่ใต้พื้นดิน ระดับพื้นดิน หรือโผล่พ้นดิน เว้นแต่เป็นการก่อสร้างอาคารของส่วนราชการ รัฐวิสาหกิจ หรือหน่วยงานอื่นของรัฐที่มีความจำเป็น เพื่อให้บริการสาธารณะและไม่สามารถหลีกเลี่ยงได้</p>	<p>- พื้นที่โครงการไม่ได้เป็นพื้นที่อันตราย สันดอน หน้าผา ปากน้ำ</p> <p>- โครงการไม่มีการกระทำใดๆ ที่เป็นการทำลายหินดานทั้งที่อยู่ใต้พื้นดิน ระดับพื้นดิน หรือโผล่พ้นดิน ทั้งนี้ ในการก่อสร้าง หากพบหินดานในบริเวณพื้นที่โครงการจะไม่เคลื่อนย้ายหรือทำลายหินดานทั้งที่อยู่ใต้พื้นดิน ระดับพื้นดิน และโผล่พ้นดิน</p>
<p><b>ข้อ 12</b> ในพื้นที่ตามข้อ 4 การติดตั้งป้ายหรือการก่อสร้างสิ่งใด ๆ ที่สร้างขึ้นสำหรับเพื่อติดตั้งป้าย ต้องได้รับอนุญาตจากหน่วยงานที่เกี่ยวข้องหรือองค์กรปกครองส่วนท้องถิ่น แล้วแต่กรณี ซึ่งการอนุญาตให้เป็นไปตามหลักเกณฑ์ ดังต่อไปนี้</p> <p>(1) ให้กระทำได้ในพื้นที่ที่มีความสูงจากระดับน้ำทะเลปานกลางไม่เกิน 40 เมตร หรือพื้นที่ที่มีความลาดชันไม่เกินร้อยละ 35</p> <p>(2) ไม่มีลักษณะบดบังทัศนวิสัยหรือทัศนียภาพและต้องเป็นไปตามมาตรฐานที่กฎหมายกำหนด</p> <p>(3) ในกรณีที่กระทำในพื้นที่ของเอกชน ให้มีระยะห่างจากที่ดินโดยรอบในแนวราบบนพื้นดินและในอากาศไม่น้อยกว่าสองเท่าของความสูงของป้ายในแนวดิ่ง</p>	<p>- โครงการไม่มีการติดตั้งป้ายภายในโครงการแต่อย่างใด โดยชื่อโครงการจะติดไว้บริเวณตัวอาคารของโครงการฝั่งถนนเกาะจำยอม</p>

**ตารางที่ 4-26 การใช้ประโยชน์ที่ดินตามประกาศกระทรวงทรัพยากรธรรมชาติและสิ่งแวดล้อม เรื่อง กำหนดเขตพื้นที่และมาตรการคุ้มครองสิ่งแวดล้อม ในบริเวณพื้นที่จังหวัดภูเก็ต พ.ศ. 2560 (ต่อ)**

ข้อกำหนด	โครงการ
<p><b>ข้อ 13</b> การก่อสร้าง ดัดแปลง หรือเปลี่ยนการใช้อาคารเป็นโรงแรมตามกฎหมายว่าด้วยโรงแรม อาคารอยู่อาศัยรวมตามกฎหมายว่าด้วยการควบคุมอาคาร อาคารชุดตามกฎหมายว่าด้วยอาคารชุด หรือหอพักตามกฎหมายว่าด้วยหอพัก ต้องติดตั้งหรือจัดให้มีบ่อดักไขมันและระบบบำบัดน้ำเสียก่อนปล่อยลงสู่ท่อหรือทางน้ำสาธารณะ โดยระบบและน้ำเสียที่บำบัดแล้วต้องเป็นไปตามมาตรฐานที่กฎหมายกำหนด</p>	<p>- โครงการได้จัดให้มีถังบำบัดน้ำเสียชนิดกรองเติมอากาศแบบผิวสัมผัส (Fixed Film Aeration) (WWT-1) ขนาด 50.0 ลูกบาศก์เมตร/วัน จำนวน 1 ชุด และถังบำบัดน้ำเสียชนิดกรองเติมอากาศแบบผิวสัมผัส (Fixed Film Aeration) (WWT-2) ขนาด 3.0 ลูกบาศก์เมตร/วัน จำนวน 1 ชุด นอกจากนี้ โครงการจัดให้มีถังดักไขมัน GT-4000 ขนาด 1.0 ลูกบาศก์เมตร/วัน และถังดักไขมัน GT-30 ขนาด 0.008 ลูกบาศก์เมตร เพื่อรองรับปริมาณน้ำเสียที่เกิดขึ้นจากอาคารต่างๆ ในโครงการ</p> <p>โครงการโรงแรม ไวท์ เฮาส์ เป็นโครงการประกอบกิจการประเภทโรงแรม ที่มีจำนวนห้องพักรวมกันทุกชั้นในอาคารหลายหลังรวมทั้งสิ้น 21 ห้องพัก ซึ่งจัดอยู่ในอาคารประเภท ค. ตามประกาศกระทรวงทรัพยากรธรรมชาติและสิ่งแวดล้อม เรื่อง กำหนดมาตรฐานควบคุมการระบายน้ำทิ้งจากอาคารบางประเภทและบางขนาด 40.761 ลูกบาศก์เมตร/วัน มีค่า BOD<sub>ออก</sub> 20 มิลลิกรัม/ลิตร เป็นไปตามประกาศกระทรวงทรัพยากรธรรมชาติและสิ่งแวดล้อมดังกล่าว</p>
<p><b>ข้อ 15</b> ในพื้นที่ตามข้อ 4 นอกจากต้องปฏิบัติตามหลักเกณฑ์ที่กำหนดไว้ในประกาศนี้แล้ว ก่อนการก่อสร้าง ดัดแปลง หรือเปลี่ยนการใช้อาคาร หรือดำเนินโครงการหรือประกอบกิจการ ให้จัดทำ และเสนอรายงานผลกระทบสิ่งแวดล้อมเบื้องต้นหรือรายงานการวิเคราะห์ผลกระทบสิ่งแวดล้อม แล้วแต่กรณี ต่อสำนักงานนโยบายและแผนทรัพยากรธรรมชาติและสิ่งแวดล้อมตามหลักเกณฑ์ วิธีการ และระเบียบปฏิบัติ ที่กำหนดไว้ตามกฎหมายว่าด้วยการส่งเสริมและรักษาคุณภาพสิ่งแวดล้อม ดังต่อไปนี้</p> <p>(1) การจัดทำรายงานผลกระทบสิ่งแวดล้อมเบื้องต้น</p> <p>(ข) โรงแรมตามกฎหมายว่าด้วยโรงแรม อาคารอยู่อาศัยรวมตามกฎหมายว่าด้วย การควบคุมอาคาร หรืออาคารชุดตามกฎหมายว่าด้วยอาคารชุด ที่มีจำนวนห้องพักตั้งแต่ 30 ห้อง ถึง 79 ห้อง หรือมีพื้นที่ใช้สอยของทุกอาคารดังกล่าวรวมกันตั้งแต่ 1,500 ตารางเมตร แต่ไม่ถึง 4,000 ตารางเมตร</p>	<p>- โครงการประกอบกิจการประเภทโรงแรม จำนวน 21 ห้องพัก พื้นที่ใช้สอยรวมทั้งสิ้น 3,350.167 ตารางเมตร เข้าข่ายต้องจัดทำรายงานผลกระทบสิ่งแวดล้อมเบื้องต้น</p>



#### 4) ที่ตั้งโครงการตามกฎหมายกระทรวงฉบับที่ 20 (พ.ศ. 2532) ออกตามความในพระราชบัญญัติควบคุมอาคาร พ.ศ. 2522

ตามที่บริษัท ภูเก็ตไนน์ เรียลเอทเตส ดีเวลลอปเม้นต์ จำกัด ได้ยื่นกรรมสิทธิ์ที่ดินของบริษัทฯ จำนวนทั้งหมด 15 แปลง ขนาดที่ดินรวมทั้งหมด 23-3-26.5 ไร่ เพื่อตรวจสอบระยะห่างแนวชายฝั่งทะเล ซึ่งจากการตรวจสอบพื้นที่ตามกฎหมายกระทรวงฉบับที่ 20 (พ.ศ.2532) โดยสำนักงานโยธาธิการและผังเมืองจังหวัดภูเก็ต ออกตามความในพระราชบัญญัติควบคุมอาคาร พ.ศ. 2522 พบว่า ตำแหน่งที่ดินของบริษัทฯ หมู่ที่ใกล้เคียงที่สุด คือ 5ม 2339 (P1) มีระยะห่างจากแนวชายฝั่งทะเล 25.80 เมตร และหมู่ที่ใกล้เคียงที่สุด คือ 1ง 5297 (P3) มีระยะห่างจากแนวชายฝั่งทะเล 294.72 เมตร (ภาคผนวก ค) ซึ่งเมื่อนำระยะจากแนวชายฝั่งทะเลดังกล่าวมาเทียบกับพื้นที่ของโครงการซึ่งแบ่งแยกมาจากโฉนดที่ดินของบริษัทฯ พบว่า พื้นที่โครงการอยู่ในบริเวณที่ 1 และบริเวณที่ 2 โดยมีระยะห่างจากแนวชายฝั่งทะเลถึงแนวเขตที่ดินที่ใกล้เคียงที่สุดประมาณ 25.80 เมตร และไกลสุดประมาณ 149.16 เมตร

พื้นที่โครงการเป็นพื้นที่ราบโครงการประกอบกิจการประเภทโรงแรม โดยพื้นที่โครงการตั้งอยู่ในพื้นที่บริเวณที่ 1 และบริเวณที่ 2 บริเวณที่ 3 โดยมีรายละเอียดดังนี้

บริเวณที่ 1 คิดเป็นพื้นที่ 680.59 ตารางเมตร มีพื้นที่ว่าง 680.59 ตารางเมตร ซึ่งมีพื้นที่ว่างปราศจากสิ่งปกคลุมร้อยละ 100.0 ของพื้นที่บริเวณที่ 1

บริเวณที่ 2 คิดเป็นพื้นที่ 2,083.01 ตารางเมตร มีพื้นที่อาคารคลุมดิน 1,031.53 ตารางเมตร มีพื้นที่ว่าง 1,051.48 ตารางเมตร ซึ่งมีพื้นที่ว่างปราศจากสิ่งปกคลุมร้อยละ 50.48 ของพื้นที่บริเวณที่ 2 มีการก่อสร้างอาคาร A, อาคาร B และอาคารห้องขะมูลฝอย โดยความสูงของอาคารที่สูงที่สุดวัดจากระดับพื้นดินที่ก่อสร้างถึงส่วนที่สูงที่สุดของอาคาร ได้แก่ อาคาร A และอาคาร B มีความสูงเท่ากับ 11.90 เมตร และอาคารที่มีพื้นที่ใช้สอยมากที่สุด ได้แก่ อาคาร A มีขนาดพื้นที่ใช้สอย 1,774.845 ตารางเมตร โดยแต่ละอาคารมีรายละเอียดแสดงดังตารางที่ 2-7

โครงการไม่ได้อยู่ในข้อห้ามกระทำการหรือประกอบกิจกรรมตามที่กฎหมายกำหนด ดังนั้นการใช้ประโยชน์ที่ดินของโครงการจึงสอดคล้องตามกฎหมายกระทรวงฉบับที่ 20 (พ.ศ.2532) ออกตามความในพระราชบัญญัติควบคุมอาคาร พ.ศ. 2522 ดังกล่าว แสดงดังตารางที่ 4-27

**ตารางที่ 4-27 ความสอดคล้องตามกฎหมายกระทรวงฉบับที่ 20 (พ.ศ. 2532) ออกตามความในพระราชบัญญัติควบคุมอาคาร พ.ศ. 2522**

ข้อกำหนดกฎกระทรวง	ความสอดคล้อง
<p><b>ข้อ 1</b> ในกฎกระทรวงนี้</p> <p><b>"บริเวณที่ 1"</b> หมายความว่า พื้นที่ในบริเวณที่วัดจากแนวชายฝั่งทะเลเข้าไปในแผ่นดินเป็นระยะ 50 เมตร เริ่มตั้งแต่เหนือสุดของเกาะภูเก็ตลงไปทางทิศใต้จนบรรจบกับแนวเขตควบคุมอาคารด้านทิศใต้ ซึ่งอยู่กิโลเมตรที่ 3 X 455 ของทางหลวงจังหวัดหมายเลข 4024 ยกเว้นพื้นที่ตามกฎหมายฉบับที่ 15 (พ.ศ. 2529) ออกตามความในพระราชบัญญัติควบคุมอาคาร พ.ศ. 2522</p> <p><b>"บริเวณที่ 2"</b> หมายความว่า พื้นที่ในบริเวณที่วัดจากแนวเขตบริเวณที่ 1 ด้านที่อยู่บนแผ่นดินออกไปอีกเป็นระยะ 150 เมตร ตลอดแนว</p> <p><b>ข้อ 2</b> ให้กำหนดพื้นที่ในท้องที่ตำบลไม้ขาว ตำบลสาคร ตำบลเชิงทะเล อำเภอถลาง ตำบลกมลา ตำบลปาดทอง อำเภอกะทู้ และตำบลกะรน ตำบลราไวย์ อำเภอเมืองภูเก็ต จังหวัดภูเก็ต ภายในบริเวณแนวเขตตามแผนที่ท้ายกฎกระทรวงนี้ เป็นบริเวณห้ามก่อสร้างอาคารชนิดและประเภท ดังต่อไปนี้</p> <p>(ก) ภายในบริเวณที่ 1 ห้ามมิให้บุคคลใดก่อสร้างอาคารอื่นใด เว้นแต่</p> <p>(1) อาคารประเภทบ้านเดี่ยวชั้นเดียวมีความสูงไม่เกิน 6 เมตร พื้นที่อาคารรวมกันไม่เกิน 75 ตารางเมตร และมีที่ว่างโดยรอบอาคารไม่น้อยกว่าร้อยละ 75 ของที่ดินที่ขออนุญาตก่อสร้างอาคารนั้น</p> <p>(2) เชื้อน ทางหรือท่อระบายน้ำ รั้ว กำแพง ประตู และ สะพาน ที่ไม่ได้สร้างลงสู่ทะเล</p> <p>(3) ทำเทียบเรือ อาคารหรือสถานที่ของทางราชการ</p>	<p>- พื้นที่โครงการตั้งอยู่ในพื้นที่บริเวณที่ 1 และบริเวณที่ 2</p> <p>- พื้นที่โครงการตั้งอยู่ในท้องที่ตำบลราไวย์ อำเภอเมือง จังหวัดภูเก็ต</p> <p>- พื้นที่โครงการบางส่วนอยู่ใน<u>บริเวณที่ 1</u></p> <p>- พื้นที่โครงการในบริเวณที่ 1 ไม่มีการก่อสร้างอาคารใดๆ</p> <p>- ภายในโครงการไม่มีเชื้อน ทางหรือท่อระบายน้ำ รั้ว กำแพง ประตู และสะพาน ที่ไม่ได้สร้างลงสู่ทะเล</p> <p>- ภายในโครงการไม่มีทำเทียบเรือ อาคารหรือสถานที่ของทางราชการ</p>
<p>(ข) ภายในบริเวณที่ 2 ห้ามมิให้บุคคลใดก่อสร้างอาคารอื่นใด เว้นแต่</p> <p>(1) อาคารที่มีความสูงเกิน 12 เมตร</p> <p>(2) โรงงานตามกฎหมายว่าด้วยโรงงานที่มีพื้นที่รวมกันทุกชั้นในหลังเดียวกัน 100 ตารางเมตร</p> <p>(3) โรงมหรสพตามกฎหมาย ว่าด้วยการป้องกันภัยอันตรายอันเกิดแก่การเล่นมหรสพ</p>	<p>- พื้นที่โครงการบางส่วนอยู่ใน<u>บริเวณที่ 2</u></p> <p>- พื้นที่โครงการในบริเวณที่ 2 อาคารที่สูงที่สุดวัดจากระดับพื้นดินที่ก่อสร้างถึงส่วนที่สูงที่สุดของอาคาร ได้แก่ อาคาร A และอาคาร B เท่ากับ 11.90 เมตร</p> <p>- ภายในโครงการไม่มีโรงงานตามกฎหมายว่าด้วยโรงงาน</p> <p>- ภายในโครงการไม่มีโรงมหรสพตามกฎหมายว่าด้วยการป้องกันภัยอันตรายอันเกิดแก่การเล่นมหรสพ</p>

**ตารางที่ 4-27 ความสอดคล้องตามกฎหมายกระทรวงฉบับที่ 20 (พ.ศ. 2532) ออกตามความในพระราชบัญญัติควบคุมอาคาร พ.ศ. 2522 (ต่อ)**

ข้อกำหนด	โครงการ
(4) สถานที่ขนส่งตามกฎหมายว่าด้วยการขนส่งทางบก	- ภายในโครงการไม่มีสถานที่ขนส่งตามกฎหมายว่าด้วยการขนส่งทางบก
(5) อาคารที่เลี้ยงสัตว์ทุกชนิดที่มีพื้นที่ทุกชั้นในหลังเดียวกัน หรือหลายหลังรวมกันเกิน 10 ตารางเมตร	- ภายในโครงการไม่มีอาคารเลี้ยงสัตว์ทุกชนิด
(6) อาคารขนาดใหญ่ที่มีพื้นที่รวมกันทุกชั้นหรือชั้นหนึ่งชั้นใดในหลังเดียวกันเกิน 2,000 ตารางเมตร	- อาคารทุกอาคารมีพื้นที่รวมกันทุกชั้นในหลังเดียวกันไม่เกิน 2,000 ตารางเมตร อาคารที่มีพื้นที่ใช้สอยมากที่สุด ได้แก่ อาคาร A มีพื้นที่ใช้สอยเท่ากันคือ 1,774.845 ตารางเมตร
(7) ตลาดที่มีพื้นที่ทุกชั้นในหลังเดียวกันหรือหลายหลังรวมกันเกิน 300 ตารางเมตร หรือตลาดที่มีระยะห่างจากตลาดอื่นน้อยกว่า 50 เมตร	- โครงการประกอบกิจการประเภท <u>โรงแรม</u>
(8) สถานที่บรรจุก๊าซ สถานที่เก็บก๊าซ และสถานบริการตามกฎหมายว่าด้วยการบรรจุก๊าซปิโตรเลียมเหลว	- ภายในโครงการไม่มีสถานที่บรรจุก๊าซ สถานที่เก็บก๊าซ และสถานบริการตามกฎหมายว่าด้วยการบรรจุก๊าซปิโตรเลียมเหลว
(9) สถานที่เก็บน้ำมันเชื้อเพลิงตามกฎหมายว่าด้วยการเก็บรักษาน้ำมันเชื้อเพลิง	- ภายในโครงการไม่มีสถานที่เก็บน้ำมันเชื้อเพลิงตามกฎหมายว่าด้วยการเก็บรักษาน้ำมันเชื้อเพลิง
(10) สถานพยาบาลที่มีเตียงสำหรับผู้ป่วยค้างคืนเกิน 5 เตียง	- โครงการประกอบกิจการประเภท <u>โรงแรม</u>
(11) ศาสนสถานและสถานศึกษา	- โครงการประกอบกิจการประเภท <u>โรงแรม</u>
(12) บ้ายหรือสิ่งก่อสร้างขึ้นสำหรับติดหรือตั้งป้ายทุกชนิด เว้นแต่ป้ายบอกชื่อสถานที่ที่มีความสูงไม่เกิน 12 เมตร	- โครงการไม่มีการติดตั้งป้ายภายในโครงการแต่อย่างใด โดยชื่อโครงการจะติดไว้บนอาคาร B ผังถนนการะจายอม
(13) อาคารที่สร้างด้วยวัสดุไม้อาคารหรือไม้ท่อนไฟเป็นส่วนใหญ่ เว้นแต่เป็นอาคารประเภทบ้านเดี่ยวชั้นเดียวที่มีความสูงไม่เกิน 6 เมตร และต้องมีระยะห่างจากอาคารอื่นโดยรอบไม่น้อยกว่า 5 เมตร	- อาคารภายในโครงการสร้างด้วยวัสดุถาวรและท่อนไฟ
(14) เฝิงหรือแผงลอย	- ภายในโครงการไม่มีเฝิงหรือแผงลอย
(15) อาคารที่มีที่ว่างในที่ดินแปลงที่ก่อสร้างอาคารน้อยกว่าร้อยละ 50 ของเนื้อที่ดินที่ขออนุญาตก่อสร้างอาคารนั้น	- พื้นที่โครงการในบริเวณที่ 2 มีพื้นที่ว่างปราศจากสิ่งปกคลุมร้อยละ 50.48 ของบริเวณที่ 2
(16) ห้องแถวหรือตึกแถว	- โครงการประกอบกิจการประเภท <u>โรงแรม</u>
(17) ฦาปนสถานตามกฎหมายว่าด้วยการควบคุมสุสานและฦาปนสถาน	- ภายในโครงการไม่มีฦาปนสถานตามกฎหมายว่าด้วยการควบคุมสุสานและฦาปนสถาน
(18) อาคารที่เก็บสินค้า อาคารหรือส่วนหนึ่งส่วนใดของอาคารที่มีลักษณะในทำนองเดียวกันที่ใช้เป็นที่เก็บ พัก หรือขนถ่ายสินค้าหรือสิ่งของเพื่อประโยชน์ทางการค้าหรืออุตสาหกรรม	- ภายในโครงการไม่มีอาคารเก็บสินค้า

**ตารางที่ 4-27 ความสอดคล้องตามกฎหมายกระทรวงฉบับที่ 20 (พ.ศ. 2532) ออกตามความในพระราชบัญญัติควบคุมอาคาร พ.ศ. 2522 (ต่อ)**

ข้อกำหนด	โครงการ
(19) โรงกักตุนมูลฝอย การวัดความสูงให้วัดจากระดับพื้นดินถึงส่วนที่สูงที่สุดของอาคาร	- ภายในโครงการไม่มีโรงกักตุนมูลฝอย - การวัดความสูงของอาคารวัดในแนวตั้งจากระดับพื้นดินที่ก่อสร้างขึ้นไปถึงส่วนของอาคารที่สูงที่สุด

#### 4.2.3.8 การระบายอากาศ

##### 1) ระบบปรับอากาศ

โครงการมีการติดตั้งเครื่องปรับอากาศแบบแยกส่วน (Air Cooled Split Type) ตามความเหมาะสมกับขนาดของภาระการทำความเย็น ทั้งนี้จำนวนเครื่องปรับอากาศที่ติดตั้งขึ้นกับขนาดพื้นที่ของห้องนั้นๆ โดยโครงการจะใช้เครื่องปรับอากาศที่มีขนาดความเย็นรวมประมาณ 108.50 ตัน โดยติดตั้งเครื่องปรับอากาศไว้ตามบริเวณต่างๆ เช่น บาร์และห้องอาหาร บาร์ ห้องนั่งเล่น ห้องอาหารพนักงานสำนักงาน ห้องไฟฟ้า ห้องเก็บของ ส่วนต้อนรับ บาร์และพื้นที่พักผ่อน ห้องครัว และห้องพักทุกห้อง เป็นต้น

##### 2) การระบายอากาศ

โครงการจัดให้มีการระบายอากาศภายในตัวอาคารโดยวิธีธรรมชาติและวิธีกล ซึ่งมีความสอดคล้องตามกฎหมายกระทรวง ฉบับที่ 39 (พ.ศ.2537) ออกตามความในพระราชบัญญัติควบคุมอาคาร พ.ศ.2522 ดังนี้

- **การระบายอากาศโดยวิธีธรรมชาติ** ให้ใช้เฉพาะกับห้องในอาคารที่มีผนังด้านนอกอาคารอย่างน้อยหนึ่งด้าน โดยจัดให้มีช่องเปิดสู่ภายนอกอาคารได้ เช่น ประตู หน้าต่าง หรือบานเกร็ด ซึ่งจะต้องเปิดไว้ระหว่างใช้สอยห้องนั้นๆ และพื้นที่ของช่องเปิดได้ไม่น้อยกว่าร้อยละ 10 ของพื้นที่ของห้องนั้น โดยโครงการได้จัดให้ระบายอากาศโดยวิธีธรรมชาติของบริเวณต่างๆ ภายในอาคาร คือ บริเวณห้องพักจะมีช่องหน้าต่างที่สามารถระบายอากาศกรณีที่อุณหภูมิภายนอกต่ำทำให้เกิดการระบายอากาศที่ดีเข้าสู่ห้องพักภายในอาคารได้ โดยจะมีการใช้ควบคู่ไปกับระบบระบายอากาศโดยวิธีกลคือการติดตั้งระบบปรับอากาศกรณีที่มีอุณหภูมิภายนอกสูงเพื่อใช้ปรับอุณหภูมิภายในให้มีอากาศที่อยู่ในระดับที่สบายยิ่งขึ้น

- **การระบายอากาศโดยวิธีกล** โดยจัดให้มีอุปกรณ์ขับเคลื่อนอากาศ เพื่อให้เกิดการนำอากาศภายนอกเข้ามาตามอัตราการระบายอากาศ โดยติดตั้งพัดลมดูดอากาศเพื่อระบายอากาศออกภายนอกโดยตรงบริเวณห้องต่างๆ ดังนี้

- บริเวณชั้นใต้ดิน ได้แก่ ที่จอดรถ โถงลิฟต์ บันไดและโถงบันได บันไดหลัก ห้องไฟฟ้า ห้องปั๊ม ห้องเก็บของ 1 ห้องเก็บของ 2 ห้องเก็บของ 3 ห้องน้ำพนักงานหญิง ห้องน้ำพนักงานชาย สำนักงาน ห้อง MDB ห้อง GEN และห้อง FIRE PUMP เป็นต้น

- บริเวณชั้นที่ 1 ถึงชั้นที่ 3 ได้แก่ โถงลิฟท์ โถงทางเดิน บันไดหลัก บันไดหนีไฟห้องน้ำชาย ห้องน้ำหญิง ห้องน้ำผู้พิการ ห้องไฟฟ้า ห้องแม่บ้าน บาร์และห้องอาหาร บาร์ห้องนั่งเล่น ห้องเก็บของ บาร์และพื้นที่พักผ่อน และห้องนํ้าภายในห้องพักทุกห้อง เป็นต้น

- การระบายอากาศในกรณีที่มีระบบการปรับอากาศ ได้มีการนำอากาศภายนอกเข้ามาในพื้นที่ปรับอากาศ หรือดูดอากาศจากภายในพื้นที่ปรับอากาศออกไปสำหรับ บาร์และห้องอาหาร บาร์ ห้องนั่งเล่น ห้องอาหารพนักงาน สำนักงาน ห้องไฟฟ้า ห้องเก็บของ ส่วนต้อนรับ บาร์และพื้นที่พักผ่อน ห้องครัว และห้องพักทุกห้อง

ดังนั้นผลกระทบจึงอยู่ในระดับต่ำ

#### 4.2.4 ผลกระทบต่อคุณค่าคุณภาพชีวิต

##### 4.2.4.1 ผลกระทบที่อาจเกิดขึ้นจากการมีโครงการต่อคุณภาพชีวิต

เมื่อเปิดดำเนินการ โครงการจะก่อให้เกิดผลดีต่อสภาพเศรษฐกิจโดยรวมของท้องถิ่น เนื่องจากจะมีการจ้างแรงงานท้องถิ่นเข้ามาทำงานภายในโครงการ ซึ่งการจ้างงานพนักงานส่งผลกระทบด้านบวกต่ออาชีพและรายได้ของคนในท้องถิ่นเพียงเล็กน้อย เนื่องจากมีการจ้างงานพนักงานไม่มาก โดยโครงการได้จ้างแรงงานในท้องถิ่นเป็นพนักงานเป็นอันดับแรก รวมทั้งส่งเสริม สนับสนุน กิจกรรมทางสังคมต่างๆ ของท้องถิ่น เพื่อสร้างความสัมพันธ์อันดีกับชุมชน

##### 1) ผลกระทบทางด้านเศรษฐกิจ

โครงสร้างเศรษฐกิจในเขตเทศบาลตำบลไผ่มีระบบเศรษฐกิจทั้งหมด ดังนี้ 1) การบริการ ได้แก่ โรงแรม จำนวน 63 แห่ง บังกะโล/รีสอร์ท 37 แห่ง อพาร์ทเมนต์ / แมนชั่น 15 แห่ง บริษัททัวร์และธุรกิจนำเที่ยว 19 แห่ง ร้านอาหารขนาดใหญ่ 60 แห่ง ร้านอาหารขนาดเล็ก 95 แห่ง บาร์ 52 แห่ง ร้านนวด / สปา 86 แห่ง เป็นต้น 2) การเกษตร ลักษณะการประกอบอาชีพเกษตรกรรม เช่น ยางพารา ทำไร่ ทำสวนมะพร้าว และเลี้ยงสัตว์ 3) การประมง ส่วนใหญ่เป็นประมงแบบพื้นบ้าน จะใช้วิธีการเพาะเลี้ยงเป็นหลัก 4) การปศุสัตว์ เขตเทศบาลตำบลไผ่ไม่มีพื้นที่ประกอบการปศุสัตว์ เนื่องจากเป็นแหล่งชุมชนส่วนใหญ่ เป็นการเลี้ยงไว้บริโภคภายในครัวเรือน มีเพียงเล็กน้อยเท่านั้นที่เลี้ยงไว้เพื่อการค้า ดังนั้น สภาพเศรษฐกิจในช่วงดำเนินการของโครงการจะทำให้คนในชุมชนมีรายได้จากการทำงาน นอกจากนี้การที่มีผู้มาพักอาศัยโครงการ เป็นการกระตุ้นเศรษฐกิจท้องถิ่นของร้านค้า ร้านอาหารและบริการรายย่อยใกล้เคียงพื้นที่โรงแรมเพิ่มขึ้น ดังนั้นก่อให้เกิดการกระจายรายได้สู่ชุมชนมากขึ้น ก่อให้เกิดผลกระทบด้านบวก

##### 2) ผลกระทบทางด้านจำนวนประชากร

จำนวนประชากรในเขตเทศบาลตำบลไผ่ พ.ศ. 2565 จำนวน 18,872 คน เป็นชาย 8,794 คน หญิง 10,078 คน จำนวนครัวเรือน 19,980 ครัวเรือน ในช่วงระยะดำเนินการของโครงการจะมีผู้อยู่

อาศัยในโครงการสูงสุด 52 คน (รวมจำนวนพนักงาน) ซึ่งโครงการจะจ้างงานคนในท้องถิ่นเป็นหลัก ดังนั้นจึงไม่ส่งผลกระทบแต่อย่างใด

### 3) ผลกระทบต่อวิถีชีวิตของคนในชุมชน

ในเขตเทศบาลตำบลราไวย์ เป็นแหล่งท่องเที่ยวที่สำคัญของจังหวัดภูเก็ต และขณะเดียวกันก็เป็นที่ยอมรับและมีชื่อเสียงไปทั่วโลก ด้วยเหตุนี้จึงมีผู้เข้ามาอาศัยและมาประกอบอาชีพที่ไม่ใช่นักท่องเที่ยวส่วนใหญ่เป็นชุมชนเมืองที่มีความหลากหลายของกิจกรรม แต่ในพื้นที่ก็ยังคงมีความเป็นชุมชนอยู่ และมีความสัมพันธ์ที่ดีระหว่างเพื่อนบ้าน ดังนั้น แม้ว่าผู้พักอาศัยบางส่วนที่ดำเนินชีวิตเป็นแบบต่างคนต่างอยู่ ต้องเร่งรีบในการดำเนินชีวิตประจำวัน แต่ก็ไม่มีความขัดแย้งซึ่งกันและกัน

### 4) ผลกระทบทางด้านเชื้อชาติ

โครงการประกอบกิจการประเภทโรงแรมโดยผู้มาใช้บริการโครงการส่วนมากเป็นคนต่างจังหวัดและชาวต่างชาติ แม้ว่าจะมีเชื้อชาติที่แตกต่างกับชุมชนแต่ก็ไม่ได้มีความขัดแย้งทางด้านเชื้อชาติแต่อย่างใด

### 5) ผลกระทบทางด้านศาสนา ประเพณีวัฒนธรรม และแหล่งโบราณสถาน

ประชากรในพื้นที่ตำบลราไวย์ ร้อยละ 60 นับถือศาสนาพุทธ รองลงมา ร้อยละ 37 นับถือศาสนาอิสลาม และร้อยละ 3 นับถือ อื่นๆ

วัด 2 แห่ง ได้แก่ วัดสว่างอารมณ์ และวัดในหาน สำนักสงฆ์ 2 แห่ง ได้แก่ สำนักสงฆ์แหลมพรหมเทพ สำนักสงฆ์เกาะแก้วพิสดาร มัสยิด 4 แห่ง ได้แก่ มัสยิดดารุลอิสลาม มัสยิดนุรุดดีนียะห์ มัสยิดเ้าวาลุลฮิดายะห์ และมัสยิดนุรุลอียาดะห์

ประชาชนส่วนใหญ่ยังคงรักษาวัฒนธรรมของคนไทยในชนบทอยู่ แต่เนื่องจากการเป็นเมืองท่องเที่ยวทำให้สภาพทางสังคมเปลี่ยนไปเป็นสังคมเมือง โดยบางส่วนเป็นสังคมแบบตะวันตก โดยเฉพาะบริเวณที่เป็นแหล่งบันเทิงเพื่อตอบสนองความต้องการของนักท่องเที่ยวต่างชาติ

สำหรับประเพณีและวัฒนธรรมท้องถิ่นที่สำคัญในเขตเทศบาลตำบลราไวย์ ได้แก่ ลอยกระทง สงกรานต์ เข้าพรรษา ทำบุญตักบาตรวันขึ้นบ้านใหม่ เป็นต้น

จากการตรวจสอบแหล่งโบราณสถานที่ทางกรมศิลปากรได้ประกาศขึ้นทะเบียนแหล่งโบราณสถานแห่งประเทศไทยประกาศในราชกิจจานุเบกษา และโบราณสถานที่ยังไม่ขึ้นทะเบียนตามพระราชบัญญัติโบราณสถาน โบราณวัตถุ ศิลปวัตถุ และพิพิธภัณฑสถานแห่งชาติ พ.ศ. 2504 ในรัศมี 1 กิโลเมตร พบว่า บริเวณพื้นที่โครงการ และพื้นที่ใกล้เคียง ไม่พบแหล่งโบราณคดี แหล่งโบราณสถานหรือสถานที่ที่มีความสำคัญทางประวัติศาสตร์แต่อย่างใด และจากข้อมูลแหล่งธรรมชาติอันควรอนุรักษ์ในจังหวัดภูเก็ต ตามมติคณะรัฐมนตรี เมื่อวันที่ 7 พฤศจิกายน 2532 พบว่า บริเวณพื้นที่โครงการ และพื้นที่ใกล้เคียงในระยะ 1 กิโลเมตร ไม่พบแหล่งธรรมชาติอันควรอนุรักษ์แต่อย่างใด สำหรับในช่วงระยะดำเนินการของโครงการจะมีผู้อยู่อาศัยในโครงการสูงสุด 52 คน (รวมจำนวนพนักงาน) ซึ่งส่วนมากเป็น

คนไทย นับถือศาสนาพุทธและยังคงมีวัฒนธรรมประเพณีที่เข้าร่วมกิจกรรมกันได้กับประเพณีของท้องถิ่น ดังนั้นจึงไม่ส่งผลกระทบแต่อย่างใด

#### 6) ความปลอดภัยในชีวิตและทรัพย์สิน

โครงการประกอบกิจการประเภทโรงแรมซึ่งโครงการได้จัดให้มีเจ้าหน้าที่รักษาความปลอดภัย โดยตรวจตราความปลอดภัยและความเรียบร้อยในโครงการ เพื่อให้ผู้พักอาศัยสามารถติดต่อหรือแจ้งเหตุได้ตลอด 24 ชั่วโมง การทำงานจะแบ่งเป็น 2 ผลัด โดยผลัดที่ 1 เริ่มปฏิบัติงานตั้งแต่เวลา 07.00-19.00 น. และผลัดที่ 2 เริ่มปฏิบัติงานตั้งแต่เวลา 19.00-07.00 น. โดยเจ้าหน้าที่จะสอดส่องดูแลความเรียบร้อย บริเวณรอบๆ อาคาร บริเวณที่จอดรถยนต์และทางเข้า-ออกของโครงการ

นอกจากนี้โครงการมีการติดตั้งระบบโทรทัศน์วงจรปิด (Closed Circuit Television System: CCTV) เพื่อเพิ่มความปลอดภัยให้แก่ผู้พักอาศัยในโครงการ ซึ่งจะติดตั้งไว้กระจายครอบคลุมทั่วทั้งพื้นที่โครงการ จำนวนทั้งสิ้น 81 จุด โดยติดตั้งไว้ภายนอกอาคาร จำนวน 28 จุด บริเวณทางเข้า-ออก ที่จอดรถ และพื้นที่โดยรอบอาคาร และติดตั้งไว้ภายในอาคาร จำนวน 53 จุด

ทั้งนี้โครงการได้จัดส่งหนังสือแจ้งพัฒนาโครงการไปยังสถานีตำรวจภูธรคลอง และสถานีดับเพลิงของเทศบาลตำบลราไวย์ เพื่อให้หน่วยงานดังกล่าวรับทราบว่าการจัดทำโครงการและเตรียมความพร้อมในการเกิดเหตุฉุกเฉิน ดังนั้นผลกระทบจึงอยู่ในระดับต่ำ

#### 4.2.4.2 การสาธารณสุข

การประเมินผลกระทบทางสุขภาพจะประเมินตามแนวทางการประเมินผลกระทบทางสุขภาพในรายงานการวิเคราะห์ผลกระทบสิ่งแวดล้อมของประเทศไทยเป็นแนวทางในการศึกษา (สำนักวิเคราะห์ผลกระทบสิ่งแวดล้อม สำนักงานนโยบายและแผนทรัพยากรธรรมชาติและสิ่งแวดล้อม, กันยายน 2550) ซึ่งมีขั้นตอนต่างๆ ได้แก่ การกลั่นกรองในโครงการ (Screening) การกำหนดขอบเขตการศึกษา (Scoping) และการประเมินผลกระทบ (Assessment)

##### 1) การกลั่นกรองในโครงการ (Screening)

##### (ก) ข้อมูลรายละเอียดโครงการ

โครงการโรงแรม ไวท์ เฮาส์ เป็นโครงการประกอบกิจการประเภทโรงแรม จำนวน 21 ห้องพัก ภายในโครงการประกอบด้วยอาคารทั้งสิ้น จำนวน 3 อาคาร ได้แก่ อาคาร ค.ส.ล. สูง 3 ชั้น มีชั้นใต้ดิน 1 ชั้น จำนวน 2 อาคาร และอาคาร ค.ส.ล. สูงชั้นเดียว จำนวน 1 อาคาร โดยอาคารมีขนาดพื้นที่ใช้สอยรวมกัน 3,350.167 ตารางเมตร ตั้งอยู่บนพื้นที่ 1 ไร่ 2 งาน 90.90 ตารางวา หรือคิดเป็น 2,763.60 ตารางเมตร และจากการศึกษา พบว่า กลุ่มคนที่มีความเสี่ยงด้านสุขภาพจากการดำเนินโครงการ ได้แก่ ผู้พักอาศัยในโครงการ พนักงานของโครงการ และประชาชนที่อาศัยอยู่โดยรอบพื้นที่โครงการ



(ข) ข้อมูลการสัมผัสของมนุษย์

กลุ่มคนส่วนใหญ่ที่ได้รับผลกระทบด้านสุขภาพ ได้แก่ ผู้พักอาศัยในโครงการ พนักงานของโครงการ และประชาชนที่อาศัยอยู่ในบริเวณพื้นที่ใกล้เคียง และโดยรอบโครงการ โดยกลุ่มคนที่มีความเสี่ยงที่จะสัมผัสมลพิษ ได้แก่ เด็ก สตรีมีครรภ์ หรือผู้ที่ไวต่อการได้รับอันตราย

**2) การกำหนดขอบเขตการศึกษา (Scoping)**

ในการกำหนดขอบเขตการศึกษาผลกระทบทางสุขภาพจากกิจกรรมต่าง ๆ ของโครงการได้พิจารณาจากข้อมูลรายละเอียดโครงการ ข้อมูลสภาพแวดล้อมในปัจจุบันของพื้นที่โครงการ (ข้อ 3.4.3 ในบทที่ 3) ข้อมูลสุขภาพปัจจุบัน โดยพิจารณาจากสิ่งคุกคามสุขภาพ ได้แก่ คุณภาพอากาศ การจัดการน้ำเสีย การจัดการขยะมูลฝอย และสิ่งคุกคามต่อจิตใจ ได้แก่ ความกังวล เป็นต้น นอกจากนี้ จะพิจารณาด้านสิ่งแวดล้อม ปัจจัยต่อการสัมผัส และลักษณะผลกระทบต่อสุขภาพ

**3) การประเมินผลกระทบ (Assessment)**

ในเขตพื้นที่เทศบาลตำบลราไวย์ มีโรงพยาบาล จำนวน 2 แห่ง คือ โรงพยาบาลส่งเสริมสุขภาพตำบลราไวย์ หมู่ที่ 2 บุคลากร จำนวน 5 คน และโรงพยาบาลส่งเสริมสุขภาพเฉลิมพระเกียรติเกาะโหลน หมู่ที่ 3 บุคลากร จำนวน 1 คน นอกจากนี้ยังมีคลินิกเอกชน จำนวน 4 แห่ง ร้านขายยาแผนปัจจุบัน จำนวน 13 แห่ง โดยสถานพยาบาลที่อยู่ใกล้เคียงโครงการมากที่สุด คือ โรงพยาบาลส่งเสริมสุขภาพตำบลราไวย์ มีระยะห่างจากโครงการประมาณ 1.40 กิโลเมตร โดยใช้เวลาเดินทางประมาณ 2 นาที จะถึงพื้นที่โครงการ (ขึ้นอยู่กับสภาพการจราจรและช่วงเวลาที่เกิดเหตุ)

จากสถิติสาเหตุการป่วย 21 กลุ่มโรค ของโรงพยาบาลส่งเสริมสุขภาพตำบลราไวย์ ระหว่างปี 2561-2565 พบว่า 5 อันดับแรก ได้แก่ โรคระบบหายใจ รองลงไป ได้แก่ อาการ,อาการแสดงและสิ่งผิดปกติที่พบได้จากการตรวจทางคลินิกและทางห้องปฏิบัติการที่ไม่สามารถจำแนกโรคในกลุ่มอื่นได้, โรคเกี่ยวกับต่อมไร้ท่อ โภชนาการ และเมตาบอลิซึม, โรคระบบไหลเวียนเลือด และโรคที่เกิดเฉพาะตำแหน่งตามลำดับ ทั้งนี้ อาจมีสาเหตุมาจากการเปลี่ยนแปลงของสภาพอากาศ ฝุ่นละอองจากการจราจร และมลพิษทางอากาศจากการก่อสร้าง ประกอบกับบริเวณโดยรอบพื้นที่โครงการในเขตเทศบาลตำบลราไวย์ มีสถานที่ก่อสร้างเพื่อพัฒนาเป็นที่อยู่อาศัย และแหล่งท่องเที่ยว หรือโครงการต่างๆ ด้วยสาเหตุดังกล่าวจึงส่งผลให้ประชาชนส่วนใหญ่เจ็บป่วยด้วยโรคระบบทางเดินหายใจมากกว่าโรคอื่นๆ

จากการสำรวจภาคสนามโดยการสัมภาษณ์ประชาชนที่อยู่อาศัยใกล้เคียงพื้นที่โครงการ พบว่าประชาชนส่วนใหญ่ เจ็บป่วยด้วยโรคหวัด/โรคทางเดินหายใจ รองลงมา เจ็บป่วยด้วยโรคเกี่ยวกับหู/ตา/ฟัน/กระดูก, โรคเกี่ยวกับระบบเลือดลมต่างๆ, โรคเกี่ยวกับระบบกล้ามเนื้อ, โรคเกี่ยวกับระบบทางเดินอาหาร และโรคเกี่ยวกับระบบทางเดินอาหาร ตามลำดับ ซึ่งสอดคล้องกับข้อมูลสถิติจำนวนผู้ป่วยจำแนกตาม 21 กลุ่มโรคของโรงพยาบาลส่งเสริมสุขภาพตำบลราไวย์

จากข้อมูลสถิติข้อมูลโรคและความเจ็บป่วยระหว่าง ปี พ.ศ. 2561 - 2565 จากโรงพยาบาลส่งเสริมสุขภาพตำบลราไวย์ และข้อมูลจากการสำรวจภาคสนามประชาชนในระยะ 1 กิโลเมตร รอบพื้นที่โครงการ จะเห็นได้ว่าโรคระบบทางเดินหายใจ เป็นโรคที่มีการเจ็บป่วยเป็นลำดับต้นๆ ทั้งนี้อาจมีสาเหตุมาจากการเปลี่ยนแปลงของสภาพอากาศ ฝุ่นละอองและมลพิษทางอากาศจากการจราจร และการ

ก่อสร้าง ประกอบกับบริเวณโดยรอบพื้นที่โครงการในเขตตำบลราไวย์มีสถานที่ก่อสร้างเพื่อพัฒนาเป็นที่อยู่อาศัย สถานที่บริการท่องเที่ยว หรือโครงการต่างๆ ด้วยสาเหตุดังกล่าวจึงส่งผลให้ประชาชนส่วนใหญ่เจ็บป่วยด้วยโรคระบบทางเดินหายใจมากกว่าโรคอื่นๆ

การประเมินผลกระทบจากการดำเนินโครงการในระยะดำเนินการที่อาจส่งผลกระทบต่อสุขภาพในด้านคุณภาพอากาศ การบำบัดน้ำเสีย การจัดการขยะมูลฝอย สภาพเศรษฐกิจและสังคม อาชีวอนามัยและความปลอดภัย พิจารณาถึงปัจจัยที่สำคัญที่อาจมีผลกระทบต่อสุขภาพ คือ

- สิ่งคุกคามทางกายภาพ ได้แก่ คุณภาพอากาศ การบำบัดน้ำเสีย และการจัดการขยะมูลฝอย เป็นต้น
- สิ่งคุกคามทางชีวภาพ ได้แก่ แมลงวัน แบริดรีเรีย และปรสิต เป็นต้น
- สิ่งคุกคามต่อจิตใจ ได้แก่ ความเครียด ความกังวล และความรำคาญ เป็นต้น

สำหรับระยะดำเนินการ โครงการได้จัดให้มีมาตรการป้องกันและลดผลกระทบจากโรคที่อาจเกิดขึ้น ดังตารางที่ 4-28

**ตารางที่ 4-28 มาตรการป้องกันและลดผลกระทบจากโรคที่เกิดขึ้น ในระยะดำเนินการ**

ผลกระทบด้านสุขภาพ	สาเหตุการเกิดโรค	มาตรการป้องกันและเฝ้าระวัง
<b>1. โรคระบบทางเดินหายใจ เช่น</b> <ul style="list-style-type: none"> <li>▪ โรคภูมิแพ้</li> <li>▪ โรคหอบหืด</li> </ul>	<ul style="list-style-type: none"> <li>- มลพิษทางอากาศ และฝุ่นละอองขนาดเล็กในอากาศ จากการจราจร</li> <li>- การระบายอากาศไม่เพียงพอ ซึ่งส่วนใหญ่เกิดจากการนำอากาศภายนอกเข้าไปในอาคารไม่เพียงพอ การกระจายและการผสมผสานอากาศภายในอาคารไม่พอเพียง อุณหภูมิและความชื้นสูงหรือไม่คงที่ระบบการกรองอากาศทำงานไม่มีประสิทธิภาพ</li> </ul>	<ol style="list-style-type: none"> <li>1. ล้างทำความสะอาดถาดรองรับน้ำเครื่องปรับอากาศ</li> <li>2. จัดให้มีการถ่ายเทอากาศหมุนเวียนจากภายนอกอาคาร โดยออกแบบอาคารให้มีช่องเปิดโล่ง เช่น ประตู หน้าต่าง เพื่อให้อากาศถ่ายเทได้สะดวก</li> <li>3. ล้างทำความสะอาดถนน ในโครงการอย่างสม่ำเสมอ</li> <li>4. ลดความเร็วของยานพาหนะภายในโครงการเพื่อลดปัญหาเรื่องฝุ่นฟุ้งกระจาย</li> <li>5. จัดพื้นที่สีเขียวโดยรอบพื้นที่โครงการ รวมทั้งทำการรักษาและเพิ่มพื้นที่สีเขียวบริเวณพื้นที่ว่างเพื่อให้ช่วยดูดซับมลสารที่เกิดจากยานพาหนะที่เข้ามาในพื้นที่โครงการ</li> <li>6. ปฏิบัติการมาตรการป้องกันและแก้ไขผลกระทบสิ่งแวดล้อมที่ระบุในหัวข้อ 4.2.1.4 เรื่องคุณภาพอากาศ อย่างเคร่งครัด</li> </ol>
<b>2. โรคที่สัตว์และแมลงเป็นพาหะนำโรค เช่น</b> <ul style="list-style-type: none"> <li>▪ ยุง เช่น โรคไข้เลือดออก โรคไข้สมองอักเสบโรคเท้าช้าง โรคไข้สมองอักเสบ</li> <li>▪ แมลงสาบ เช่น โรคระบบทางเดินอาหาร โรคระบบลำไส้ โรคท้องเสีย โรคผิวหนัง โรคตับอักเสบ</li> <li>▪ แมลงวัน เช่น อหิวาตกโรค</li> </ul>	<ul style="list-style-type: none"> <li>- เกิดโรค เกิดจากยุงลาย ยุงก้นปล่อง ยุงลายเสือ และยุงรำคาญที่เป็นพาหะนำโรคกัด</li> <li>- เกิดจากการสัมผัสหรือรับประทานเชื้อแบคทีเรีย หนองพยาธิ เชื้อไวรัส เชื้อโปรโตซัว และเชื้อราที่ติดมากับแมลงสาบเนื่องจากแมลงสาบชอบอยู่ตามขยะ ของเสีย</li> <li>- เกิดจากการรับประทานอาหารและน้ำดื่มที่ไม่สะอาด มีแมลงวันตอม โดยแมลงวันจะตอมอุจจาระหรืออาเจียนของผู้ป่วย และนำเชื้อแพร่กระจายอยู่ในอาหารและน้ำดื่ม</li> </ul>	<ol style="list-style-type: none"> <li>1. ปิดห้องพักขยะให้สนิทและปิดปากภาชนะเก็บน้ำอย่างมิดชิด เพื่อไม่ให้สัตว์และแมลงเข้าไปวางไข่</li> <li>2. เก็บอาหารสดและอาหารแห้งในภาชนะที่ปิดมิดชิด</li> <li>3. ดูแลและรักษาความสะอาดบริเวณห้องพักอย่างสม่ำเสมอ</li> <li>4. จัดเจ้าหน้าที่รักษาความสะอาดห้องส้วมและห้องอาบน้ำ</li> <li>5. จัดให้มีการฉีดพ่นยากำจัดยุง แมลงสาบ แมลงวัน และแหล่งเพาะพันธุ์บริเวณห้องพักทุก 1 เดือน</li> <li>6. ขุดลอกตะกอนในส่วนของรางระบายน้ำ โดยรอบโครงการเพื่อป้องกันไม่ให้เกิดน้ำขัง และสามารถระบายน้ำออกได้ดีไม่ให้เกิดการอุดตัน</li> <li>7. ให้คนสวนตัดต้นไม้ และหญ้า ให้สั้นสม่ำเสมอ</li> <li>8. เก็บทำลายเศษวัสดุต่าง ๆ เช่น ขวด ไห กระป๋อง ฯลฯ หรือคลุมให้มิดชิดเพื่อไม่ให้รองรับน้ำได้</li> </ol>

ตารางที่ 4-28 มาตรการป้องกันและลดผลกระทบจากโรคที่เกิดขึ้น ในระยะดำเนินการ (ต่อ)

ผลกระทบด้านสุขภาพ	สาเหตุการเกิดโรค	มาตรการป้องกันและเฝ้าระวัง
<b>3. โรคเครียด ซึ่งจะนำไปสู่โรค</b> <ul style="list-style-type: none"> <li>▪ โรคนอนไม่หลับ</li> <li>▪ โรคแผลในกระเพาะอาหาร</li> <li>▪ โรคประสาท</li> </ul>	<ul style="list-style-type: none"> <li>- เกิดจากความวิตกกังวลด้านความปลอดภัยในชีวิตและทรัพย์สิน</li> <li>- เกิดจากความร้อนของภูมิอากาศ และเครื่องปรับอากาศ</li> </ul>	<ol style="list-style-type: none"> <li>1. ทำความสะอาดเครื่องปรับอากาศเป็นประจำ เพื่อเพิ่มประสิทธิภาพในการทำงาน และยังเป็นการป้องกันการสะสมของเชื้อโรค</li> <li>2. ติดตั้งป้ายห้ามติดเครื่องยนต์ทิ้งไว้ภายในบริเวณที่จอดรถ ให้สามารถสังเกตเห็นได้อย่างชัดเจนและทั่วถึง</li> <li>3. จัดให้มีไม้ยืนต้นภายในโครงการให้มากที่สุด เพื่อลดความร้อนจากการระบายอากาศของเครื่องปรับอากาศ</li> <li>4. จัดพื้นที่สีเขียวให้มีการปลูกไม้ยืนต้นที่สอดคล้องกับสภาพพื้นที่ในบริเวณพื้นที่ว่างของโครงการ</li> <li>5. โครงการได้จัดให้มีพื้นที่สีเขียวคิดเป็นพื้นที่ทั้งหมด 368.22 ตารางเมตร</li> <li>6. จัดให้มีเจ้าหน้าที่ดูแลรักษาพื้นที่สีเขียวให้มีสภาพน่าดูอยู่เสมอ เพื่อความสวยงามและความปลอดภัยของผู้พักอาศัย</li> </ol>
<b>4. อุบัติเหตุ</b>	<ul style="list-style-type: none"> <li>- การเกิดอัคคีภัย</li> <li>- การจราจร</li> <li>- การพลัดตกจากที่สูง</li> </ul>	<ol style="list-style-type: none"> <li>1. ปฏิบัติการมาตรการป้องกันและแก้ไขผลกระทบสิ่งแวดล้อมที่ระบุในหัวข้อ 4.2.3.6 เรื่องการจราจรอย่างเคร่งครัด</li> <li>2. ปฏิบัติการมาตรการป้องกันและแก้ไขผลกระทบสิ่งแวดล้อมที่ระบุในหัวข้อ 4.2.4.3.1 เรื่องการป้องกันอัคคีภัย อย่างเคร่งครัด</li> <li>3. จัดให้มีส่วนของระเบียงห้องพัก ซึ่งจะมีความแข็งแรง และทนทาน ไม่แตกหักง่าย ทนต่ออุณหภูมิสูง-ต่ำ และแรงกระแทกได้ดี เพื่อป้องกันอุบัติเหตุ</li> </ol>

ตารางที่ 4-28 มาตรการป้องกันและลดผลกระทบจากโรคที่เกิดขึ้น ในระยะดำเนินการ (ต่อ)

ผลกระทบด้านสุขภาพ	สาเหตุการเกิดโรค	มาตรการป้องกันและเฝ้าระวัง
<b>5. โรคติดเชื้อไวรัสโคโรนา 2019 หรือ โรคโควิด 19</b>	<ul style="list-style-type: none"> <li>- เกิดจากการสัมผัสน้ำมูก น้ำลาย ของผู้ป่วยที่ติดเชื้อไวรัสโคโรนา 2019 และแพร่กระจายผ่านทางละอองเข้าทางระบบทางเดินหายใจ ซึ่งเชื้อไวรัสดังกล่าวสามารถลอยตัวอยู่ในอากาศได้ราว 3 ชม. และเกาะติดอยู่กับข้าวของเครื่องใช้ซึ่งหากมีใครสัมผัสในระยะเวลาดังกล่าวแล้วอาจจะติดเชื้อไวรัสดังกล่าวได้</li> <li>- ประชาชนอาศัยอยู่หนาแน่น</li> <li>- ระบบระบายอากาศบริเวณที่พักอาศัยไม่ดี มีความชื้น ไม่มีแสงแดดส่องถึง</li> </ul>	<ol style="list-style-type: none"> <li>1. จัดทำป้าย เพื่อแจ้งเตือนพนักงาน ผู้พักอาศัย และผู้มาเยี่ยมถึงสถานการณ์การระบาดของเชื้อ ไวรัสโคโรนา 2019 และมาตรการในการป้องกันสำหรับประชาชนที่แนะนำโดยกรมควบคุมโรค กระทรวงสาธารณสุข โดยทำเป็น 3 ภาษา ไทย จีน อังกฤษ (ประสานขอได้ที่ สายด่วนกรม ควบคุมโรค 1422 หรือดาวน์โหลดได้จากเว็บไซต์กรมควบคุมโรค<a href="https://ddc.moph.go.th/viralpneumonia/introduction.php">https://ddc.moph.go.th/viralpneumonia/introduction.php</a>)</li> <li>2. แจ้งพนักงานประจำในที่พักอาศัย ผู้พักอาศัยทุกห้อง รวมทั้งบุคคลใกล้ชิด ทั้งที่พักอยู่ด้วยกันในห้องหรือเป็นผู้มาเยี่ยม หากมีไข้ หรือ มีอาการไอ เจ็บคอ มีน้ำมูก ให้สวมใส่หน้ากากอนามัย ตลอดเวลา ล้างมือบ่อยๆ และรีบไปพบแพทย์ ในกรณีที่เพิ่งเดินทางกลับจากต่างประเทศภายใน 14 วัน ให้แจ้งประวัติการเดินทางให้แพทย์ทราบด้วย</li> <li>3. ติดตั้งเครื่องจ่ายแอลกอฮอล์เจลล้างมือ ไว้ในบริเวณพื้นที่ส่วนกลาง เช่น ประตูทางเข้าออก หรือหน้าลิฟท์ เป็นต้น เพื่อให้บริการแก่พนักงาน ผู้พักอาศัย ซึ่งจะช่วยลดความเสี่ยงในการแพร่กระจายเชื้อระหว่างบุคคลได้</li> <li>4. หมั่นดูแลทำความสะอาดสิ่งของที่ใช้งานบ่อยๆ เช่น ลิฟท์ปุ่มกดลิฟท์สวิตช์ไฟ โทรศัพท์ มือจับ ประตู ปุ่มกดประตูเข้าออกอัตโนมัติ เครื่องคีร์การ์ด ราวบันได ห้องน้ำส่วนรวม เคาน์เตอร์เจ้าหน้าที่ดูแลอาคารที่มีผู้มาติดต่อบ่อยๆ เป็นต้น เพื่อกำจัดเชื้อ ทั้งนี้ป้ายขัดล้าง ห้องสุขา น้ำยาซักผ้าขาวผสมน้ำ 1 ต่อ 10 และ 70% แอลกอฮอล์ สามารถทำลายเชื้อไวรัสได้</li> <li>5. อาจพิจารณาให้มีเครื่องวัดอุณหภูมิกายแบบใช้จอหน้าผากหรือจ่อหู (Handheld thermometer) จัดไว้ที่เคาน์เตอร์เจ้าหน้าที่ด้านล่างของที่พักอาศัย เพื่อตรวจวัดอุณหภูมิผู้ที่เข้ามาในอาคาร</li> </ol>

#### 4.2.4.3 อาชีวอนามัยและความปลอดภัย

##### 4.2.4.3.1 การป้องกันอัคคีภัย

ในช่วงเปิดดำเนินการ โครงการได้ประเมินผลกระทบการป้องกันอัคคีภัย ไว้โดยแบ่งเป็น 4 ส่วนได้แก่ ความเพียงพอของระบบป้องกันอัคคีภัยของโครงการ ความสามารถในการหนีไฟ ความเหมาะสมของตำแหน่งและความเพียงพอของพื้นที่จัดรวมพล และความสามารถในการให้บริการรับอัคคีภัยของหน่วยงานที่รับผิดชอบ

##### (1) ความเพียงพอของระบบป้องกันอัคคีภัยของโครงการ

โครงการโรงแรม ไวท์ เฮาส์ เป็นโครงการประกอบกิจการประเภทโรงแรม จำนวน 21 ห้องพัก ภายในโครงการประกอบด้วยอาคารทั้งสิ้น จำนวน 3 อาคาร ได้แก่ อาคาร ค.ส.ล. สูง 3 ชั้น มีชั้นใต้ดิน 1 ชั้น จำนวน 2 อาคาร และอาคาร ค.ส.ล. สูงชั้นเดียว จำนวน 1 อาคาร โดยอาคารมีขนาดพื้นที่ใช้สอยรวมกัน 3,350.167 ตารางเมตร เมื่อพิจารณาตามความในพระราชบัญญัติควบคุมอาคาร พ.ศ. 2522 ตามกฎกระทรวง ฉบับที่ 39 (พ.ศ. 2537) และกฎกระทรวงการแก้ไขอาคารที่มีสภาพหรือมีการใช้ที่อาจเป็นภัยอันตรายต่อสุขภาพ ชีวิต ร่างกายหรือทรัพย์สิน หรืออาจไม่ปลอดภัยจากอัคคีภัย หรือก่อให้เกิดเหตุรำคาญหรือกระทบกระเทือนต่อการรักษาคุณภาพสิ่งแวดล้อม พ.ศ. 2563 ออกตามความในพระราชบัญญัติควบคุมอาคาร พ.ศ. 2522 โดยสามารถสรุปการประเมินได้ดังตารางที่ 4-29

รายละเอียดระบบป้องกันและเตือนอัคคีภัย	กฎกระทรวง ฉบับที่ 39 (พ.ศ. 2537)	กฎกระทรวงการแก้ไขอาคารที่มีสภาพหรือมีการใช้ที่อาจเป็นอันตรายต่อสุขภาพชีวิต ร่างกายหรือทรัพย์สินฯ พ.ศ. 2563	รายละเอียดโครงการ	ผู้ออกแบบ
1. ระบบดับเพลิง	ข้อ 3 ที่กำหนดให้อาคารอื่นนอกจาก ห้องแถว ตึกแถว บ้านแถว และบ้านแฝด ที่มีความสูงไม่เกิน 2 ชั้น ต้องติดตั้งเครื่องดับเพลิงแบบมือถือไม่น้อยกว่าชั้นละ 1 เครื่อง ต่อพื้นที่อาคารไม่เกิน 1,000 ตารางเมตร ทุกระยะไม่เกิน 45 เมตร การติดตั้งดับเพลิงจะติดตั้งให้ส่วนบนสุดของตัวถังดับเพลิงสูงจากระดับพื้นอาคารประมาณ 1.5 เมตร ในที่มองเห็น สามารถอ่านคำแนะนำการใช้ได้และสามารถนำไปใช้งานได้สะดวกและอยู่ในสภาพที่ใช้งานได้ตลอดเวลา	(3) ติดตั้งเครื่องดับเพลิงแบบมือถือหรือเครื่องดับเพลิงยกหิ้วที่อยู่ในสภาพใช้งานได้ตลอดเวลา ในแต่ละชั้นของอาคาร ตามชนิดและขนาดที่เหมาะสมสำหรับดับเพลิงที่เกิดจากประเภทของวัสดุในอาคารนั้น แต่ต้องมีขนาดบรรจุสารเคมีไม่น้อยกว่า 4 กิโลกรัม โดยให้มีเครื่องดับเพลิงแบบมือถือหรือเครื่องดับเพลิงยกหิ้ว 1 เครื่องต่อพื้นที่ไม่เกิน 1,000 ตารางเมตร แต่ละเครื่องมีระยะห่างกันไม่เกิน 45.00 เมตร ทั้งนี้ ในการติดตั้งเครื่องดับเพลิงดังกล่าวต้องติดตั้งให้ส่วนบนสุดของตัวเครื่องสูงจากระดับพื้นอาคารไม่เกิน 1.50 เมตร ในที่ที่สามารถมองเห็นได้ง่ายและสามารถเข้าใช้สอยเครื่องดับเพลิงนั้นได้สะดวกไม่มีสิ่งกีดขวาง และสามารถอ่านคำแนะนำการใช้เครื่องดับเพลิงนั้นได้	<p>■ ชุดตู้ดับเพลิง (FireHoseCabinet: FHC) ประกอบด้วย หัวฉีดน้ำดับเพลิง (Hose Valve) ขนาดเส้นผ่านศูนย์กลาง 2½ นิ้ว และสายฉีดน้ำดับเพลิง (Hose Reel) ขนาดเส้นผ่านศูนย์กลาง 2½ นิ้ว และมีสายฉีดน้ำดับเพลิงยาวประมาณ 30 เมตร ต่อจากตู้หัวฉีดน้ำดับเพลิงแล้วสามารถนำไปใช้ดับเพลิงในพื้นที่ทั้งหมดในชั้นนั้นได้ และถึงดับเพลิงแบบมือถือชนิดผงเคมีแห้งขนาด 10 ปอนด์ (4.60 กิโลกรัม) ซึ่งจะติดตั้งไว้ภายในอาคารตามจุดต่างๆ จำนวน 8 จุด มีรายละเอียดดังนี้</p> <ul style="list-style-type: none"> <li>- อาคาร A ติดตั้งจำนวน 4 จุด ได้แก่ บริเวณโถงทางเดิน และโถงหน้าบันใดหลัก</li> <li>- อาคาร B ติดตั้งจำนวน 4 จุด ได้แก่ บริเวณโถงทางเดิน และโถงลิฟต์</li> </ul> <p>การติดตั้งชุดตู้ดับเพลิงและถังดับเพลิง โครงการจะติดตั้งให้ส่วนบนสุดของชุดตู้ดับเพลิง สูงจากระดับพื้นอาคารประมาณ 1.50 เมตร ในที่มองเห็นสามารถอ่านคำแนะนำการใช้ได้ และสามารถนำไปใช้งานได้สะดวก รวมทั้งอยู่ในสภาพที่ใช้งานได้ตลอดเวลา</p>	นายศรัณย์ วงศ์วิวัฒน์ สาขาวิศวกรรมสิ่งแวดล้อม ระดับภาคีวิศวกร ภส.821



ตารางที่ 4-29 สรุปรายละเอียดระบบป้องกันอัคคีภัยที่โครงการติดตั้งเพื่อป้องกันอัคคีภัยของโครงการเปรียบเทียบกับกฎหมาย และระบบป้องกันอัคคีภัยที่โครงการจัดให้มีเพิ่มเติม (ต่อ)

รายละเอียดระบบป้องกัน และเตือนอัคคีภัย	กฎกระทรวง ฉบับที่ 39 (พ.ศ. 2537)	กฎกระทรวงการแก้ไขอาคารที่มีสภาพหรือมี การใช้ที่อาจเป็นภัยอันตรายต่อสุขภาพ ชีวิต ร่างกายหรือทรัพย์สินฯ พ.ศ. 2563	รายละเอียดโครงการ	ผู้ออกแบบ
1. ระบบดับเพลิง (ต่อ)			<ul style="list-style-type: none"> <li>▪ <b>หัวรับน้ำดับเพลิงภายนอกอาคาร (Fire Department Connection : FDC)</b> เป็นหัวรับน้ำดับเพลิงชนิดข้อต่อสวมเร็ว จำนวน 3 หัว ขนาดเส้นผ่านศูนย์กลาง 65x65x100 เซนติเมตร โดยเป็นหัวรับน้ำดับเพลิงเข้าสู่ถังดับเพลิง ขนาด 170.0 ลูกบาศก์เมตร จำนวน 1 หัว และหัวรับน้ำดับเพลิงเข้าสู่ระบบ ท่อเย็นภายในอาคาร จำนวน 2 หัว ติดตั้งบริเวณใกล้ที่จอดรถ ด้านหน้าโครงการ ซึ่งบริเวณที่ติดตั้งหัวรับน้ำดับเพลิงภายนอก เป็นจุดที่รถดับเพลิงสามารถเข้าถึงได้สะดวก</li> <li>▪ <b>น้ำสำรองดับเพลิง</b> โครงการจะใช้น้ำจากถังเก็บน้ำ สำรองดับเพลิง จำนวน 1 ถังปริมาตร 170.0 ลูกบาศก์เมตร เพื่อส่งต่อไปยังชุดตู้ดับเพลิงภายในอาคาร โดยจะจัดให้มีเครื่อง สูบน้ำดับเพลิง จำนวน 1 เครื่อง มีขนาด 750.0 แกลลอนต่อ นาที สามารถดับเพลิงได้ประมาณ 30 นาที ก่อนที่รถดับเพลิง จะเข้ามาระงับเหตุเพลิงไหม้</li> <li>▪ <b>ระบบดับเพลิงอัตโนมัติ (Sprinkle System)</b> ติดตั้งไว้ บริเวณชั้นใต้ดินถึงชั้นที่ 3 ของอาคาร A และอาคาร B โดยจะ ติดตั้งไว้ในห้องพักทุกห้อง และกระจายอยู่ตามจุดต่างๆ ทั่ว บริเวณพื้นที่อาคาร ซึ่งเป็นระบบท่อเปียกโดยสามารถดึงน้ำจาก ถังเก็บน้ำสำรองดับเพลิง จำนวน 1 ถัง ปริมาตร 170.0 ลูกบาศก์เมตร มาใช้งานได้ทันทีเมื่อเกิดเหตุเพลิงไหม้</li> </ul>	

รายละเอียดระบบป้องกันและเตือนอัคคีภัย	กฎกระทรวง ฉบับที่ 39 (พ.ศ. 2537)	กฎกระทรวงการแก้ไขอาคารที่มีสภาพหรือมีการใช้ที่อาจเป็นอันตรายต่อสุขภาพชีวิต ร่างกายหรือทรัพย์สินฯ พ.ศ. 2563	รายละเอียดโครงการ	ผู้ออกแบบ
2. ระบบสัญญาณแจ้งเหตุเพลิงไหม้	ข้อ 5 ที่กำหนดให้อาคารอื่นนอกจาก ห้องแถว ตึกแถว บ้านแถว และบ้านแฝด ที่มีความสูงไม่เกิน 2 ชั้น ที่มีพื้นที่รวมกันทุกชั้นในหลังเดียวกันเกิน 2,000 ตารางเมตร ต้องมีระบบสัญญาณเตือนเพลิงไหม้ทุกชั้นด้วย	(5) ติดตั้งระบบแจ้งเหตุเพลิงไหม้ทุกชั้นในอาคารสูง อาคารขนาดใหญ่ อาคารขนาดใหญ่พิเศษ หรืออาคารชุมนุมคน โดยระบบแจ้งเหตุเพลิงไหม้อย่างน้อยต้องประกอบด้วย (ก) อุปกรณ์ส่งสัญญาณเพื่อให้หนีไฟที่สามารถส่งเสียงหรือสัญญาณให้คนที่อยู่ในอาคารได้ยินหรือทราบอย่างทั่วถึง (ข) อุปกรณ์ตรวจจับอัตโนมัติ อุปกรณ์แจ้งเหตุที่ใช้มือและแผงควบคุมระบบแจ้งเหตุเพลิงไหม้เพื่อให้อุปกรณ์ตาม (ก) ทำงาน	- โครงการติดตั้งระบบสัญญาณแจ้งเหตุเพลิงไหม้กระจายอยู่ตามจุดต่างๆ ทั่วบริเวณพื้นที่โครงการ มีรายละเอียดดังนี้ ▪ <b>แผงควบคุมระบบแจ้งเหตุเพลิงไหม้ (Fire Alarm Control Panel: FCP)</b> เป็นส่วนควบคุมและตรวจสอบการทำงานของอุปกรณ์และส่วนต่างๆ ในระบบทั้งหมด จะประกอบด้วยวงจรควบคุมคอยรับสัญญาณจากอุปกรณ์ตรวจจับสัญญาณ, วงจรทดสอบการทำงาน, วงจรป้องกันระบบ และวงจรสัญญาณแจ้งการทำงานในสภาวะปกติและภาวะขัดข้อง เช่น สายไฟจากอุปกรณ์ตรวจจับขาด และแบตเตอรี่ต่ำหรือไฟจ่ายตู้แผงควบคุมโดนตัดขาด เป็นต้น ตู้แผงควบคุม จะมีสัญญาณไฟและเสียงแสดงสภาวะต่างๆ บนหน้าตู้ หากเกิดเหตุเพลิงไหม้จะส่งสัญญาณแจ้งเหตุให้ทราบ โดยโครงการจะติดตั้งไว้ภายในห้องไฟฟ้า ชั้นใต้ดินของอาคาร B ▪ <b>แผงแสดงผลเพลิงไหม้ (Annunciator Panel : ANN)</b> ทำงานเชื่อมต่อกับแผงควบคุมรวมให้ทำการแสดงสัญญาณการทำงานจากแผงควบคุมรวม โดยโครงการจะติดตั้งไว้ภายในห้องไฟฟ้า ชั้นใต้ดินของอาคาร B	นายจำนาน คำคง สาขาไฟฟ้า งานไฟฟ้ากำลัง ระดับวุฒิศวกร วพก.1149

ตารางที่ 4-29 สรุปรายละเอียดระบบป้องกันอัคคีภัยที่โครงการติดตั้งเพื่อป้องกันอัคคีภัยของโครงการเปรียบเทียบกับกฎหมาย และระบบป้องกันอัคคีภัยที่โครงการจัดให้มีเพิ่มเติม (ต่อ)

รายละเอียดระบบป้องกันและเตือนอัคคีภัย	กฎกระทรวง ฉบับที่ 39 (พ.ศ. 2537)	กฎกระทรวงการแก้ไขอาคารที่มีสภาพหรือมีการใช้ที่อาจเป็นภัยอันตรายต่อสุขภาพชีวิต ร่างกายหรือทรัพย์สินฯ พ.ศ. 2563	รายละเอียดโครงการ	ผู้ออกแบบ
2. ระบบสัญญาณแจ้งเหตุเพลิงไหม้ (ต่อ)			<ul style="list-style-type: none"><li>▪ อุปกรณ์แจ้งเหตุเพลิงไหม้แบบมือกด (Manual Station : M) ชนิดทุบแล้วดัง (Break Glass) ใช้สำหรับแจ้งเหตุเพลิงไหม้ด้วยตัวบุคคล แบบสั่งงานแจ้ง 2 ส่วน คือ ด้วยการใช้มือกด (Push) และ มือดึงคันโยก (Pull) ที่ตัวอุปกรณ์ มีกุญแจไข เปิดฝาคืนค่าให้ตัวอุปกรณ์อยู่ในสภาพเดิม เมื่อแจ้งเหตุไปแล้ว โดยโครงการได้ติดตั้งอุปกรณ์แจ้งเหตุเพลิงไหม้แบบใช้มือไว้ทุกอาคาร มีรายละเอียดดังนี้<ul style="list-style-type: none"><li>- อาคาร A ติดตั้งจำนวน 6 จุด ได้แก่ บริเวณโถงลิฟต์ ห้องแม่บ้าน บาร์และห้องอาหาร บาร์ ห้องนั่งเล่น และโถงทางเดิน</li><li>- อาคาร B ติดตั้งจำนวน 5 จุด ได้แก่ บริเวณโถงลิฟต์ บาร์และพื้นที่พักผ่อน และโถงทางเดิน</li></ul></li><li>▪ อุปกรณ์ส่งสัญญาณเพลิงไหม้ด้วยเสียง (Alarm Bell:B) โดยมีหลักการทำงาน คือ เมื่อได้รับสัญญาณจากระบบแจ้งเหตุเพลิงไหม้แบบใช้มือ อุปกรณ์ส่งสัญญาณจะทำหน้าที่ส่งสัญญาณเตือนด้วยเสียง โดยโครงการได้ติดตั้งอุปกรณ์แจ้งเหตุเพลิงไหม้ส่งสัญญาณเสียงไว้ตำแหน่งเดียวกับอุปกรณ์แจ้งเหตุเพลิงไหม้แบบมือกด</li></ul>	

ตารางที่ 4-29 สรุปรายละเอียดระบบป้องกันอัคคีภัยที่โครงการติดตั้งเพื่อป้องกันอัคคีภัยของโครงการเปรียบเทียบกับกฎหมาย และระบบป้องกันอัคคีภัยที่โครงการจัดให้มีเพิ่มเติม (ต่อ)

รายละเอียดระบบป้องกัน และเตือนอัคคีภัย	กฎกระทรวง ฉบับที่ 39 (พ.ศ. 2537)	กฎกระทรวงการแก้ไขอาคารที่มีสภาพ หรือมีการใช้ที่อาจเป็นอันตรายต่อ สุขภาพ ชีวิต ร่างกายหรือทรัพย์สินฯ พ.ศ. 2563	รายละเอียดโครงการ	ผู้ออกแบบ
2. ระบบสัญญาณแจ้งเหตุ เพลิงไหม้ (ต่อ)			<ul style="list-style-type: none"><li>▪ อุปกรณ์ตรวจจับควัน (Smoke Detector : SD) ชนิด Photo Electric เหมาะสำหรับใช้ตรวจจับสัญญาณควันในระยะที่มีอนุภาคของควันที่ใหญ่ขึ้น Photo Electric Smoke Detector ทำงานโดยใช้หลักการสะท้อนของแสง เมื่อมีควันเข้ามาในตัวตรวจจับควันจะไปกระทบกับแสงที่ออกมาจาก Photometer ซึ่งไม่ได้ส่องตรงไปยังอุปกรณ์รับแสง Photo Receptor แต่แสงดังกล่าวบางส่วนจะสะท้อนอนุภาคควันและหักเหเข้าไปที่ Photo Receptor ทำให้วงจรตรวจจับของตัวตรวจจับควันส่ง สัญญาณแจ้ง Alarm โดยอุปกรณ์ตรวจจับควันได้ติดตั้งกระจายอยู่ตามจุดต่างๆ ของอาคาร ซึ่งครอบคลุมทั่วบริเวณพื้นที่โครงการ ได้แก่ ที่จอดรถชั้นใต้ดิน ห้องปั๊ม สำนักงาน ห้องอาคาร พนักงาน ห้องน้ำพนักงานชาย ห้องน้ำพนักงานหญิง ห้องน้ำชาย ห้องน้ำหญิง ห้องน้ำผู้พิการ ห้อง MDB บาร์และห้องอาหาร บาร์ ห้องนั่งเล่น ส่วนต้อนรับ บาร์และพื้นที่พักผ่อน โถงลิฟต์ โถงทางเดิน และห้องพักทุกห้อง เป็นต้น</li><li>▪ อุปกรณ์ตรวจจับความร้อน (Heat Detector Addressable : H) อุปกรณ์ชนิดนี้จะทำการตรวจจับจากอัตราการเพิ่มขึ้นของความร้อนภายนอกในช่วงระยะเวลาที่กำหนด หรือเมื่ออุณหภูมิถึงขีดจำกัดที่กำหนด ทำให้อุปกรณ์ตรวจจับความร้อนนี้ส่งสัญญาณไปแจ้งเหตุยังตู้ควบคุมระบบป้องกันอัคคีภัย โดยโครงการจะติดตั้งภายในห้องครัว</li></ul>	

รายละเอียดระบบป้องกัน และเตือนอัคคีภัย	กฎกระทรวง ฉบับที่ 39 (พ.ศ. 2537)	กฎกระทรวงการแก้ไขอาคารที่มี สภาพหรือมีการใช้ที่อาจเป็น ภัยอันตรายต่อสุขภาพ ชีวิต ร่างกาย หรือทรัพย์สินฯ พ.ศ. 2563	รายละเอียดโครงการ	ผู้ออกแบบ
3. บ้ายบอกควันและบ้ายบอก ทางหนีไฟ	ข้อ 7 กำหนดว่าอาคารที่ใช้เป็นที่ชุมนุม ของประชาชน เช่น โรงแรม หอประชุม โรงแรม สถานพยาบาล สถานศึกษา หอสมุด สถานกีฬาในร่ม ตลาด ห้างสรรพสินค้า ศูนย์การค้า สถาน บริการ ท่าอากาศยาน อาคารจอดรถ สถานีขนส่งมวลชน ที่จอดรถ ท่าจอดเรือ ภัตตาคาร สำนักงาน สถานที่ทำการของ ราชการ โรงงาน และอาคารพาณิชย์ เป็น ต้น รวมถึงอาคารอยู่อาศัยรวมที่มีตั้งแต่ 4 หน่วยขึ้นไป และหอพัก ที่มีความสูง ตั้งแต่ 2 ชั้นขึ้นไป ในแต่ละชั้นต้องมีบ้าย บอกควันและบ้ายบอกทางหนีไฟด้วย ตัวอักษรขนาดที่มีความสูงไม่น้อยกว่า 10 เซนติเมตร หรือสัญลักษณ์ที่อยู่ใน ตำแหน่งที่จะมองเห็นได้ชัดเจน ตลอดเวลา และต้องมีแสงสว่างจากระบบ ไฟฟ้าฉุกเฉินเพียงพอที่จะมองเห็น ช่องทางหนีไฟได้ชัดเจนขณะเพลิงไหม้	-	<ul style="list-style-type: none"> <li>บ้ายแสดงตำแหน่งทางขึ้น-ลงและตำแหน่งชั้น อาคาร ขนาดตัวอักษรสูง 0.15 เมตรโดยติดตั้งบริเวณโถง ทางเดินแต่ละชั้นของทุกอาคาร</li> <li><b>ไฟบ้ายทางออกฉุกเฉิน (Fire Exit Light)</b> ทำงานด้วยแบตเตอรี่ พร้อมอุปกรณ์อัดประจุไฟอัตโนมัติ หลอดไฟ LED ทั้งนี้โคมไฟบ้ายทางออกฉุกเฉิน เครื่อง สามารถจ่ายกระแสไฟต่อเนื่องนาน 2 ชั่วโมง ติดตั้งสูง จากระดับพื้น 2.50 เมตร เพื่อส่องสว่างให้สามารถ มองเห็นได้ชัดเจนหากเกิดกรณีฉุกเฉิน โดยโครงการ ติดตั้งไว้ตามจุดต่างๆ ของแต่ละอาคาร ซึ่งครอบคลุมทั่ว บริเวณพื้นที่โครงการ ได้แก่ โถงทางเดิน โถงลิฟต์ โถง บันไดหลัก และโถงบันไดหนีไฟ เป็นต้น</li> </ul>	นายจ่านาน คำคง สาขาไฟฟ้า งานไฟฟ้า กำลัง ระดับวุฒิวิศวกร วฟก.1149

ตารางที่ 4-29 สรุปรายละเอียดระบบป้องกันอัคคีภัยที่โครงการติดตั้งเพื่อป้องกันอัคคีภัยของโครงการเปรียบเทียบกับกฎหมาย และระบบป้องกันอัคคีภัยที่โครงการจัดให้มีเพิ่มเติม (ต่อ)

รายละเอียดระบบป้องกันและเตือนอัคคีภัย	กฎกระทรวง ฉบับที่ 39 (พ.ศ. 2537)	กฎกระทรวงการแก้ไขอาคารที่มีสภาพหรือมีการใช้ที่อาจเป็นภัยอันตรายต่อสุขภาพ ชีวิต ร่างกายหรือทรัพย์สินฯ พ.ศ. 2563	รายละเอียดโครงการ	ผู้ออกแบบ
4. แผนผังแบบแปลน และตำแหน่งที่ติดตั้งอุปกรณ์ดับเพลิงต่างๆ	-	<p>(1) ติดตั้งแผนผังของอาคารแต่ละชั้นไว้ในตำแหน่งที่เห็นได้ชัดเจนที่บริเวณห้องโถงหรือหน้าลิฟต์ทุกแห่งของทุกชั้น และติดตั้งแบบแปลนและแผนผังของอาคารไว้ที่บริเวณพื้นที่ชั้นล่างของอาคารรวมทั้งเก็บรักษาแบบแปลนและแผนผังของอาคารทุกชั้นไว้ที่ห้องควบคุมหรือห้องที่สามารถเข้าถึงได้ง่าย เพื่อให้สามารถตรวจสอบได้โดยสะดวก ทั้งนี้ แบบแปลนและแผนผังของอาคารต้องประกอบด้วย สัญลักษณ์อักษรภาษาไทยและภาษาอังกฤษที่ชัดเจน โดยให้ติดตั้งตามทิศทางการวางตัวของอาคารแผนผังของอาคารแต่ละชั้นให้ประกอบด้วย</p> <p>(ก) ตำแหน่งของห้องทุกห้องของชั้นที่ติดตั้งแผนผังนั้น</p> <p>(ข) ตำแหน่งที่ติดตั้งอุปกรณ์ดับเพลิง และตู้สายฉีดน้ำดับเพลิงหรือหัวต่อสายฉีดน้ำดับเพลิง และอุปกรณ์ฉุกเฉินอื่น ๆ ของชั้นที่ติดตั้งแผนผังนั้น</p> <p>(ค) ตำแหน่งประตูและเส้นทางหนีไฟของชั้นที่ติดตั้งแผนผังนั้น</p> <p>(ง) ตำแหน่งลิฟต์ดับเพลิงของชั้นที่ติดตั้งแผนผังนั้น ในกรณีที่อาคารมีลิฟต์ดับเพลิงติดตั้งอยู่</p> <p>(จ) ตำแหน่งที่ติดตั้งแผนผังนั้น</p>	<ul style="list-style-type: none"> <li>■ โครงการมีการติดป้ายแสดงวิธีการใช้อุปกรณ์ดับเพลิงอย่างชัดเจนที่จุดติดตั้งทุกจุด</li> <li>■ โครงการมีการจัดทำผังเส้นทางอพยพหนีไฟ ไปยังจุดรวมพลเบื้องต้น ติดไว้บริเวณทางเดินในอาคาร</li> <li>■ บริเวณชั้นล่างของอาคารจัดให้มีแบบแปลนแผนผังของแต่ละอาคารไว้ เพื่อให้สามารถตรวจสอบได้โดยสะดวก</li> </ul>	นายจ่านาน คำคง สาขาไฟฟ้า งานไฟฟ้ากำลัง ระดับวุฒิศวกร วพก.1149

รายละเอียดระบบป้องกัน และเตือนอัคคีภัย	กฎกระทรวง ฉบับที่ 39 (พ.ศ. 2537)	กฎกระทรวงการแก้ไขอาคารที่มีสภาพหรือมีการใช้ที่ อาจเป็นอันตรายต่อสุขภาพ ชีวิต ร่างกายหรือ ทรัพย์สินฯ พ.ศ. 2563	รายละเอียดโครงการ	ผู้ออกแบบ
5. ระบบไฟส่องสว่างสำรอง	-	(2) ติดตั้งระบบไฟส่องสว่างสำรองเพื่อให้มีแสงสว่าง สามารถมองเห็นช่องทางเดินได้ขณะเพลิงไหม้ และมีป้าย บอกขึ้นและป้ายบอกทางหนีไฟที่ด้านในและด้านนอกประตู หนีไฟทุกชั้น ด้วยอักษรที่สามารถมองเห็นได้ชัดเจน โดย ตัวอักษรต้องมีขนาดไม่เล็กกว่า 10 เซนติเมตร	<ul style="list-style-type: none"> <li><b>ไฟส่องสว่างฉุกเฉิน (Emergency Light)</b> พร้อมแบตเตอรี่ทำหน้าที่จ่ายกำลังไฟฟ้าใน สภาวะที่ไฟฟ้าปกติเกิดขัดข้อง หลอดไฟ LED พร้อมอุปกรณ์ต่อประจุไฟฟ้าอัตโนมัติ โดยเครื่อง สามารถจ่ายกระแสไฟต่อเนื่องนาน 2 ชั่วโมง ติดตั้งสูงจากระดับพื้น 2.25 เมตร เพื่อส่องสว่าง ให้สามารถมองเห็นได้ชัดเจนหากเกิดกรณีฉุกเฉิน โดยมีการติดตั้งไว้ตามจุดต่างๆ ของแต่ละอาคาร ซึ่งครอบคลุมทั่วบริเวณพื้นที่โครงการ ได้แก่ ที่ จอดรถชั้นใต้ดิน ห้องอาหารพนักงาน บาร์และ ห้องอาหาร บาร์ ห้องนั่งเล่น บาร์และพื้นที่พักผ่อน บนดาดฟ้า บันไดหลัก บันไดหนีไฟ โถงลิฟต์และโถง ทางเดิน เป็นต้น</li> </ul>	นายจันทาน คำคง สาขาไฟฟ้า งานไฟฟ้ากำลัง ระดับวุฒิวิศวกร วพก.1149

ตารางที่ 4-29 สรุปรายละเอียดระบบป้องกันอัคคีภัยที่โครงการติดตั้งเพื่อป้องกันอัคคีภัยของโครงการเปรียบเทียบกับกฎหมาย และระบบป้องกันอัคคีภัยที่โครงการจัดให้มีเพิ่มเติม (ต่อ)

รายละเอียดระบบป้องกันและเตือนอัคคีภัย	กฎกระทรวง ฉบับที่ 39 (พ.ศ. 2537)	กฎกระทรวงการแก้ไขอาคารที่มีสภาพหรือมีการใช้ที่อาจเป็นภัยอันตรายต่อสุขภาพชีวิต ร่างกายหรือทรัพย์สินฯ พ.ศ. 2563	รายละเอียดโครงการ	ผู้ออกแบบ
6. สายล่อฟ้า	-	(9) ติดตั้งระบบป้องกันอันตรายจากฟ้าผ่าในอาคารสูงหรืออาคารขนาดใหญ่พิเศษซึ่งประกอบด้วยตัวนำล่อฟ้า ตัวนำลงดิน และหลักสายดินที่เชื่อมโยงกันเป็นระบบ โดยการออกแบบให้เป็นไปตามหลักวิชาการเพื่อความปลอดภัยทางไฟฟ้า	<div>■ โครงการจะมีระบบป้องกันอันตรายจากฟ้าผ่ากรณีเกิดฟ้าผ่าของอาคาร บริเวณชั้นดาดฟ้าของอาคาร A และอาคาร B และติดตั้งสายดิน มีรายละเอียดดังนี้</div> <div>1. ตัวนำล่อฟ้า (Air terminal) เป็นเสาแหลมหรือลักษณะเป็นสามง่ามที่คอยรับประจุไฟฟ้า (สายฟ้า) พร้อมแถบตัวนำทองแดงเปลือย (Bare Copper Conductor) ติดตั้งอยู่บนชั้นดาดฟ้าของอาคาร A และอาคาร B ซึ่งมีรัศมีการป้องกันครอบคลุมตัวอาคาร</div> <div>2. หลักสายดิน (Ground rod) เป็นแท่งตัวนำทองแดงขนาดเส้นผ่านศูนย์กลาง 5/8"x10" ฝังในคอนกรีตและไปเชื่อมต่อในดิน กำหนดให้ความต้านทานของดินไม่เกิน 5 โอห์ม</div> <div>3. สายตัวนำลงดิน (down conductor) ขนาดพื้นที่หน้าตัดสายเท่ากับ 50 ตารางมิลลิเมตร เดินในท่อพีวีซีขนาดเส้นผ่านศูนย์กลาง 1 นิ้ว ใช้ลวดทองแดงที่มีขนาดใหญ่เพียงพอแก่การนำประจุไฟฟ้าลงสู่ดินได้อย่างรวดเร็ว โดยต่อสายตัวนำลงดินนี้เข้ากับหลักล่อฟ้าตามมาตรฐาน ตัวนำลงดินนี้จะสร้างขึ้นมาพิเศษเพื่อใช้ระบบป้องกันฟ้าผ่าโดยเฉพาะ</div>	นายจำนาน คำคง สาขาไฟฟ้า งานไฟฟ้ากำลัง ระดับวุฒិวิศวกร วพก.1149



## (2) ความสามารถในการหนีไฟ

โครงการจัดให้มีบันไดหลักและบันไดหนีไฟ บริเวณอาคารภายในโครงการ มีรายละเอียดดังนี้

### อาคาร A

- บันไดหลัก (ST-1A) จำนวน 1 แห่ง/ชั้น มีความกว้าง 1.50-1.70 เมตร ชานพักกว้าง 1.50 เมตร ลูกตั้งสูง 0.175 เมตร และลูกนอน 0.30 เมตร
- บันไดหนีไฟ (ST-2A) จำนวน 1 แห่ง (ชั้นที่ 2- ชั้นที่ 3) มีความกว้าง 1.25 เมตร ชานพักกว้าง 1.32-2.65 เมตร ลูกตั้งสูง 0.175 เมตร และลูกนอน 0.25 เมตร สำหรับจากชั้นที่ 2 จะใช้บันไดหนีไฟแนวตั้งหรือบันไดลิงภายนอกอาคารแบบชักเก็บได้เพื่อลงสู่ชั้นที่ 1

### อาคาร B

- บันไดหลัก (ST-1B) จำนวน 1 แห่ง/ชั้น มีความกว้าง 1.50-1.60 เมตร ชานพักกว้าง 1.50 เมตร ลูกตั้งสูง 0.175 เมตร และลูกนอน 0.30 เมตร
- บันไดหนีไฟ (ST-2B) จำนวน 1 แห่ง (ชั้นที่ 2- ชั้นที่ 3) มีความกว้าง 1.10 เมตร ชานพักกว้าง 1.10 เมตร ลูกตั้งสูง 0.175 เมตร และลูกนอน 0.25 เมตร สำหรับจากชั้นที่ 2 จะใช้บันไดหนีไฟแนวตั้งหรือบันไดลิงภายนอกอาคารแบบชักเก็บได้เพื่อลงสู่ชั้นที่ 1

ประตูบันไดหนีไฟ เป็นประตูเหล็ก ทนไฟได้ 2 ชั่วโมง มีก้านโยกสแตนเลส สามารถเปิดได้ 2 ทาง ออกสู่ภายนอก พร้อมติดตั้งใช้อุปแบบแขนไม่ตั้งค้างบานพับสแตนเลสด้านใน เพื่อบังคับให้ประตูปิดได้เอง มีความกว้าง 80 เซนติเมตร สูง 2.00 เมตร สามารถเปิดออกได้โดยสะดวกตลอดเวลา ไม่มีธรณีประตูกัน

มาตรฐานการคำนวณจะใช้กฎของ NFPA (National Fire Protection Association)

จากสูตร	$t_e$	=	$2 + [Z / Y - 1.80 \text{ m.} \times 0.0117]$
เมื่อ	$t_e$	=	เวลาทั้งหมดที่ใช้ในการอพยพหนีภัย (นาที)
	Z	=	จำนวนคนในอาคารทั้งหมด
	Y	=	ความกว้างของบันไดหนีไฟทุกตัวรวมกัน (เมตร)

การคำนวณระยะเวลาการอพยพหนีไฟของโครงการมีรายละเอียด ดังนี้

### อาคาร A

จำนวนคนทั้งหมดในอาคาร	=	ผู้พักอาศัยรวมพนักงานในอาคารทั้งหมด
	=	23 คน

- ความกว้างของบันไดหนีไฟทุกตัวรวมกัน  
= ความกว้างของบันไดหลัก + บันไดหนีไฟ  
= 1.5 + 1.25 เมตร
- ระยะเวลาที่ใช้ในการหนีไฟของผู้พักอาศัยในอาคาร  
=  $2 + [(23 / (2.75 - 1.80 \text{ m.})) \times 0.0117]$   
= 2.28 นาที  
 $\approx 3$  นาที

ดังนั้น ระยะเวลาที่ผู้พักอาศัยภายในอาคารใช้เวลาในการอพยพหนีไฟของอาคาร A ประมาณ 3 นาที

#### อาคาร B

จำนวนคนทั้งหมดในอาคาร = ผู้พักอาศัยรวมพนักงานในอาคารทั้งหมด  
= 29 คน

- ความกว้างของบันไดหนีไฟทุกตัวรวมกัน  
= ความกว้างของบันไดหนีไฟ + บันไดหนีไฟ  
= 1.50 + 1.10 เมตร
- ระยะเวลาที่ใช้ในการหนีไฟของผู้พักอาศัยในอาคาร  
=  $2 + [(29 / (2.60 - 1.80 \text{ m.})) \times 0.0117]$   
= 2.42 นาที  
 $\approx 3$  นาที

ดังนั้น ระยะเวลาที่ผู้พักอาศัยภายในอาคารใช้เวลาในการอพยพหนีไฟของอาคาร B ประมาณ 3 นาที

#### **(3) ความเหมาะสมของตำแหน่ง ความเพียงพอของพื้นที่จุดรวมพล**

โครงการจะจัดให้มีการซักซ้อมการอพยพหนีไฟ เป็นประจำอย่างน้อยปีละ 1 ครั้ง โดยจะประสานงานให้วิทยากรจากหน่วยงานป้องกันและบรรเทาสาธารณภัยเทศบาลตำบลราไวย์มาฝึกอบรมให้เป็นประจำ โดยเมื่อเกิดเหตุเพลิงไหม้ทุกคนจะไปรวมตัวกันที่จุดรวมพลภายในโครงการ ซึ่งโครงการจะจัดทำผังเส้นทางอพยพหนีไฟจากจุดต่างๆ ไปยังจุดรวมพล ติดไว้ภายในห้องพัก พื้นที่ส่วนกลาง บริเวณทางเดินในแต่ละอาคาร และบริเวณทางเดินนอกอาคาร เพื่อให้ผู้ที่อยู่ภายในอาคารสามารถหนีไฟไปยังจุดรวมพลได้อย่างรวดเร็ว

นอกจากนี้ โครงการจะจัดให้มีเจ้าหน้าที่รับผิดชอบประจำแต่ละอาคาร ซึ่งเมื่อเกิดเหตุเพลิงไหม้จะต้องเข้าประจำในอาคารที่รับผิดชอบ เพื่อแจ้งเหตุการณ์ให้ผู้ให้บริการรับทราบ และควบคุมไม่ให้ตื่นตระหนก จากนั้นจะนำทางผู้ประสบภัยลงบันไดมายังจุดรวมพลที่กำหนดไว้

โครงการได้ออกแบบพื้นที่จุลรวมพลไว้จำนวน 4 จุด ได้แก่

จุลรวมพลที่ 1 อยู่บริเวณด้านหน้าโครงการ มีพื้นที่ 22.284 ตารางเมตร

จุลรวมพลที่ 2 อยู่บริเวณด้านหน้าโครงการ มีพื้นที่ 47.873 ตารางเมตร (หักพื้นที่โคนต้นไม้และเสาไฟฟ้าแล้ว)

จุลรวมพลที่ 3 อยู่บริเวณระหว่างอาคาร A กับอาคาร B มีพื้นที่ 83.71 ตารางเมตร (หักพื้นที่โคนต้นไม้แล้ว)

จุลรวมพลที่ 4 อยู่บริเวณระหว่างอาคาร A กับอาคาร B มีพื้นที่ 52.72 ตารางเมตร (หักพื้นที่โคนต้นไม้แล้ว)

รวมพื้นที่จุลรวมพลทั้งหมด 206.587 ตารางเมตร คิดเป็นสัดส่วนของพื้นที่จุลรวมพลต่อผู้พักอาศัยภายในโครงการเท่ากับ 3.97 ตารางเมตร/คน หรือ 0.25 คน/ตารางเมตร เมื่อคิดผู้อยู่อาศัยในโครงการสูงสุด 52 คน (รวมพนักงาน) ซึ่งเพียงพอตามเกณฑ์ของสำนักงานนโยบายและแผนทรัพยากรธรรมชาติและสิ่งแวดล้อม ที่กำหนดไว้อย่างน้อย 0.25 ตารางเมตร/คน หรือไม่เกิน 4 คน/ตารางเมตร โดยพื้นที่จุลรวมพลเป็นพื้นที่ที่จัดให้เป็นพื้นที่สีเขียว ผู้พักอาศัยจากทุกอาคารสามารถเข้าถึงได้โดยง่าย สำหรับการอพยพคนจากจุลรวมพลไปสู่ภายนอกโครงการก็มีความสะดวกและปลอดภัย เนื่องจากเส้นทางที่ผู้พักอาศัยในโครงการสามารถอพยพออกสู่พื้นที่โครงการนั้นเป็นทางเดิน ซึ่งจะไม่สิ่งกีดขวางกีดขวางเส้นทางอพยพ ทำให้สามารถออกนอกพื้นที่โครงการได้อย่างสะดวก รวดเร็วและมีความปลอดภัย ดังนั้น จุลรวมพลของโครงการจึงมีความเหมาะสมทั้งในแง่ขนาดของพื้นที่ที่เพียงพอ ตำแหน่งที่สะดวกในการเข้าถึง และเหมาะสมในแง่การจัดการ

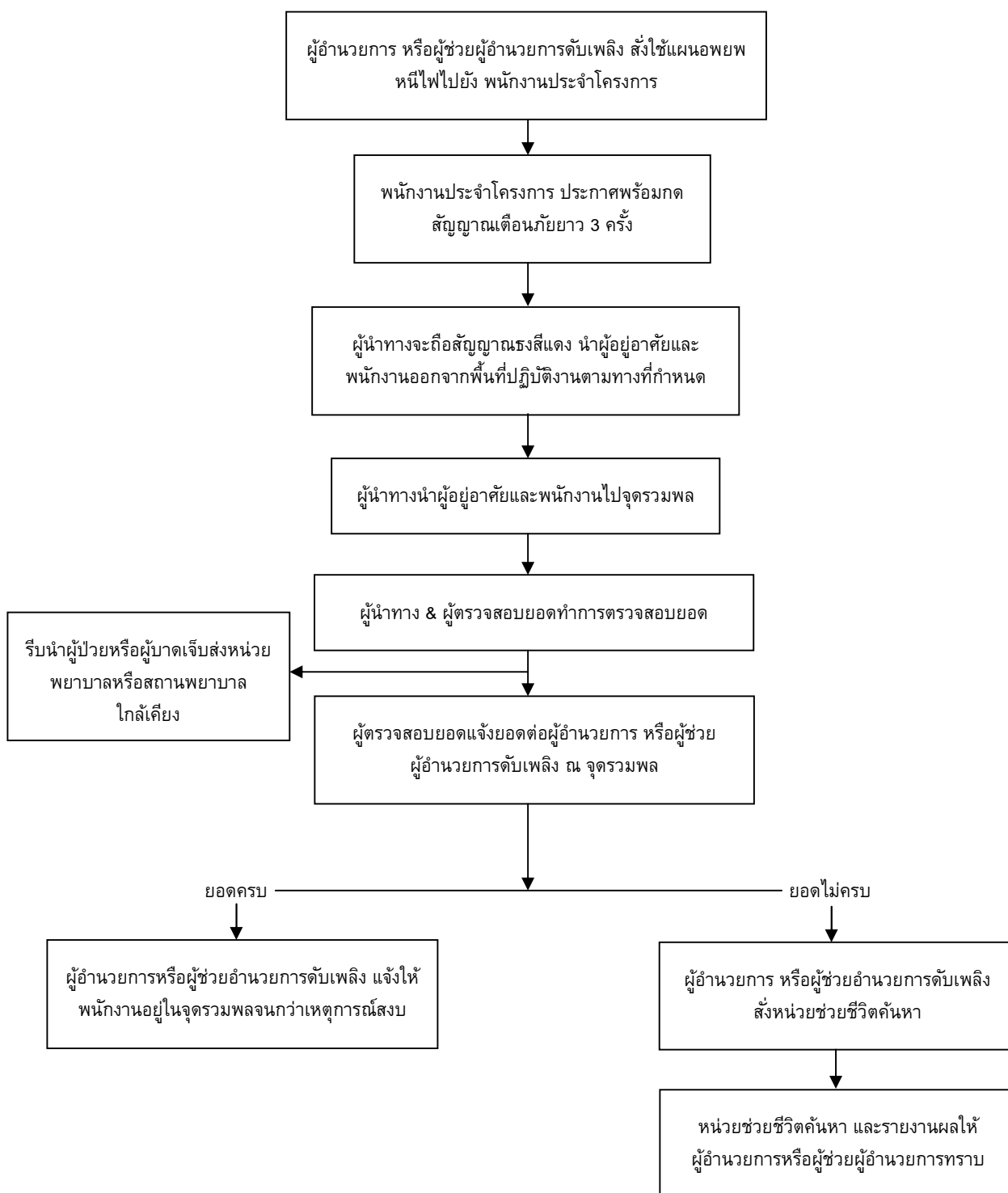
#### (4) ประเมินความสามารถในการให้บริการระดับอัคคีภัยของหน่วยงานที่รับผิดชอบ

การป้องกันและบรรเทาสาธารณภัยที่เกิดขึ้นในเขตเทศบาลตำบลราไวย์ อยู่ภายใต้ความรับผิดชอบของเทศบาลตำบลราไวย์ ปัจจุบันมีเจ้าหน้าที่ปฏิบัติหน้าที่ตลอด 24 ชั่วโมง โดยมีเจ้าหน้าที่ทั้งหมด 36 คน โดยเทศบาลตำบลราไวย์มีเครื่องมือเครื่องใช้ของงานป้องกันและบรรเทาสาธารณภัย ดังนี้ รถดับเพลิง จำนวน 1 คัน, รถบรรทุกน้ำ 6 ล้อ จำนวน 1 คัน, รถบรรทุกน้ำ 10 ล้อ จำนวน 1 คัน, รถกระเช้าไฟฟ้า จำนวน 1 คัน

สำหรับกรณีที่เกิดเหตุเพลิงไหม้ทางโครงการสามารถขอความช่วยเหลือจากสถานีดับเพลิงของเทศบาลตำบลราไวย์ โดยมีระยะทางห่างจากพื้นที่โครงการ ประมาณ 850 กิโลเมตร ใช้เวลาเดินทาง ประมาณ 1 นาที จะถึงพื้นที่โครงการ (ขึ้นอยู่กับสภาพการจราจรและช่วงเวลาที่เกิดเหตุ)

จากการประเมินความเพียงพอของระบบป้องกันอัคคีภัยของโครงการ ความเหมาะสมของตำแหน่งและความเพียงพอของพื้นที่จุลรวมพล และความสามารถในการให้บริการระดับอัคคีภัยของหน่วยงานที่รับผิดชอบพบว่า ผลกระทบด้านอัคคีภัยที่มีต่อโครงการจึงอยู่ในระดับต่ำ

นอกจากนี้ โครงการได้จัดให้มีแผนฉุกเฉินเตรียมการสำหรับกรณีเกิดอัคคีภัย ดังรูปที่ 4-12



#### รูปที่ 4-12 แผนฉุกเฉินเตรียมการสำหรับกรณีเกิดอัคคีภัย

ที่มา : บริษัท ภูเก็ตไนน์ เรียวเอทเตท ดีเวลลอปเม้นต์ จำกัด

#### 4.2.4.3.2 อาชีวอนามัยและความปลอดภัย

เนื่องจากโครงการประกอบกิจการประเภทโรงแรมที่มีความเสี่ยงต่ำต่อการเกิดอันตรายหรืออุบัติเหตุต่างๆ อย่างไรก็ตาม จากการรวบรวมข้อมูลพื้นฐานด้านการสาธารณสุขของชุมชนที่อยู่บริเวณใกล้เคียงพื้นที่โครงการ โรงพยาบาลส่งเสริมสุขภาพตำบลราไวย์ มีระยะห่างจากโครงการประมาณ 1.40 กิโลเมตร โดยใช้เวลาเดินทางประมาณ 2 นาที จะถึงพื้นที่โครงการ (ขึ้นอยู่กับสภาพการจราจรและช่วงเวลาที่เกิดเหตุ)

โครงการได้จัดให้มีเจ้าหน้าที่รักษาความปลอดภัยโดยตรวจตราความปลอดภัยและความเรียบร้อยในโครงการเพื่อให้ผู้พักอาศัยสามารถติดต่อหรือแจ้งเหตุได้ตลอด 24 ชั่วโมง การทำงานจะแบ่งเป็น 2 ผลัด โดยผลัดที่ 1 เริ่มปฏิบัติงานตั้งแต่เวลา 07.00-19.00 น. และผลัดที่ 2 เริ่มปฏิบัติงานตั้งแต่เวลา 19.00-07.00 น. โดยเจ้าหน้าที่จะสอดส่องดูแลความเรียบร้อยบริเวณรอบๆ อาคาร บริเวณที่จอดรถยนต์และทางเข้า-ออกของโครงการ

อีกทั้ง โครงการมีการติดตั้งระบบโทรทัศน์วงจรปิด (Closed Circuit Television System: CCTV) เพื่อเพิ่มความปลอดภัยให้แก่ผู้พักอาศัยในโครงการ ซึ่งจะติดตั้งไว้กระจายครอบคลุมทั่วทั้งพื้นที่โครงการ จำนวนทั้งสิ้น 81 จุด โดยติดตั้งไว้ภายนอกอาคาร จำนวน 28 จุด บริเวณทางเข้า-ออก ที่จอดรถ และพื้นที่โดยรอบอาคาร และติดตั้งไว้ในอาคาร จำนวน 53 จุด โดยมีรายละเอียดดังนี้

- อาคาร A ติดตั้งจำนวน 32 จุด ได้แก่ บริเวณที่จอดรถชั้นใต้ดิน โถงลิฟต์ บาร์และห้องอาหาร บาร์ ห้องนั่งเล่น และโถงทางเดิน เป็นต้น
- อาคาร B ติดตั้งจำนวน 21 จุด ได้แก่ บริเวณที่จอดรถชั้นใต้ดิน โถงลิฟต์ สำนักงาน ห้องอาหารพนักงาน ห้อง MDB ห้อง GEN และโถงทางเดิน เป็นต้น

ทั้งนี้เพื่อเป็นการสนับสนุนนโยบายของจังหวัดภูเก็ต ที่ขอให้สถานประกอบการมีส่วนช่วยสอดส่องดูแลกรณีเกิดเหตุการณ์ต่างๆ ภายในจังหวัดภูเก็ต

ดังนั้น การดำเนินโครงการจึงส่งผลกระทบต่ออาชีวอนามัยและความปลอดภัยอยู่ในระดับต่ำ

#### 4.2.4.3.3 การจัดการร้านอาหาร

##### การจัดการร้านอาหาร

โครงการจัดให้มีห้องอาหาร จำนวน 2 แห่ง ได้แก่ บริเวณชั้นที่ 1 ของอาคาร A และชั้นที่ 1 ของอาคาร B โครงการจะดูแลและควบคุมร้านอาหารในโครงการ ตามกฎกระทรวง สุขลักษณะของสถานที่จำหน่ายอาหาร พ.ศ. 2561 มีรายละเอียดดังนี้

##### หมวด 1 สุขลักษณะของสถานที่จำหน่ายอาหาร

ข้อ 3 สถานที่จำหน่ายอาหารต้องมีการจัดการเกี่ยวกับสถานที่และบริเวณที่ใช้ทำประกอบหรือปรุงอาหาร จำหน่ายอาหาร และบริโภคอาหาร ดังต่อไปนี้

(1) พื้นบริเวณที่ใช้ทำ ประกอบ หรือปรุงอาหารต้องสะอาด ทำด้วยวัสดุที่แข็งแรง ไม่ชำรุดและทำความสะอาดง่าย

(2) ในกรณีที่มีผนังหรือเพดาน ผนังหรือเพดานต้องสะอาด ทำด้วยวัสดุที่แข็งแรง และไม่ชำรุด

(3) มีการระบายอากาศเพียงพอ และในกรณีที่สถานที่จำหน่ายอาหารเป็นสถานที่สาธารณะตามกฎหมายว่าด้วยการควบคุมผลิตภัณฑ์ยาสูบ ต้องปฏิบัติตามกฎหมายว่าด้วยการควบคุมผลิตภัณฑ์ยาสูบ

(4) มีแสงสว่างเพียงพอตามความเหมาะสมในแต่ละบริเวณ ทั้งนี้ ตามที่รัฐมนตรีโดยคำแนะนำของคณะกรรมการประกาศกำหนดในราชกิจจานุเบกษา

(5) มีที่ล้างมือและอุปกรณ์สำหรับล้างมือที่ถูกสุขลักษณะสำหรับสถานที่และบริเวณสำหรับใช้ทำ ประกอบหรือปรุงอาหาร และบริโภคอาหาร เว้นแต่สถานที่หรือบริเวณบริโภคอาหารไม่มีพื้นที่เพียงพอ สำหรับจัดให้มีที่ล้างมือ ต้องจัดให้มีอุปกรณ์สำหรับทำความสะอาดมือที่เหมาะสม

(6) โต๊ะที่ใช้เตรียม ประกอบหรือปรุงอาหาร หรือจำหน่ายอาหาร ต้องสูงจากพื้นไม่น้อยกว่า หกสิบเซนติเมตร ทำด้วยวัสดุที่ทำความสะอาดง่าย และมีสภาพดี

(7) โต๊ะหรือเก้าอี้ที่จัดไว้สำหรับบริโภคอาหารต้องสะอาด ทำด้วยวัสดุที่แข็งแรง และไม่ชำรุด

ข้อ 4 สถานที่จำหน่ายอาหารต้องมีการจัดการเกี่ยวกับส้วม ดังต่อไปนี้

(1) ต้องจัดให้มีหรือจัดหาห้องส้วมที่มีสภาพดี พร้อมใช้ และมีจำนวนเพียงพอ

(2) ห้องส้วมต้องสะอาด พื้นระบายน้ำได้ดี ไม่มีน้ำขัง มีการระบายอากาศที่ดี และมีแสงสว่างเพียงพอ

(3) มีอ่างล้างมือที่ถูกสุขลักษณะและมีอุปกรณ์สำหรับล้างมือจำนวนเพียงพอ

(4) ห้องส้วมต้องแยกเป็นสัดส่วน โดยประตูไม่เปิดโดยตรงสู่บริเวณที่เตรียม ทำ ประกอบหรือปรุงอาหาร ที่เก็บ ที่จำหน่าย ที่บริโภคอาหาร ที่ล้างและที่เก็บภาชนะอุปกรณ์ เว้นแต่จะมีการจัดการห้องส้วมให้สะอาดอยู่เสมอ และมีฉากปิดกั้นที่เหมาะสม ทั้งนี้ ประตูห้องส้วมต้องปิดตลอดเวลา

ข้อ 5 สถานที่จำหน่ายอาหารต้องมีการจัดการเกี่ยวกับมูลฝอย โดยมีถังรองรับมูลฝอยที่มีสภาพดี ไม่รั่วซึม ไม่ดูดซับน้ำ มีฝาปิดมิดชิด แยกเศษอาหารจากมูลฝอยประเภทอื่น และต้องดูแลรักษาความสะอาดถึง

รองรับมูลฝอยและบริเวณโดยรอบตัวถังรองรับมูลฝอยอย่างสม่ำเสมอ ทั้งนี้การจัดการเกี่ยวกับมูลฝอยและถังรองรับมูลฝอยให้เป็นไปตามข้อบัญญัติท้องถิ่นเกี่ยวกับการจัดการมูลฝอยในสถานที่จำหน่ายอาหาร

**ข้อ 6** สถานที่จำหน่ายอาหารต้องมีการจัดการเกี่ยวกับน้ำเสีย ดังต่อไปนี้

- (1) ต้องมีการระบายน้ำได้ดี ไม่มีน้ำขัง และไม่มีเศษอาหารตกค้างในบริเวณสถานที่จำหน่ายอาหาร
- (2) ต้องมีการแยกเศษอาหารออกจากภาชนะ อุปกรณ์ และเครื่องใช้ก่อนการทำความสะอาด
- (3) ต้องมีการแยกไขมันไปกำจัดก่อนระบายน้ำทิ้งออกสู่ระบบระบายน้ำ โดยใช้ถังดักไขมันหรือบ่อดักไขมัน หรือการบำบัดด้วยวิธีการอื่นที่มีประสิทธิภาพไม่ต่ำกว่าการบำบัดด้วยถังดักไขมันหรือบ่อดักไขมัน และน้ำทิ้งต้องได้มาตรฐานตามกฎหมายว่าด้วยการส่งเสริมและรักษาคุณภาพสิ่งแวดล้อมแห่งชาติ

**ข้อ 7** สถานที่จำหน่ายอาหารต้องมีมาตรการในการป้องกันสัตว์ แมลงนำโรค และสัตว์เลื้อยตามหลักวิชาการ

**ข้อ 8** สถานที่จำหน่ายอาหารต้องมีมาตรการ อุปกรณ์ หรือเครื่องมือสำหรับป้องกันอัคคีภัยจากการใช้เชื้อเพลิงในการทำ ประกอบ หรือปรุงอาหาร

**หมวด 2** สุขลักษณะของอาหาร กรรมวิธีการทำ ประกอบ หรือปรุง การเก็บรักษา และการจำหน่ายอาหาร

**ข้อ 9** สถานที่จำหน่ายอาหารต้องมีการจัดการเกี่ยวกับอาหารสด ตามหลักเกณฑ์ดังต่อไปนี้

- (1) อาหารสดที่นำมาประกอบและปรุงอาหาร ต้องเป็นอาหารสดที่มีคุณภาพดี สะอาดและปลอดภัยต่อผู้บริโภค
- (2) อาหารสดต้องเก็บรักษาในอุณหภูมิที่เหมาะสม และเก็บเป็นสัดส่วน มีการปกปิดไม่วางบนพื้นหรือบริเวณที่อาจทำให้อาหารปนเปื้อน ทั้งนี้ ให้เป็นไปตามหลักเกณฑ์และวิธีการที่รัฐมนตรีโดยคำแนะนำของคณะกรรมการประกาศกำหนดในราชกิจจานุเบกษา

**ข้อ 10** สถานที่จำหน่ายอาหารต้องมีการจัดการเกี่ยวกับอาหารแห้ง อาหารในภาชนะบรรจุที่ปิดสนิท เครื่องปรุงรส และวัตถุดิบอาหาร ตามหลักเกณฑ์ ดังต่อไปนี้

- (1) อาหารแห้งต้องสะอาด ปลอดภัย ไม่มีการปนเปื้อน และมีการเก็บอย่างเหมาะสม
- (2) อาหารในภาชนะบรรจุที่ปิดสนิท เครื่องปรุงรส วัตถุดิบอาหาร และสิ่งอื่นที่นำมาใช้ในกระบวนการประกอบหรือปรุงอาหารต้องปลอดภัย และได้มาตรฐานตามกฎหมายว่าด้วยอาหาร

**ข้อ 11** สถานที่จำหน่ายอาหารต้องมีการจัดการเกี่ยวกับอาหารประเภทปรุงสำเร็จตามหลักเกณฑ์ดังต่อไปนี้

- (1) อาหารประเภทปรุงสำเร็จต้องเก็บในภาชนะที่สะอาด ปลอดภัย และมีการป้องกันการปนเปื้อนรวมทั้งวางสูงจากพื้นไม่น้อยกว่าหกสิบเซนติเมตร
- (2) มีการควบคุมคุณภาพอาหารประเภทปรุงสำเร็จให้สะอาด ปลอดภัยสำหรับการบริโภคตามชนิดของอาหาร ตามที่รัฐมนตรีโดยคำแนะนำของคณะกรรมการประกาศกำหนดในราชกิจจานุเบกษา

(3) มีการจัดการสุขลักษณะของการจำหน่ายอาหารตามที่รัฐมนตรีโดยคำแนะนำของคณะกรรมการประกาศกำหนดในราชกิจจานุเบกษา

**ข้อ 12** น้ำดื่มหรือเครื่องดื่มที่เป็นอาหารในภาชนะบรรจุที่ปิดสนิทที่ใช้ในสถานที่จำหน่ายอาหารต้องมีคุณภาพและมาตรฐานตามกฎหมายว่าด้วยอาหาร โดยต้องวางสูงจากพื้นไม่น้อยกว่าสิบห้าเซนติเมตรและต้องทำความสะอาดพื้นผิวภายนอกของภาชนะบรรจุให้สะอาดก่อนนำมาให้บริการ ในกรณีที่ใช้น้ำดื่มที่ไม่ได้เป็นอาหารในภาชนะบรรจุที่ปิดสนิทหรือเครื่องดื่มที่ปรุงจำหน่ายต้องบรรจุในภาชนะที่สะอาด มีการปกปิด และป้องกันการปนเปื้อน โดยต้องวางสูงจากพื้นไม่น้อยกว่าหกสิบเซนติเมตร ทั้งนี้ น้ำดื่มและน้ำที่ใช้สำหรับปรุงเครื่องดื่มต้องมีคุณภาพไม่ต่ำกว่าเกณฑ์คุณภาพน้ำบริโภคที่กรมอนามัยกำหนด

**ข้อ 13** การทำ ประกอบ หรือปรุงอาหารต้องใช้น้ำที่มีคุณภาพไม่ต่ำกว่าเกณฑ์คุณภาพน้ำบริโภคที่กรมอนามัยกำหนด

**ข้อ 14** สถานที่จำหน่ายอาหารต้องมีการจัดการเกี่ยวกับน้ำแข็ง ตามหลักเกณฑ์ ดังต่อไปนี้

(1) ใช้น้ำแข็งที่สะอาดและมีคุณภาพมาตรฐานตามกฎหมายว่าด้วยอาหาร

(2) เก็บในภาชนะที่สะอาด สภาพดี มีฝาปิด และวางสูงจากพื้นไม่น้อยกว่าสิบห้าเซนติเมตร ปากขอบภาชนะสูงจากพื้นไม่น้อยกว่าหกสิบเซนติเมตร ไม่วางในบริเวณที่อาจก่อให้เกิดการปนเปื้อนและต้องไม่ระบายน้ำจากถังน้ำแข็งลงสู่พื้นบริเวณที่วางภาชนะ

(3) ใช้อุปกรณ์สำหรับคืบหรือตักน้ำแข็งโดยเฉพาะ โดยอุปกรณ์ต้องสะอาดและมีด้ามจับ

(4) ห้ามนำอาหารหรือสิ่งของอื่นไปแช่รวมกับน้ำแข็งสำหรับบริโภค

**ข้อ 15** สถานที่จำหน่ายอาหารต้องมีการจัดการเกี่ยวกับน้ำใช้ ตามหลักเกณฑ์ ดังต่อไปนี้

(1) น้ำใช้ต้องเป็นน้ำประปา ยกเว้นในท้องถิ่นที่ไม่มีน้ำประปาให้น้ำที่มีคุณภาพเทียบเท่าน้ำประปาหรือเป็นไปตามคำแนะนำของเจ้าพนักงานสาธารณสุข

(2) ภาชนะบรรจุน้ำใช้ต้องสะอาด ปลอดภัย และสภาพดี

**ข้อ 16** สถานที่จำหน่ายอาหารต้องมีการจัดการสารเคมี สารทำความสะอาด วัตถุมีพิษหรือวัตถุที่อาจเป็นอันตรายต่ออาหาร โดยติดฉลากและป้ายให้เห็นชัดเจน พร้อมทั้งมีคำเตือนและคำแนะนำเมื่อเกิดอุบัติเหตุจากสารดังกล่าว และการจัดเก็บต้องแยกบริเวณเป็นสัดส่วนต่างหากจากบริเวณที่ใช้ทำ ประกอบ ปรุง จำหน่าย และบริโภคอาหารในกรณีที่มีการเปลี่ยนถ่ายสารเคมี สารทำความสะอาด วัตถุมีพิษ หรือวัตถุที่อาจเป็นอันตรายต่ออาหารจากภาชนะบรรจุเดิม ห้ามนำภาชนะบรรจุนั้นมาใช้บรรจุอาหาร และห้ามนำภาชนะบรรจุอาหารมาใช้บรรจุสารเคมี สารทำความสะอาดวัตถุมีพิษ หรือวัตถุที่อาจเป็นอันตรายต่ออาหาร

**ข้อ 17** ห้ามใช้ก๊าซหุงต้มเป็นเชื้อเพลิงในการทำ ประกอบ หรือปรุงอาหารบนโต๊ะหรือที่รับประทานอาหารในสถานที่จำหน่ายอาหาร

**ข้อ 18** ห้ามใช้เมทานอลหรือเมทิลแอลกอฮอล์เป็นเชื้อเพลิงในการทำ ประกอบ ปรุง หรืออุ่นอาหารในสถานที่จำหน่ายอาหาร เว้นแต่เป็นการใช้แอลกอฮอล์แข็งสำหรับใช้เป็นเชื้อเพลิง ทั้งนี้ผลิตภัณฑ์ดังกล่าวต้องมีมาตรฐานตามกฎหมายว่าด้วยมาตรฐานผลิตภัณฑ์อุตสาหกรรม

**หมวด 3** สุขลักษณะของภาชนะ อุปกรณ์ และเครื่องใช้อื่น ๆ



**ข้อ 19** สถานที่จำหน่ายอาหารต้องมีการจัดการเกี่ยวกับภาชนะ อุปกรณ์ และเครื่องใช้ตามหลักเกณฑ์ดังต่อไปนี้

- (1) ภาชนะ อุปกรณ์ และเครื่องใช้ต่าง ๆ ต้องสะอาดและทำจากวัสดุที่ปลอดภัย เหมาะสมกับอาหารแต่ละประเภท มีสภาพดี ไม่ชำรุด และมีการป้องกันการปนเปื้อนที่เหมาะสม
- (2) มีการจัดเก็บภาชนะ อุปกรณ์ และเครื่องใช้ไว้ในที่สะอาด โดยวางสูงจากพื้นไม่น้อยกว่าหกสิบ เซนติเมตร และมีการปกปิดหรือป้องกันการปนเปื้อนที่เหมาะสม
- (3) จัดให้มีช้อนกลาง สำหรับอาหารที่รับประทานร่วมกัน
- (4) ตู้อุ่น ตู้แช่ หรืออุปกรณ์เก็บรักษาคุณภาพอาหารด้วยความเย็นอื่น ๆ ต้องสะอาดมีสภาพดี ไม่ชำรุด และมีประสิทธิภาพเหมาะสมในการเก็บรักษาคุณภาพอาหาร
- (5) ถู้อบ เต้าอบ เตาไมโครเวฟ อุปกรณ์ประกอบหรือปรุงอาหารด้วยความร้อนอื่น ๆ หรืออุปกรณ์เตรียมอาหาร ต้องสะอาด มีประสิทธิภาพ ปลอดภัย สภาพดี และไม่ชำรุด

**ข้อ 20** สถานที่จำหน่ายอาหารต้องมีการจัดการเกี่ยวกับการทำความสะอาดภาชนะ อุปกรณ์ และเครื่องใช้ ตามหลักเกณฑ์ ดังต่อไปนี้

- (1) ภาชนะ อุปกรณ์ และเครื่องใช้ที่รอการทำความสะอาด ต้องเก็บในที่ที่สามารถป้องกันสัตว์และแมลงนำโรคได้
- (2) มีการทำความสะอาดภาชนะ อุปกรณ์ และเครื่องใช้ที่ถูกสุขลักษณะ และใช้สารทำความสะอาดที่เหมาะสม โดยปฏิบัติตามคำแนะนำการใช้สารทำความสะอาดนั้น ๆ จากผู้ผลิต
- (3) จัดให้มีการฆ่าเชื้อภาชนะ อุปกรณ์ และเครื่องใช้ภายหลังการทำความสะอาดให้รัฐมนตรีโดยคำแนะนำของคณะกรรมการประกาศในราชกิจจานุเบกษา กำหนดสารที่ห้ามใช้ในการทำความสะอาดภาชนะ อุปกรณ์ และเครื่องใช้

**หมวด 4** สุขลักษณะส่วนบุคคลของผู้ประกอบกิจการและผู้สัมผัสอาหาร

**ข้อ 21** ผู้ประกอบกิจการและผู้สัมผัสอาหารต้องปฏิบัติตามหลักเกณฑ์ด้านสุขลักษณะดังต่อไปนี้

- (1) ผู้ประกอบกิจการและผู้สัมผัสอาหารต้องมีสุขภาพร่างกายแข็งแรง ไม่เป็นโรคติดต่อหรือพาหะนำโรคติดต่อ โรคผิวหนังที่น่ารังเกียจ หรือโรคอื่น ๆ ตามที่กำหนดในข้อบัญญัติท้องถิ่น ในกรณีที่เจ็บป่วยต้องหยุดปฏิบัติงานและรักษาให้หายก่อนจึงกลับมาปฏิบัติงานได้
- (2) ผู้ประกอบกิจการและผู้สัมผัสอาหารต้องผ่านการอบรมตามหลักเกณฑ์ และวิธีการ ที่รัฐมนตรีโดยคำแนะนำของคณะกรรมการประกาศกำหนดในราชกิจจานุเบกษา
- (3) ผู้สัมผัสอาหารต้องรักษาความสะอาดของร่างกาย สวมใส่เสื้อผ้าและอุปกรณ์ป้องกันที่สะอาดและสามารถป้องกันการปนเปื้อนสู่อาหารได้
- (4) ผู้สัมผัสอาหารต้องล้างมือและปฏิบัติตนในการเตรียม ประกอบ ปรุง จำหน่ายและเสิร์ฟอาหาร ให้ถูกสุขลักษณะ และไม่กระทำการใด ๆ ที่จะทำให้เกิดการปนเปื้อนต่ออาหารหรือก่อให้เกิดโรค
- (5) ปฏิบัติการอื่นใดเกี่ยวกับสุขลักษณะตามที่กำหนดในข้อบัญญัติท้องถิ่น

ดังนั้น การดำเนินโครงการจึงส่งผลกระทบต่ออยู่ในระดับต่ำ

#### 4.2.4.4 สุนทรียภาพ

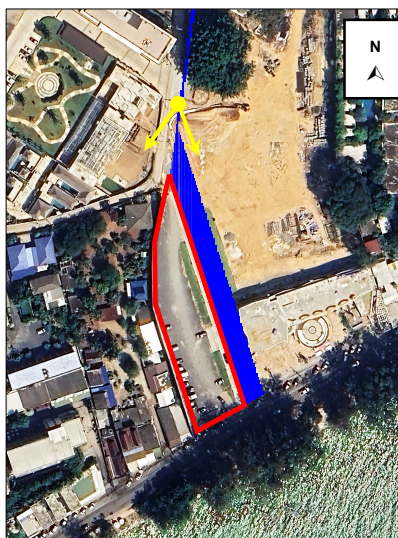
จากการสำรวจสภาพการใช้ประโยชน์ที่ดินใกล้เคียงพื้นที่โครงการ จากการสำรวจภาคสนาม (มกราคม 2567) พบว่า พื้นที่ส่วนใหญ่เป็นพื้นที่ทะเล, พื้นที่ป่าละเมาะ/ไม้พุ่ม, พื้นที่อยู่อาศัย และพื้นที่บริการท่องเที่ยว นอกจากนี้ จากการสำรวจพื้นที่โครงการในรัศมี 1 กิโลเมตร พบว่า มีพื้นที่อ่อนไหว จำนวน 3 แห่ง ได้แก่ วัดสว่างอารมณ์, โรงเรียนวัดสว่างอารมณ์, เทวสถานก๊วยอ่องใต้เต่ (อำมราไวย์) และมีหน่วยงานราชการ 1 แห่ง ได้แก่ เทศบาลตำบลราไวย์ และจากการตรวจสอบแหล่งโบราณสถานที่ทางกรมศิลปากรได้ประกาศขึ้นทะเบียน แหล่งโบราณสถานแห่งประเทศไทยประกาศในราชกิจจานุเบกษา และโบราณสถานที่ยังไม่ขึ้นทะเบียนตามพระราชบัญญัติโบราณสถาน โบราณวัตถุ ศิลปวัตถุ และพิพิธภัณฑสถานแห่งชาติ พ.ศ. 2504 ในรัศมี 1 กิโลเมตร พบว่า บริเวณพื้นที่โครงการ และพื้นที่ใกล้เคียง ไม่พบแหล่งโบราณคดี แหล่งโบราณสถาน หรือสถานที่ที่มีความสำคัญทางประวัติศาสตร์แต่อย่างใด และจากข้อมูลแหล่งธรรมชาติอันควรอนุรักษ์ในจังหวัดภูเก็ต ตามมติคณะรัฐมนตรี เมื่อวันที่ 7 พฤศจิกายน 2532 พบว่า บริเวณพื้นที่โครงการ และพื้นที่ใกล้เคียงในระยะ 1 กิโลเมตร ไม่พบแหล่งธรรมชาติอันควรอนุรักษ์แต่อย่างใด

ลักษณะอาคารเป็นสถาปัตยกรรมร่วมสมัยเรียบง่ายทันสมัย ลักษณะของตัวอาคารออกแบบให้วางขนานกับแนวเขตพื้นที่โครงการ และกลมกลืนกับพื้นที่ และวางแต่ละอาคารให้มีพื้นที่ว่างระหว่างกันเพื่อให้ผู้อยู่อาศัยสัมผัสถึงธรรมชาติโดยรอบมากที่สุด ทั้งนี้ ออกแบบห้องพักเพื่อความเป็นส่วนตัวมากที่สุด ทุกห้องพักมีหน้าต่างและระเบียง เพื่อเปิดมุมมองและให้ผู้อยู่อาศัยสัมผัสถึงธรรมชาติ ประกอบกับภายในพื้นที่โครงการจัดให้มีพื้นที่สีเขียวบริเวณพื้นที่ว่างซึ่งจะช่วยเพิ่มความร่มรื่นของพื้นที่เพื่อลดความร้อนที่จะเข้าสู่ตัวอาคารอีกด้วย

ผนังภายนอกของอาคารเป็นผนังก่ออิฐฉาบปูนเรียบทาสี มีสีสันทันสมัยไม่ฉูดฉาด กลมกลืนกับสภาพแวดล้อม ผนังตกแต่งภายนอกสีอิฐมอญ ผนังคา SHINGLE ROOF สำเทาดำ ลายวัสดุกลมกลืนกับธรรมชาติ ไม่สะดุดตา วัสดุตกแต่งบนอาคารเป็น วัสดุลาย CNC PLASWOOD สีขาว เหล็กกล่อง ทาสีน้ำตาลธรรมชาติ และบัวบัน ผนังบนตกแต่งภายนอกทาสีทอง สีขาว สีดำ ซึ่งเป็นวัสดุที่หาได้ทั่วไปและขนย้ายได้ง่าย

การจัดภูมิสถาปัตยกรรมมีทั้งส่วนที่เป็นภูมิทัศน์แข็ง (Hardscape) และภูมิทัศน์นุ่ม (Softscape) โดยแนวคิดการจัดภูมิสถาปัตยกรรมในส่วนของ Hardscape ส่วนใหญ่เป็นการตกแต่งพื้นผิวของทางเดินบริเวณอาคาร ส่วนแนวคิดการจัดภูมิสถาปัตยกรรมในส่วนของ Softscape นั้นเน้นการตกแต่งโดยปลูกไม้ยืนต้นและไม้พุ่ม รวมทั้งรักษาไม้ยืนต้นเดิมเพื่อเพิ่มความร่มรื่นของพื้นที่ ช่วยลดความกระด้างของโครงสร้างอาคาร ต้นไม้จะช่วยทอนสัดส่วนของอาคาร และลดผลกระทบต่อทัศนียภาพของผู้สัญจรไปมาได้อีกด้วย

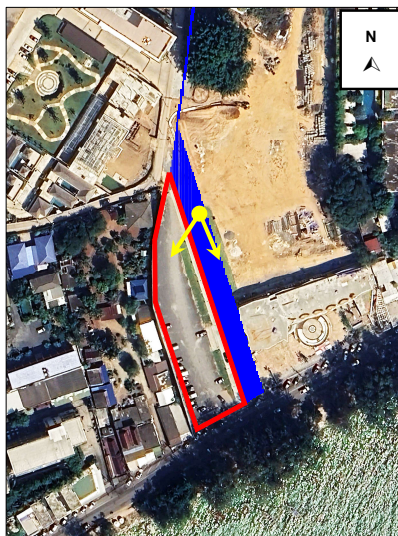
โครงการโรงแรม ไวท์ เฮาส์ เป็นโครงการประกอบกิจการประเภทโรงแรม จำนวน 21 ห้องพัก ภายในโครงการประกอบด้วยอาคารทั้งสิ้น จำนวน 3 อาคาร ได้แก่ อาคาร ค.ส.ล. สูง 3 ชั้น มีชั้นใต้ดิน 1 ชั้น จำนวน 2 อาคาร และอาคาร ค.ส.ล. สูงชั้นเดียว จำนวน 1 อาคาร ภาพเชิงซ้อนเปรียบเทียบก่อนและหลังมีโครงการ แสดงดังรูปที่ 4-13 ถึงรูปที่ 4-16



รูปที่ 4-13 ภาพเชิงซ้อนเปรียบเทียบก่อนและหลังมีโครงการ มุมมองด้านทิศเหนือ

ที่มา : บริษัท ภูเก็ตไนน์ เรียวเอทเตท ดีเวลลอปเม้นต์ จำกัด

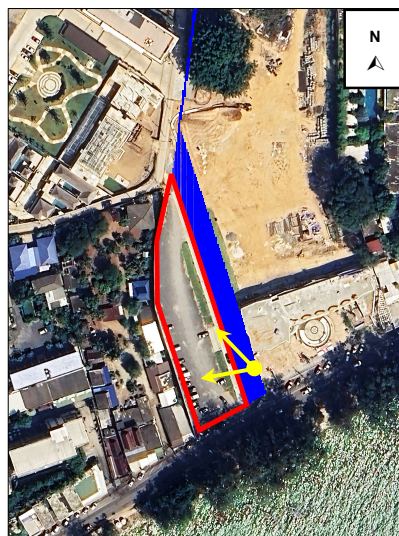




รูปที่ 4-14 ภาพเชิงซ้อนเปรียบเทียบก่อนและหลังมีโครงการ มุมมองด้านทิศตะวันออกเฉียงเหนือ

ที่มา : บริษัท ภูเก็ตไนน์ เรียวเอทเตท ดีเวลลอปเม้นต์ จำกัด

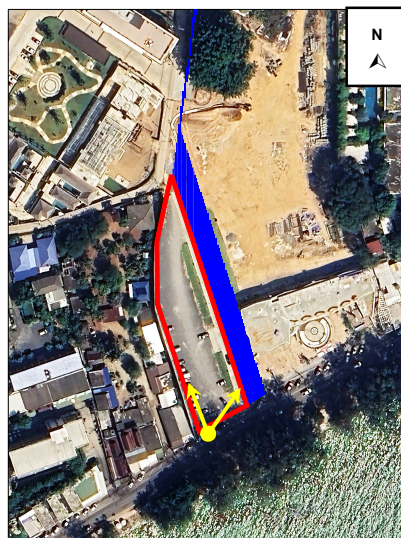




รูปที่ 4-15 ภาพเชิงซ้อนเปรียบเทียบก่อนและหลังมีโครงการ มุมมองด้านทิศตะวันตกเฉียงใต้

ที่มา : บริษัท ภูเก็ตไนน์ เรียวเอทเตท ดีเวลลอปเม้นต์ จำกัด





รูปที่ 4-16 ภาพเชิงซ้อนเปรียบเทียบก่อนและหลังมีโครงการ มุมมองด้านทิศใต้

ที่มา : บริษัท ภูเก็ตไนน์ เรียวเอทเตท ดีเวลลอปเม้นท์ จำกัด

เมื่อพิจารณาสภาพแวดล้อมบริเวณใกล้เคียงในรัศมี 1 กิโลเมตร จากการสำรวจภาคสนาม (มกราคม 2567) พบว่า พื้นที่ส่วนใหญ่เป็นพื้นที่ทะเล, พื้นที่ป่าละเมาะ/ไม้พุ่ม, พื้นที่อยู่อาศัย และพื้นที่บริการท่องเที่ยว เมื่อพิจารณาอาคารใกล้เคียงกับพื้นที่โครงการ ประกอบด้วย อาคารที่สูง 1-7 ชั้น อยู่ใกล้เคียงกับโครงการ ได้แก่ Phuket9 Real Estate Development สูง 4 ชั้น, The Proud Condominium สูง 5 ชั้น, The Title East Wing Rawai by Trips Phuket สูง 4 ชั้น, The Title Condo West Wing by Tropiclook สูง 4 ชั้น, The Title V (Rawai-Phuket) สูง 1-5 ชั้น และ Wyndham La Vita Phuket สูง 7 ชั้น ดังนั้น ในภาพรวมของอาคารจึงไม่มีความขัดแย้งกับสภาพแวดล้อมทั้งในด้านการใช้ประโยชน์ที่ดินและทัศนียภาพ ทั้งนี้บริเวณพื้นที่สีเขียวของโครงการได้จัดให้มีการปลูกไม้ยืนต้น บริเวณชั้นล่าง จำนวน 35 ต้น ได้แก่ ต้นจิกทะเล ต้นประดู่อังสนา ต้นปาล์ม ยะวา ต้นสาเก ต้นข่อย และต้นน้ำเต้า

ทั้งนี้ ทางด้านทิศตะวันตกของพื้นที่โครงการ ติดกับที่ดินบุคคลอื่น (ร้านอาหาร Moonlight Bar) และที่ดินบุคคลอื่น (บ้านอยู่อาศัยชั้นเดียว) อาคารที่อยู่ใกล้เคียงที่ดินมากที่สุด คือ อาคาร B เป็นอาคารสูง 3 ชั้น มีชั้นใต้ดิน 1 ชั้น ในส่วนที่เป็นผนังทึบ มีระยะร่นจากแนวอาคารห่างจากเขตที่ดินที่ใกล้ที่สุด 1.09 เมตร และในส่วนที่เป็นผนังเปิด ที่มีระเบียง มีระยะร่นจากแนวอาคารห่างจากเขตที่ดินที่ใกล้ที่สุดไม่น้อยกว่า 3.00 เมตร โครงการได้ออกแบบให้มีรั้วสูง 4 เมตร และปลูกไม้ยืนต้น เป็น green buffer ได้แก่ ต้นปาล์มยะวา ต้นสารภี ต้นข่อย และต้นน้ำเต้า ดังนั้น จึงคาดว่าจะส่งผลกระทบต่อความเป็นส่วนตัวในระดับต่ำ

สำหรับการกำหนดจุดควบคุมการมอง (Visual Control Point) คือ จุดมองที่คาดว่าจะมีผลกระทบทางสายตาอย่างมีนัยสำคัญ และจุดควบคุมการมองวิกฤต (Critical Visual Control Point) คือ จุดมองที่คาดว่าจะมีผลกระทบทางสายตาอย่างมีนัยสำคัญยิ่ง โดยเครื่องมือที่ช่วยในการกำหนด คือ การนำค่า  $D : H$  (ระยะห่างระหว่างอาคารกับผู้สังเกต : ความสูงอาคาร) โดยอาคารของโครงการที่สูงที่สุด 3 ชั้น มีความสูง 11.90 เมตร มีระยะ  $D : H$  เท่ากับ 1 คือ 11.90 เมตร, ระยะ  $D : H = 2$  คือ 23.80 เมตร, ระยะ  $D : H = 3$  คือ 35.70 เมตร และระยะ  $D : H = 4$  คือ 47.60 เมตร พบว่า ไม่มีพื้นที่อ่อนไหวและสถานที่สำคัญ ในระยะจากการกำหนดจุดควบคุมการมองและจุดควบคุมการมองวิกฤตนี้ ภาพแสดงตำแหน่งการกำหนดจุดควบคุมการมอง แสดงดังรูปที่ 4-17

สำหรับพื้นที่อ่อนไหวที่อยู่ในระยะ 1 กิโลเมตร จากพื้นที่โครงการ แสดงดังรูปที่ 4-18 และภาพมุมมองจากพื้นที่อ่อนไหวมายังพื้นที่โครงการแสดงดังรูปที่ 4-19 ถึง รูปที่ 4-21

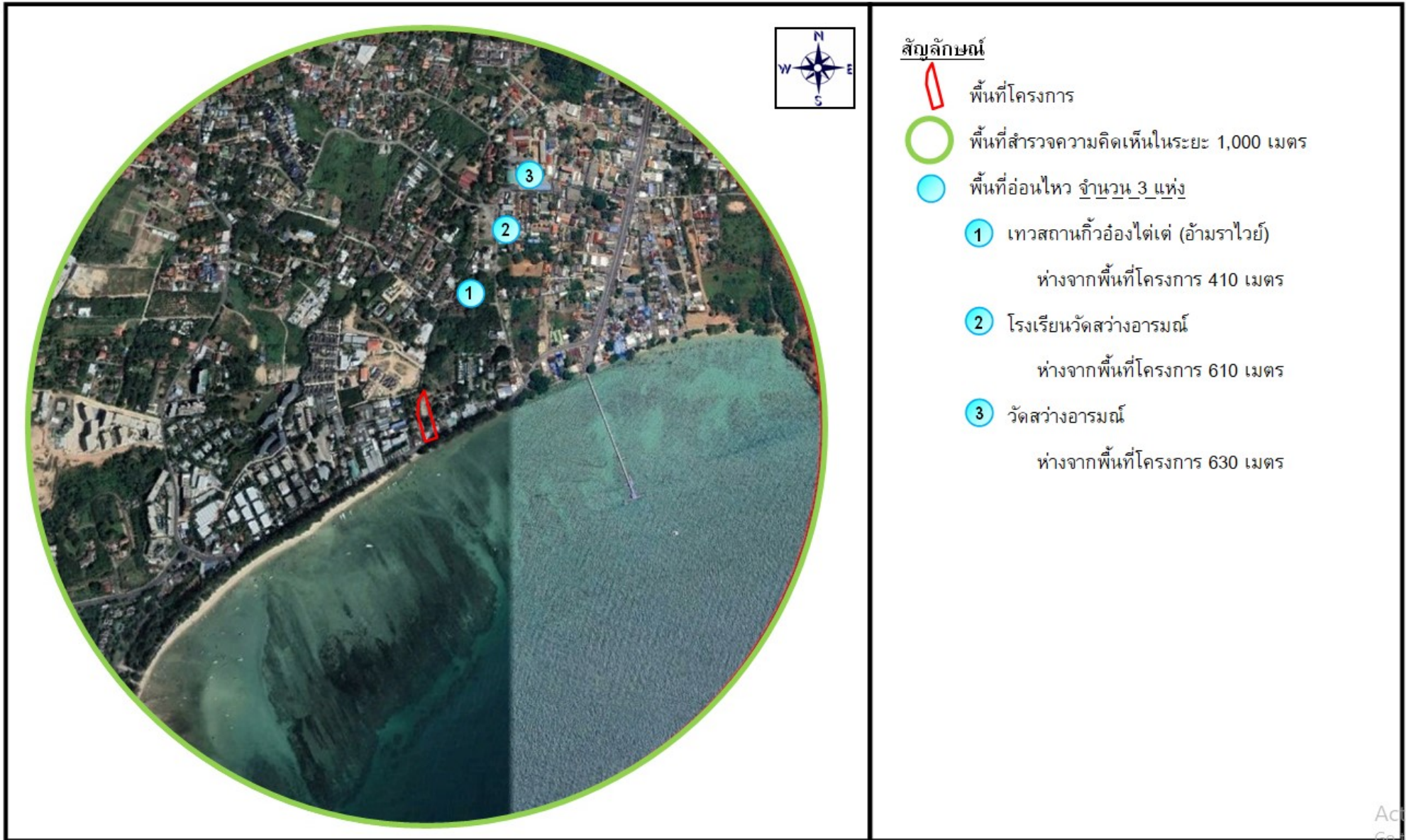
จากภาพมุมมองจากพื้นที่อ่อนไหวมายังพื้นที่โครงการ มองไม่เห็นอาคารของโครงการ แต่อย่างใด ดังนั้น การพัฒนาโครงการ จึงไม่ส่งผลกระทบต่อทัศนียภาพในลักษณะ การรบกวน (Disturbance) การปิดบัง (Obstruction) การคุกคาม (Threaten) และความแปลกแยก (Alienation) แต่อย่างใด





รูปที่ 4-17 ภาพแสดงตำแหน่งการกำหนดจุดควบคุมการมอง และจุดควบคุมการมองวิกฤต  
ที่มา : การสำรวจภาคสนาม, มิถุนายน 2567





รูปที่ 4-18 พื้นที่อ่อนไหวที่อยู่ในระยะ 1 กิโลเมตร จากพื้นที่โครงการ

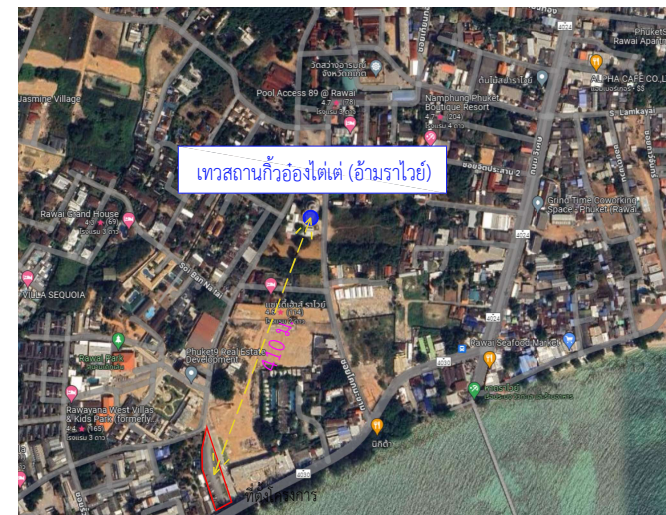
## มุมมองจากเทวสถานก๊วอ้งไต่เต่ (อำมราไวย์)



ภาพก่อนพัฒนาโครงการ



ภาพหลังพัฒนาโครงการ



รูปที่ 4-19 ภาพมุมมองจากเทวสถานก๊วอ้งไต่เต่ (อำมราไวย์) มายังพื้นที่โครงการ

X			
PROJECT NO.			
PROJECT NAME โครงการโรงแรม ไร่ อารี			
LOCATION ด.ราไวย์ อ. เมือง จ.ภูเก็ต			
CLIENT บริษัท ภูเก็ตไบน์ รีสอร์ทแอนด์ ดีเวลอปเม้นท์ จำกัด			
NO	DATE	REVISION	REMARK
REVISION SUMMARY			
ARCHITECTS			
นายวิชาญ วัฒนศิริ ส.ศ. 4083			
DRAWING BY			
INTERIOR DESIGNERS			
ENGINEERS			
นายคณิศ วัฒนศิริ ส.ศ. 12849 structural			
นายวิชาญ วัฒนศิริ ส.ศ. 79700 structural			
นายวิชาญ วัฒนศิริ ส.ศ. 1149 electrical			
นายวิชาญ วัฒนศิริ ส.ศ. 46914 electrical			
นายวิชาญ วัฒนศิริ ส.ศ. 821 sanitary			
นายวิชาญ วัฒนศิริ ส.ศ. 3276 mechanical			
REVISION			
DRAWING TITLE			
DRAWING NO.			
SCALE	DATE	DRAWN	CHECK



4-135



รูปที่ 4-20 ภาพมุมมองมุมมองจากโรงเรียนวัดสว่างอารมณ์ มายังพื้นที่โครงการ



ภาพหลังพัฒนาโครงการ



ที่ตั้งโครงการ


PROJECT NO.			
PROJECT NAME โครงการโรงแรม ไร่ฟ้า อ่าว			
LOCATION ต.ราไวย์ อ.เมือง จ.ภูเก็ต			
CLIENT บริษัท ภูเก็ตไนน์ รีสอร์ทเอกชน พีแอลเอป็นท์ จำกัด			
NO	DATE	REVISION	REMARK
REVISION SUFFIX			
ARCHITECTS			
บริษัท สถาปัตย์ ชน-ธอ. 4083			
DRAWING BY			
INTERIOR DESIGNER			
ENGINEERS			
นายอาทิตย์ วรวิทย์ธน ภู. 12849		struct	
นายอัษฎิน วัฒนกุล ภู. 79700		struct	
นายอัษฎิน วัฒนกุล ภู. 1149		elec	
นายอัษฎิน วัฒนกุล ภู. 66914		elec	
นายศรัณย์ วรวิทย์ธน ภู. 821		san	
นายศรัณย์ วรวิทย์ธน ภู. 3276		mech	
REVISION			
DRAWING TITLE			
		DRAWING NO.	
SCALE	DATE		
DRAWN			
CHECK			



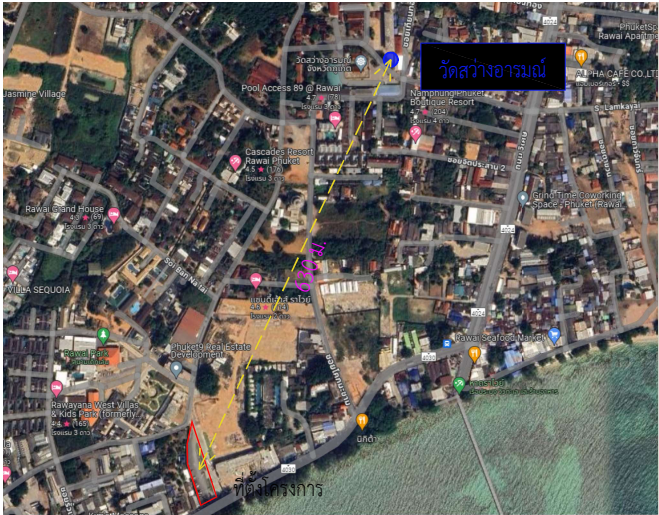
มุมมองจากวัดสว่างอารมณ์



ภาพก่อนพัฒนาโครงการ



ภาพหลังพัฒนาโครงการ



ที่ดินโครงการ

รูปที่ 4-21 ภาพมุมมองจากวัดสว่างอารมณ์มายังพื้นที่โครงการ

<div></div>			
PROJECT NO.			
PROJECT NAME โครงการโรงแรม ไรท์ อาวล์			
LOCATION ตราไวซ์ อ. เมือง จ.ภูเก็ต			
CLIENT บริษัท ภูเก็ตไบน์ รีสอร์ทแอนด์ ดีเวลอปเม้นท์ จำกัด			
NO	DATE	REVISION	REMARK
REVISION SUBMIT			
ARCHITECTS นายวิชาญ เกตุทอง ส.ศก. 4083 <i>วิชาญ เกตุทอง</i>			
DRAWING BY			
INTERIOR DESIGNERS			
ENGINEERS นายคณิศ วัฒนวิวัฒน์ ส.ศก. 12849 structural <i>คณิศ วัฒนวิวัฒน์</i> นายคณิศ วัฒนวิวัฒน์ ส.ศก. 79700 structural <i>คณิศ วัฒนวิวัฒน์</i> นายคณิศ วัฒนวิวัฒน์ ส.ศก. 1149 electrical <i>คณิศ วัฒนวิวัฒน์</i> นายคณิศ วัฒนวิวัฒน์ ส.ศก. 46914 electrical <i>คณิศ วัฒนวิวัฒน์</i> นายคณิศ วัฒนวิวัฒน์ ส.ศก. 821 sanitary <i>คณิศ วัฒนวิวัฒน์</i> นายคณิศ วัฒนวิวัฒน์ ส.ศก. 3276 mechanical <i>คณิศ วัฒนวิวัฒน์</i>			
REVISION			
DRAWING TITLE			
DRAWING NO.			
SCALE	DATE	DRAWN	CHECK

#### 4.2.4.5 การบดบังทิศทางลม และแสงอาทิตย์

##### 1) การบดบังทิศทางลมจากการก่อสร้างอาคาร

การประเมินผลกระทบที่เกิดจากการก่อสร้างอาคารด้านผลกระทบจากการเปลี่ยนความเร็วและทิศทางของลมจากการก่อสร้างอาคารจะประเมินตามแนวทางสำนักงานนโยบายและแผนทรัพยากรธรรมชาติและสิ่งแวดล้อม (2564) โดยมีการประเมินผลกระทบ 2 รูปแบบ คือ

1. ใช้ทิศทางลมหลักที่เกิดในบริเวณโครงการนำมาอธิบายผลกระทบโดยวิธีคาดการณ์แบบบรรยาย
2. ใช้วิธีการจำลองด้วยคอมพิวเตอร์ โดยใช้หลักวิชาการทางพลศาสตร์ของไหล ที่เรียกว่า Computational Fluid Dynamics, CFD

ในการจำลองการไหลของลมรอบอาคารผสมผสานเข้ากับสถานะนำสลายของลมรอบอาคารตามหลักวิชาการ โดยข้อกำหนดในการจำลอง

1. เป็นอาคารที่มีความสูงตั้งแต่ 30 เมตร ขึ้นไป ให้ทำการศึกษาและประเมินผลกระทบจากการเปลี่ยนแปลงของความเร็วและทิศทางลม โดยใช้แบบจำลองคอมพิวเตอร์แบบ CFD
2. อาคารที่มีความสูงน้อยกว่า 30 เมตร ให้ทำการประเมินผลกระทบในรูปแบบใดรูปแบบหนึ่ง ได้ตามความเหมาะสม

อาคารของโครงการสูง 11.90 เมตร ดังนั้น จึงประเมินผลกระทบจากการเปลี่ยนความเร็วและทิศทางของลมจากการก่อสร้างอาคาร โดยใช้ทิศทางลมหลักที่เกิดในบริเวณโครงการนำมาอธิบายผลกระทบโดยวิธีคาดการณ์แบบบรรยาย

จากข้อมูลสถิติภูมิอากาศของสถานีอุตุนิยมวิทยาภูเก็ต ในคาบ 30 ปี ระหว่างปี พ.ศ. 2536-2565 (กรมอุตุนิยมวิทยา, 2566) แสดงดังตารางที่ 4-30 พบว่า ทิศทางลมส่วนใหญ่พัดมาจากทางทิศตะวันตก ส่วนลมทางทิศตะวันออก ทิศตะวันออกเฉียงเหนือ และทิศตะวันออกเฉียงใต้ มีเพียงช่วงสั้นๆ ในช่วงฤดูร้อน ซึ่งเป็นไปตามฤดูกาล ความเร็วลมเฉลี่ยมีไม่มากนัก

ตารางที่ 4-30 ข้อมูลสถิติทิศทาง และความเร็วลม ในคาบ 30 ปี (พ.ศ. 2537-2566) ของสถานีอุตุนิยมวิทยาภูเก็ต

ลม/เดือน	ม.ค	ก.พ	มี.ค	เม.ย	พ.ค	มิ.ย	ก.ค	ส.ค	ก.ย	ต.ค	พ.ย	ธ.ค
ความเร็วลม	2.2	2.1	1.8	1.5	1.7	2	2.3	2.5	2.1	1.7	1.6	2.3
ทิศทางลม	NE	E	SE	W	W	W	W	W	W	W	NE	NE

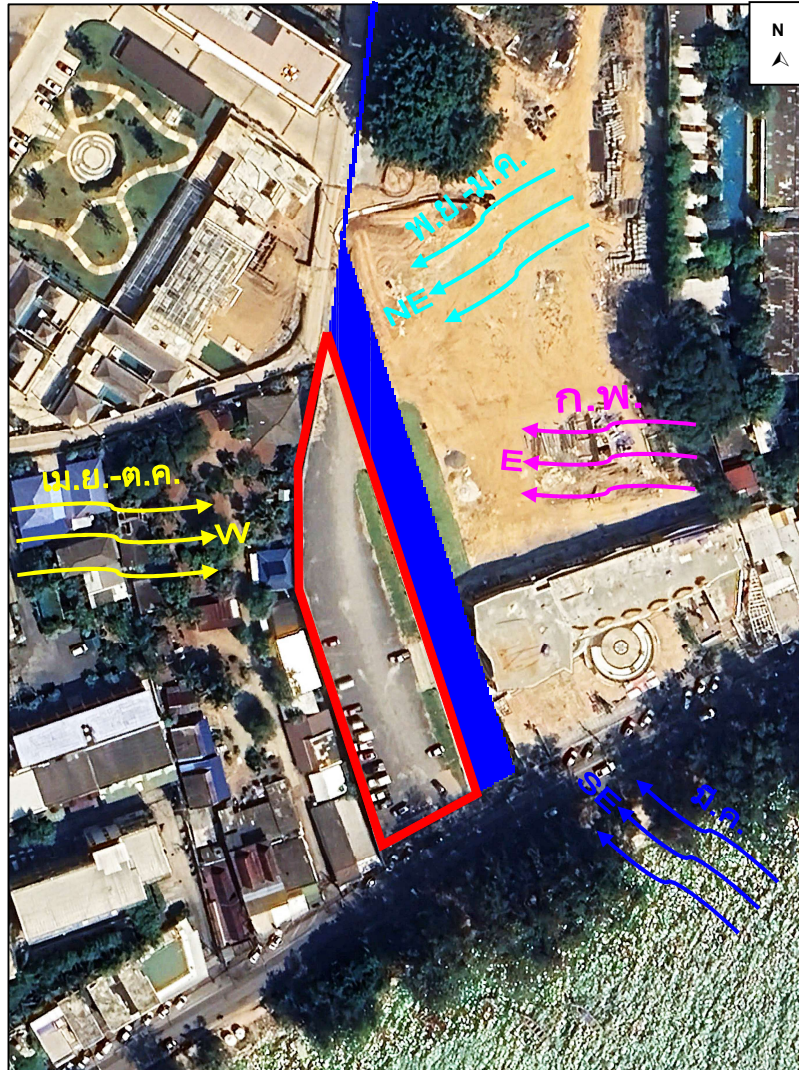
หมายเหตุ: E คือ ทิศตะวันออก W คือ ทิศตะวันตก NE คือ ทิศตะวันออกเฉียงเหนือ และ SE คือ ทิศตะวันออกเฉียงใต้  
ที่มา : กรมอุตุนิยมวิทยา, 2567

จากข้อมูลความเร็วและทิศทางลม เมื่อพิจารณาร่วมกับตัวอาคารของโครงการ ดังรูปที่ 4-22 สามารถประเมินผลกระทบด้านการบดบังทิศทางลมตามกระแสลมหลักได้ ดังนี้

- (1) กรณีลมพัดด้านทิศตะวันออก ในช่วงเดือนกุมภาพันธ์ ผลกระทบจะเกิดทางด้านทิศตะวันตก คือ ที่ดินบุคคลอื่น (ร้านอาหาร Moonlight Bar) และที่ดินบุคคลอื่น (บ้านอยู่อาศัยชั้นเดียว)
- (2) กรณีลมพัดด้านทิศตะวันออกเฉียงใต้ ในช่วงเดือนมีนาคม ผลกระทบจะเกิดทางด้านทิศตะวันตกเฉียงเหนือ คือ ซอยรั้วแฝด มีความกว้าง 4.00 เมตร (รวมเขตทาง) และที่ดินบุคคลอื่น (บ้านอยู่อาศัยชั้นเดียว)
- (3) กรณีลมพัดด้านทิศตะวันตก ในช่วงเดือนเมษายนถึงเดือนตุลาคม ผลกระทบจะเกิดทางด้านทิศตะวันออก คือ ถนนการะจำยอมกว้าง 12.00 เมตร
- (4) กรณีลมพัดด้านทิศตะวันออกเฉียงเหนือ ในช่วงเดือนพฤศจิกายนถึงเดือนมกราคม ผลกระทบจะเกิดทางด้านทิศตะวันตกเฉียงใต้ คือ ที่ดินบุคคลอื่น (บ้านอยู่อาศัยชั้นเดียว) ทางหลวงแผ่นดินหมายเลข 4030 ตอน ถลาง-หาดราไวย์ มีความกว้าง 20 เมตร (รวมเขตทาง)

จากข้อมูลข้างต้น พบว่า มีผลกระทบด้านการบดบังทิศทางลมต่ออาคารข้างเคียงเพียงเล็กน้อย และเกิดเป็นช่วงเวลาสั้นๆ ประกอบกับทิศทางลมจะมีการเปลี่ยนแปลงตลอดเวลา อีกทั้งการออกแบบการวางตัวอาคารของโครงการได้มีการเว้นระยะห่าง ระยะรั้วเพียงพอ ไม่มีการก่อสร้างตัวอาคารชิดแนวเขตที่ดิน ทำให้เกิดการไหลเวียนของลมได้ดี พร้อมกันนี้โครงการยังจัดให้มีพื้นที่สีเขียว (Buffer Zone) ซึ่งเป็นไม้ยืนต้นบริเวณชั้นล่าง จำนวน 35 ต้น ได้แก่ ต้นจิกทะเล ต้นประดู่อังสนา ต้นปาล์มยะวา ต้นสาเก ต้นข่อย และต้นน้ำเต้า รอบโครงการ เพื่อช่วยสร้างความร่มรื่นอีกด้วย ดังนั้น คาดว่าผลกระทบด้านการบดบังทิศทางลมจึงอยู่ในระดับต่ำ





รูปที่ 4-22 การบดบังทิศทางลม

## 2) การบดบังแสงอาทิตย์จากการก่อสร้างอาคาร

แนวทางการจัดทำรายงานการประเมินผลกระทบต่อสิ่งแวดล้อมที่อาจเกิดจากการก่อสร้างอาคาร ต่อผู้ที่อยู่อาศัยโดยรอบพื้นที่โครงการ ด้านผลกระทบจากการบังแสงอาทิตย์ของอาคาร ให้คำนึงถึงผลกระทบหลัก 2 ประการ ได้แก่ ด้านสุขภาพ ซึ่งกำหนดระยะเวลาอย่างน้อยที่สุดของการรับแสงอาทิตย์ที่มีความจำเป็นต่อการสร้างวิตามินดีและสารซีโรโทนิน (serotonin) ของร่างกายมนุษย์ ไม่น้อยกว่า 2 ชั่วโมงต่อวัน และด้านการใช้ประโยชน์ของแสงอาทิตย์ เช่น การใช้เป็นพลังงาน เป็นต้น โดยการประเมินนี้ดำเนินการโดยใช้โปรแกรมคอมพิวเตอร์เป็นเครื่องมือในการสร้างจำลองของการบังแสงอาทิตย์ ที่ได้พัฒนาขึ้นและเป็นที่ยอมรับในปัจจุบัน เช่น sketchup, Rhinoceros, Shadow FX, Wind&Sun, Helioscope, BIM เป็นต้น

ในการจำลองการบังแสงอาทิตย์ ให้ทำการจำลองการบังแสงอาทิตย์ 3 วันคือ

1. วันที่ 21 มิถุนายน คือ วัน Summer solstice หรือวันที่แกนของโลกเอียงเข้าหาดวงอาทิตย์มากที่สุด คือ 23.5 องศา

2. วันที่ 21 กันยายน หรือ 21 มีนาคม คือ วัน Equinox หรือวันที่แกนของโลกตั้งฉากกับระนาบของดวงอาทิตย์ หรือ ขนานกับแกนของดวงอาทิตย์

3. วันที่ 21 ธันวาคม วัน Winter solstice หรือวันที่แกนของโลกเอียงออกจากแกนของดวงอาทิตย์มากที่สุด คือ 23.5 องศา

กำหนดให้ใช้เวลาที่พระอาทิตย์ขึ้นจากขอบฟ้าเป็นเวลา 7.00 น. และพระอาทิตย์ตกจากขอบฟ้าเวลา 18.00 น. โดยให้มีการจำลองการบังแสงอาทิตย์ต่อเนื่องกันในทุกชั่วโมง หลังจากพระอาทิตย์ขึ้นจากขอบฟ้า 1 ชั่วโมง จนถึงก่อนพระอาทิตย์ตกจากขอบฟ้า 1 ชั่วโมง

การจำลองการบดบังแสงอาทิตย์ของโครงการ ใช้โปรแกรมคอมพิวเตอร์เป็นเครื่องมือในการสร้างจำลองของการบังแสงอาทิตย์ คือ ด้วยแบบจำลอง 3 มิติ โดยได้ทำการจำลองการบังแสงอาทิตย์ 3 วัน ได้แก่ วันที่ 21 มิถุนายน วันที่ 21 มีนาคม และวันที่ 21 ธันวาคม ในช่วงเวลา 7.00 น. ถึง 17.00 น. ดังรูปที่ 4-23 โดยมีรายละเอียดการประเมินดังนี้

ตารางที่ 4-31 แสดงระยะความยาวเงา ที่เกิดขึ้นในแต่ละช่วงเวลา

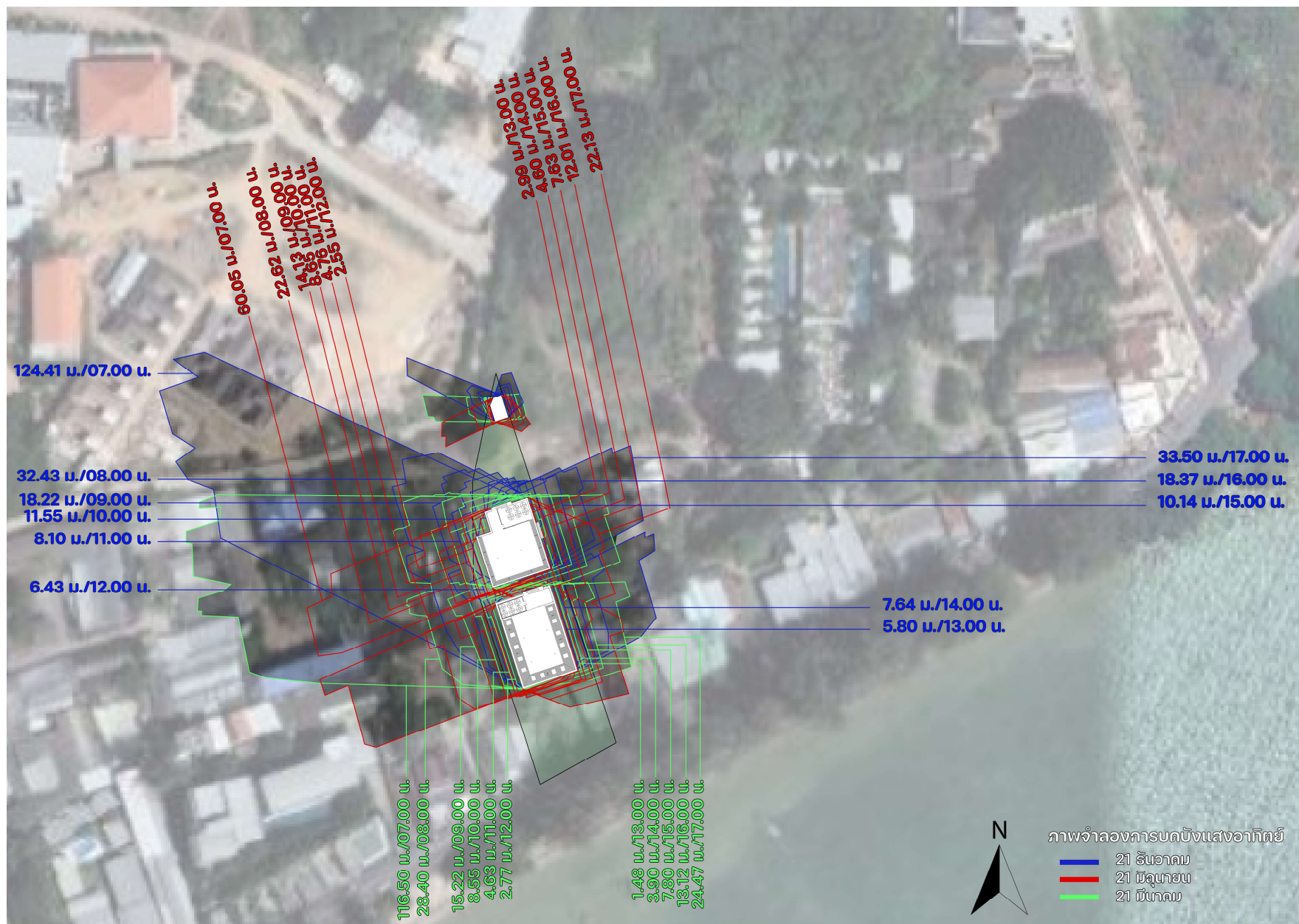
เดือน	เวลา/ความยาวเงา (เมตร) ที่เกิดขึ้นในแต่ละช่วงเวลา										
	7.00	8.00	9.00	10.00	11.00	12.00	13.00	14.00	15.00	16.00	17.00
21 มี.ค.	116.50	28.40	15.22	8.55	4.63	2.77	1.48	3.90	7.80	13.12	21.47
21 มิ.ย.	60.05	22.62	14.13	8.65	4.76	2.55	2.99	4.60	7.63	12.01	22.13
21 ธ.ค.	124.41	32.43	18.22	11.55	8.10	6.43	5.80	7.64	10.14	18.37	33.50

กรณีที่ยังไม่มีอาคารของโครงการ แสดงดังรูปที่ 4-24 และกรณีที่มีอาคารของโครงการ แสดงดังรูปที่ 4-25 และได้แสดงการบดบังแสงแดดทั้งในกรณีไม่มีอาคารของโครงการและมีอาคารของโครงการซ้อนทับกัน แสดงดังรูปที่ 4-26 จากการจำลองการบดบังแสงดังกล่าว แสดงระยะของการบดบังแสงที่หักกลับแล้ว แสดงดังตารางที่ 4-31 ตามแนวทางการศึกษาและการประเมินผลกระทบสิ่งแวดล้อมด้านการบดบังแสงอาทิตย์และด้านการเปลี่ยนแปลงของลมจากการก่อสร้างอาคารสำหรับรายงานการประเมินผลกระทบสิ่งแวดล้อม โครงการอาคาร การจัดสรรที่ดินและบริการชุมชน

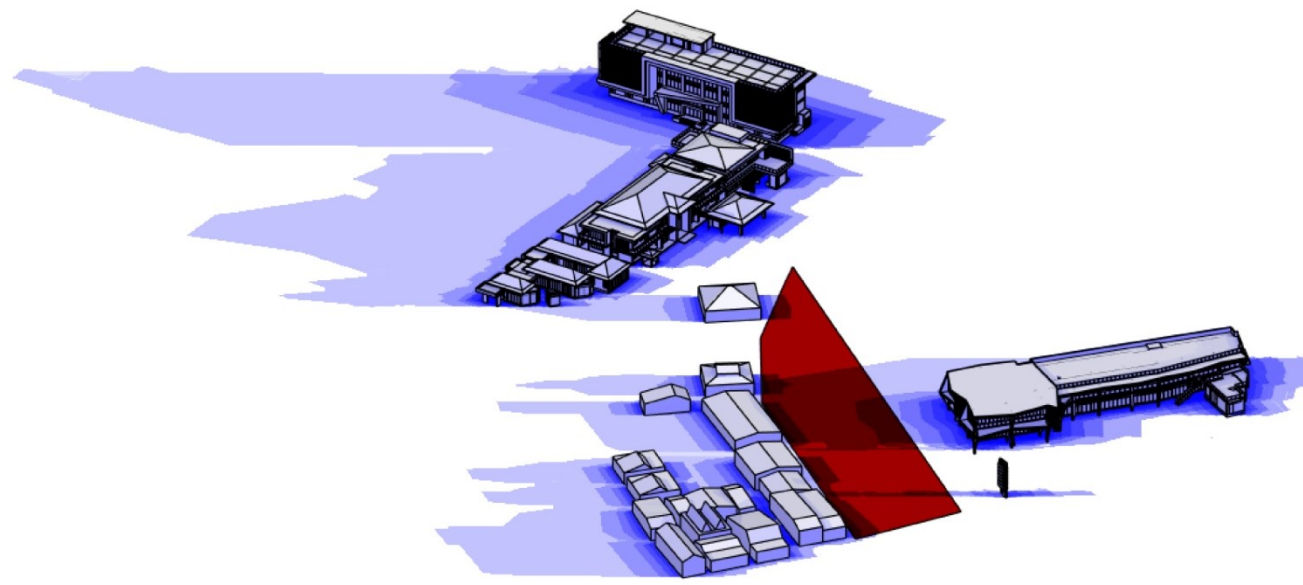
สำหรับพื้นที่โครงการ อาคารมีระดับความสูง 3 ชั้น มีชั้นใต้ดิน 1 ชั้น อาคารมีความสูงเท่ากับ 11.90 เมตร ทำให้การบดบังของแสงแดดซึ่งจะสร้างผลกระทบต่อพื้นที่ข้างเคียง โดยการบดบังแสงในแต่ละพื้นที่จะเกิดขึ้นเป็นช่วงระยะเวลาสั้นๆ ในแต่ละวันเท่านั้น ตามการเคลื่อนตัวของดวงอาทิตย์ ทั้งนี้บริเวณพื้นที่โครงการมีอาณาเขตติดต่อดังนี้

- ทิศเหนือ ติดกับ ซอยรั้วแฝด มีความกว้าง 4.00 เมตร (รวมเขตทาง) และที่ดินบุคคลอื่น (บ้านอยู่อาศัยชั้นเดียว)
- ทิศใต้ ติดกับ ทางหลวงแผ่นดินหมายเลข 4030 ตอน กลาง-หาดราไวย์ มีความกว้าง 20 เมตร (รวมเขตทาง)
- ทิศตะวันออก ติดกับ ถนนการะจำยอม กว้าง 12.0 เมตร
- ทิศตะวันตก ติดกับ ที่ดินบุคคลอื่น (ร้านอาหาร Moonlight Bar) และที่ดินบุคคลอื่น (บ้านอยู่อาศัยชั้นเดียว)



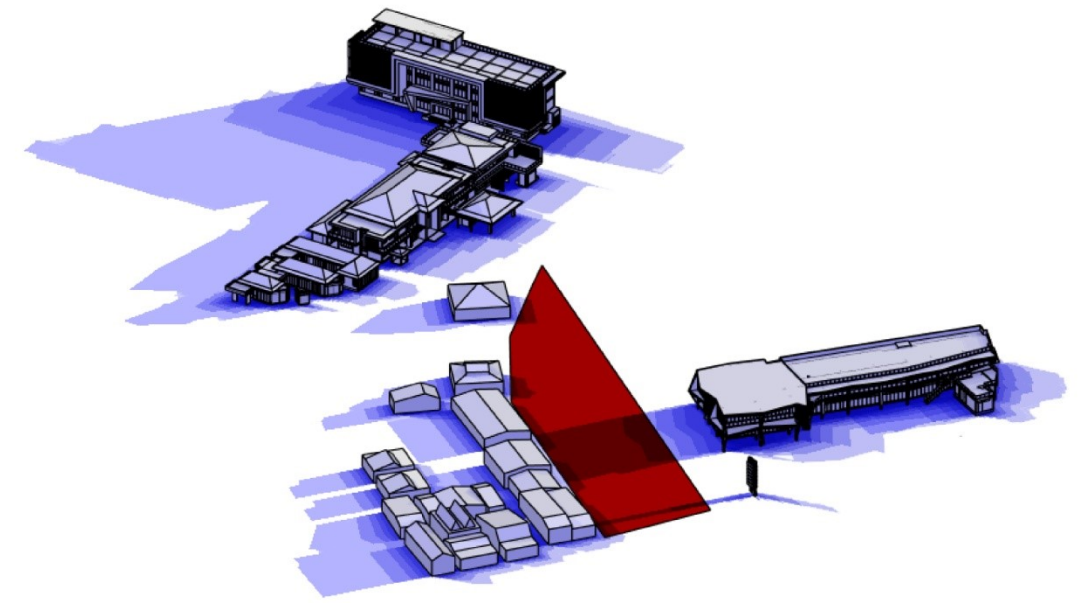


รูปที่ 4-23 ภาพการบดบังแสงแดด



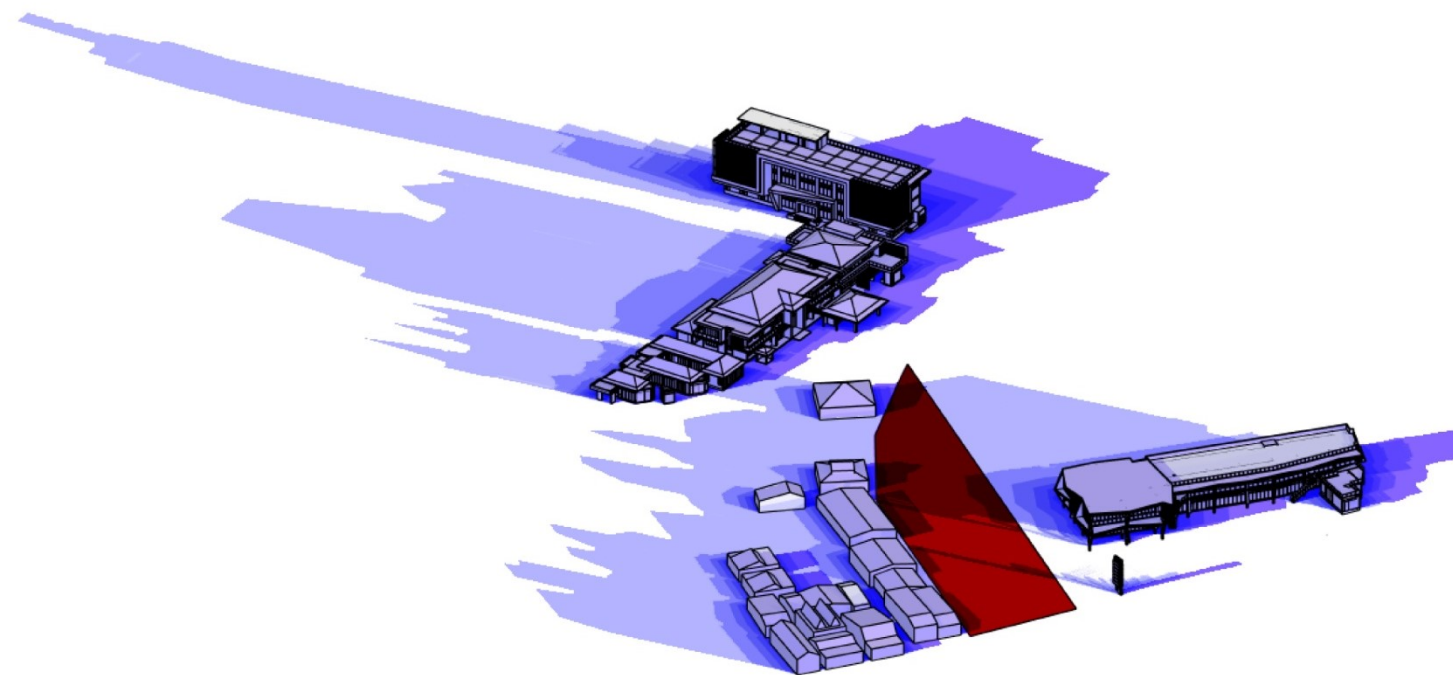
แบบจำลองการบดบังแสงแดด (Summer solstice)

เงาตกกระทบบนพื้นที่โครงการ  
(วันที่ 21 มีนาคม ตั้งแต่เวลา 07.00 น. - 17.00 น.)



แบบจำลองการบดบังแสงแดด (Rainy solstice)

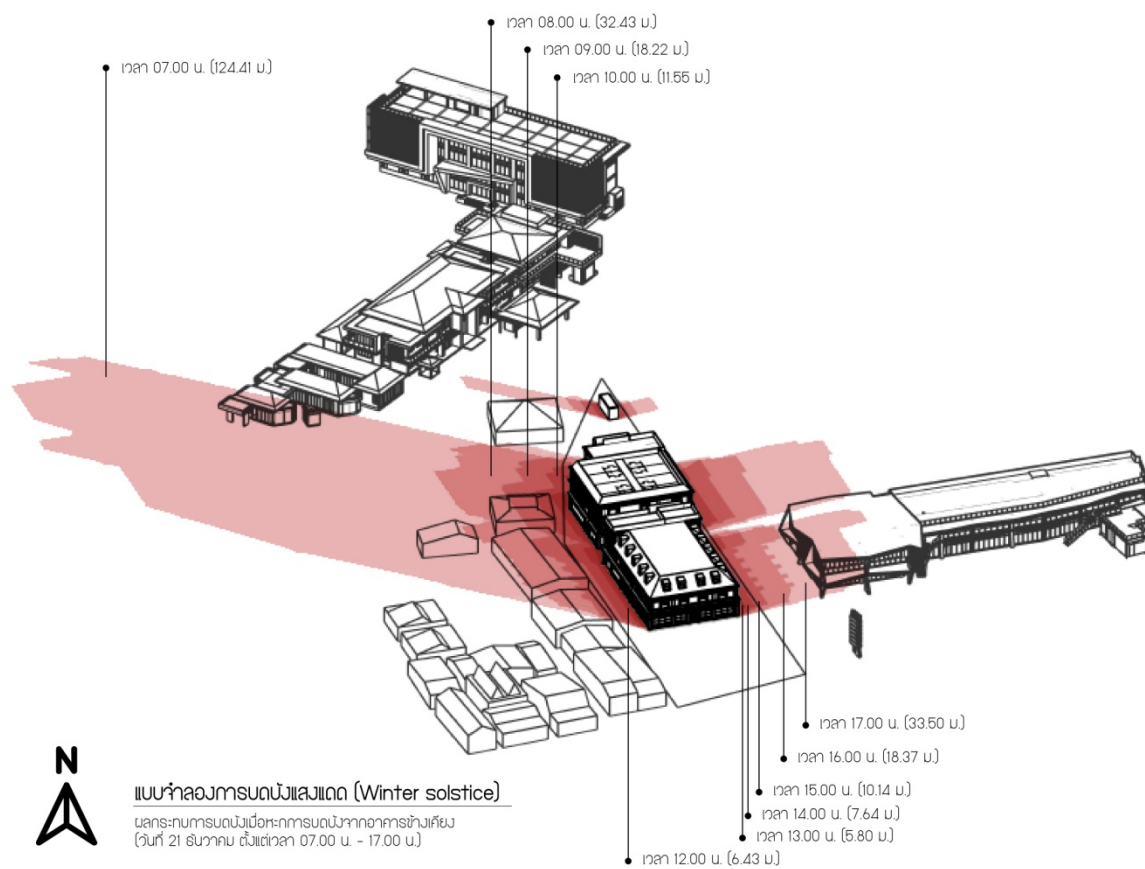
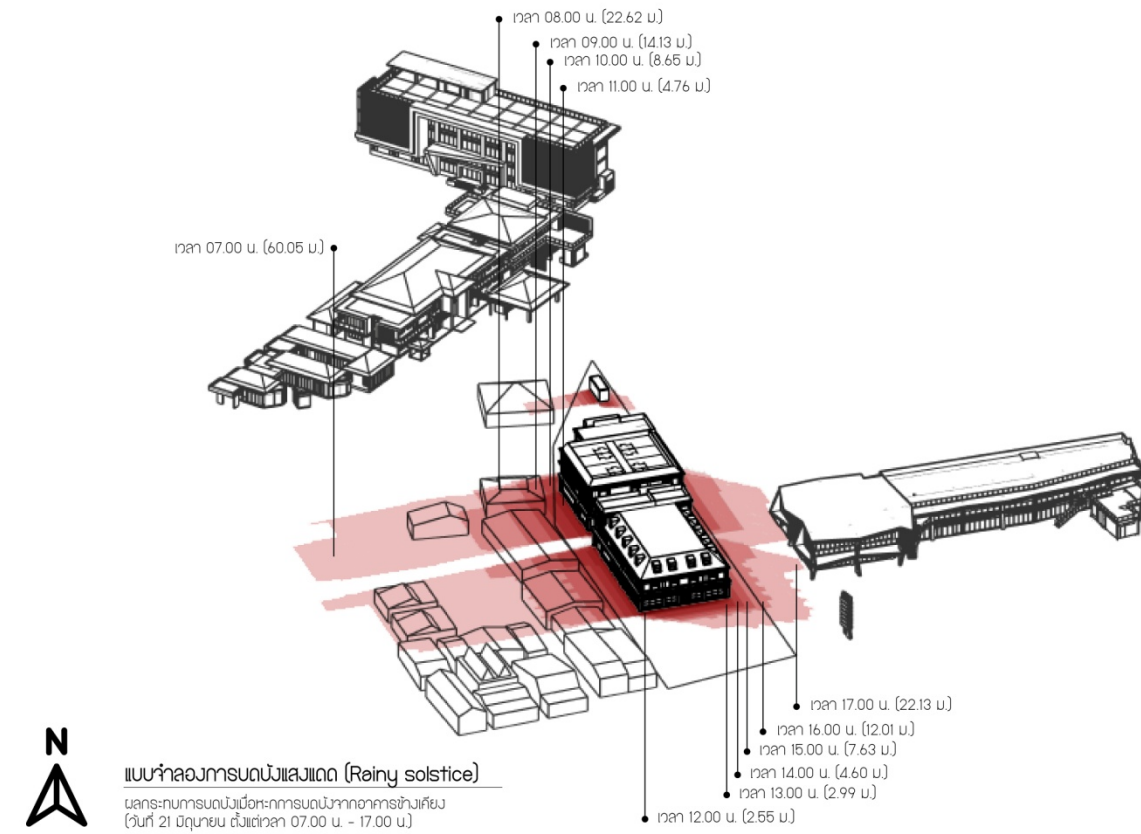
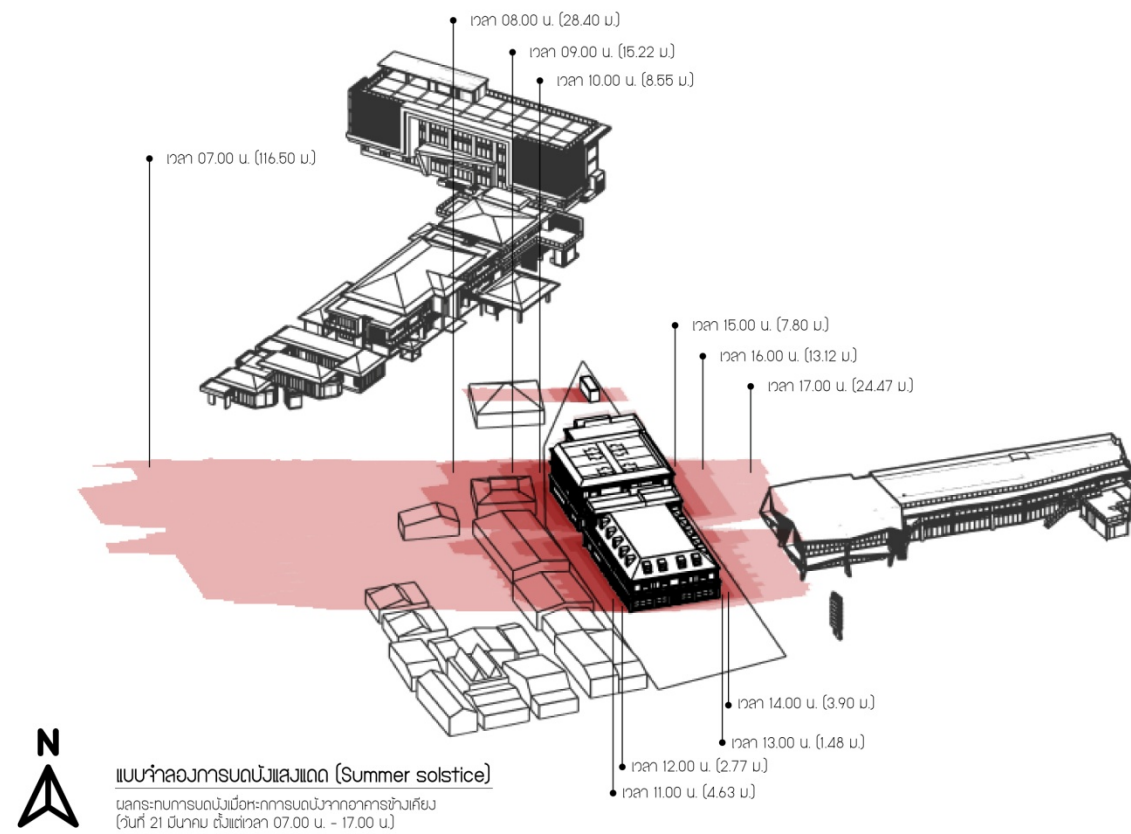
เงาตกกระทบบนพื้นที่โครงการ  
(วันที่ 21 มิถุนายน ตั้งแต่เวลา 07.00 น. - 17.00 น.)

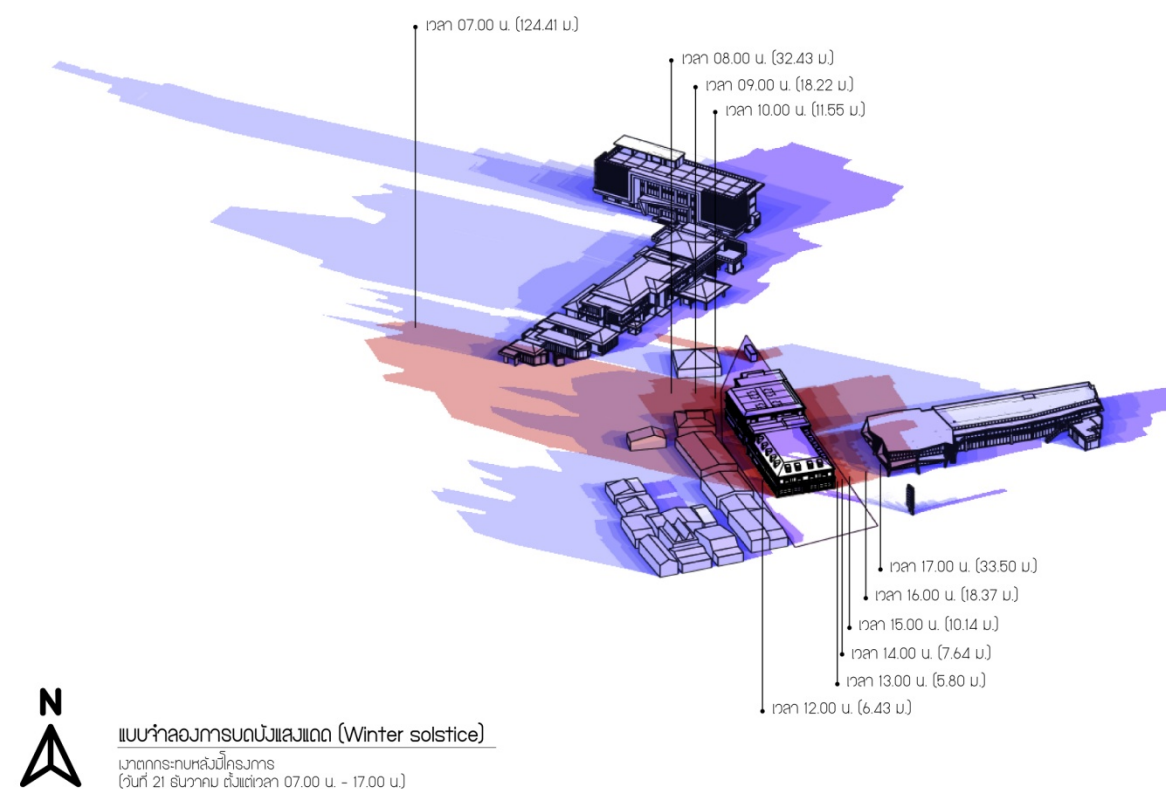
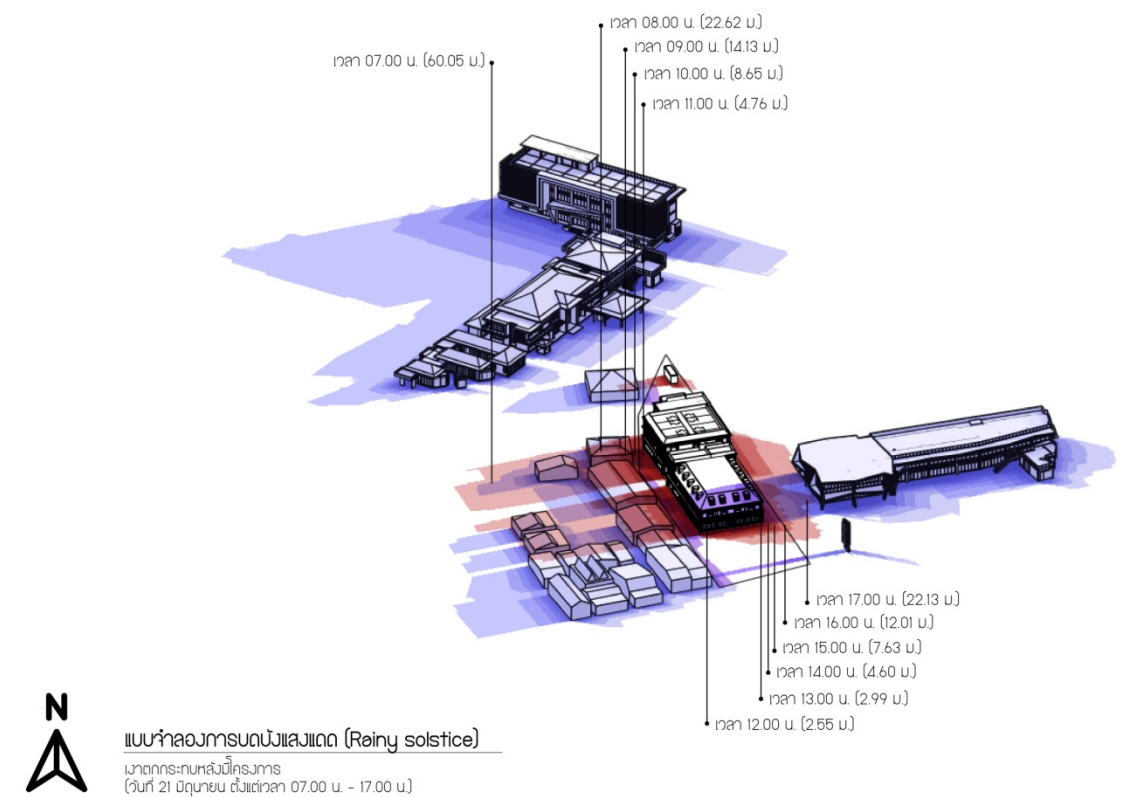
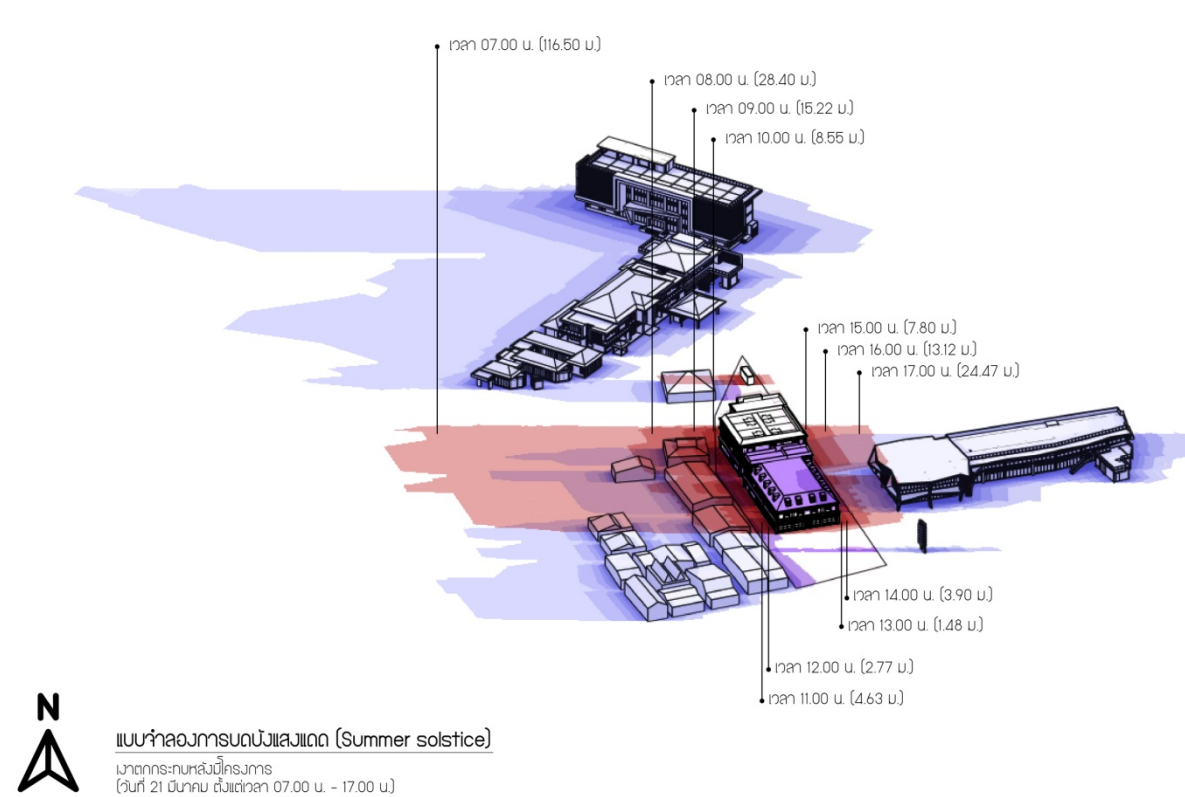


แบบจำลองการบดบังแสงแดด (Winter solstice)

เงาตกกระทบบนพื้นที่โครงการ  
(วันที่ 21 ธันวาคม ตั้งแต่เวลา 07.00 น. - 17.00 น.)







รูปที่ 4-26 ภาพจำลองการบดบังแสงอาทิตย์ในกรณีที่มีอาคาร

### สรุปผลกระทบการบดบังแสงต่อพื้นที่ข้างเคียง

จากการจำลองการบดบังแสงอาทิตย์ พบว่า ผลกระทบด้านสุขภาพต่อพื้นที่ข้างเคียง ยังคงได้รับการสร้างวิตามินดี และสารโรโทนิน (Serotonin) ของร่างกายมนุษย์ ไม่น้อยกว่า 2 ชั่วโมงต่อวัน ซึ่งระดับของผลกระทบต่อสุขภาพอยู่ในระดับต่ำ (การวิเคราะห์และประเมินผล ตามแนวทางของ สำนักงานนโยบายและแผนทรัพยากรธรรมชาติและสิ่งแวดล้อม, 2564)

สำหรับผลกระทบต่อการใช้ประโยชน์จากแสงอาทิตย์ จากผลแบบสอบถาม ไม่พบผู้ได้รับผลกระทบด้านการบดบังแสงแดดจากอาคารของโครงการแต่อย่างใด

ทั้งนี้ ภาพรวมอาคารของโครงการจะเกิดการบดบังของแสงอาทิตย์ในแต่ละพื้นที่ที่จะเกิดขึ้น เป็นช่วงระยะเวลาสั้นๆ ในแต่ละวันเท่านั้น ตามการเคลื่อนตัวของดวงอาทิตย์ และช่วงเวลาที่มีการใช้ประโยชน์แสงแดด ถือว่ามีผลกระทบต่อพื้นที่ข้างเคียงในระยะสั้น ดังนั้น การดำเนินโครงการจึงส่งผลด้านการบดบังแสงอาทิตย์อยู่ในระดับต่ำ

### **4.3 สรุประดับผลกระทบสิ่งแวดล้อมของโครงการ**

สรุประดับของผลกระทบต่อทรัพยากรสิ่งแวดล้อมทางกายภาพ ชีวภาพ คุณค่าการใช้ประโยชน์ของมนุษย์ และคุณค่าต่อคุณภาพชีวิต แสดงดังตารางที่ 4-32

ตารางที่ 4-32 สรุประดับผลกระทบต่อทรัพยากรสิ่งแวดล้อมทางกายภาพ ชีวภาพ คุณค่าการใช้ประโยชน์ของมนุษย์ และคุณค่าต่อคุณภาพชีวิต

ประเด็นสิ่งแวดล้อม	ผลกระทบสิ่งแวดล้อม													
	ระยะก่อสร้าง							ระยะดำเนินการ						
	ผลกระทบด้านบวก			ผลกระทบด้านลบ			ไม่มี	ผลกระทบด้านบวก			ผลกระทบด้านลบ			ไม่มี
	มาก	กลาง	ต่ำ	มาก	กลาง	ต่ำ		มาก	กลาง	ต่ำ	มาก	กลาง	ต่ำ	
<b>1. ผลกระทบต่อทรัพยากรกายภาพ</b>														
1.1 สภาพภูมิประเทศ						✓								✓
1.2 ทรัพยากรดิน					✓								✓	
1.3 ธรณีวิทยา การเกิดแผ่นดินไหว และการเกิดสึนามิ						✓							✓	
1.4 สภาพภูมิอากาศ อุตุนิยมวิทยา และคุณภาพอากาศ						✓							✓	
1.5 เสียงและความสั่นสะเทือน					✓								✓	
1.6 ทรัพยากรน้ำ							✓						✓	
<b>2. ผลกระทบต่อทรัพยากรชีวภาพ</b>														
2.1 นิเวศวิทยาทางบก							✓							✓
2.2 นิเวศวิทยาทางน้ำ						✓								✓
2.3 นิเวศวิทยาทางทะเล						✓								✓
<b>3. ผลกระทบต่อคุณค่าการใช้ประโยชน์ของมนุษย์</b>														
3.1 การใช้น้ำ						✓							✓	
3.2 การจัดการน้ำเสียสิ่งปฏิกูล						✓							✓	
3.3 การระบายน้ำและการป้องกันน้ำท่วม						✓							✓	
3.4 การจัดการมูลฝอย						✓							✓	
3.5 พลังงานและไฟฟ้า						✓								✓
3.6 การจราจร						✓							✓	
3.7 การใช้ประโยชน์ที่ดิน							✓						✓	
3.8 การระบายอากาศ							✓						✓	
<b>4. ผลกระทบต่อคุณค่าคุณภาพชีวิต</b>														
4.1 ผลกระทบที่อาจเกิดขึ้นจากการมีโครงการต่อคุณภาพชีวิต						✓				✓			✓	
4.2 การสาธารณสุข						✓							✓	
4.3 อาชีวอนามัยและความปลอดภัย						✓							✓	
4.4 สุนทรียภาพ						✓							✓	
4.5 การบดบังทิศทางลมและแสงแดด						✓							✓	

## บทที่ 5

# มาตรการป้องกันและแก้ไขผลกระทบสิ่งแวดล้อม และมาตรการติดตามตรวจสอบผลกระทบสิ่งแวดล้อม

---

## บทที่ 5

### มาตรการป้องกันและแก้ไขผลกระทบสิ่งแวดล้อม และมาตรการติดตามตรวจสอบผลกระทบสิ่งแวดล้อม

#### 5.1 มาตรการป้องกันและแก้ไขผลกระทบสิ่งแวดล้อม

สรุปผลกระทบสิ่งแวดล้อม รายละเอียดมาตรการทั่วไป มาตรการป้องกันและแก้ไขผลกระทบ และ มาตรการติดตามตรวจสอบผลกระทบสิ่งแวดล้อมที่คาดว่าจะเกิดขึ้นจากโครงการ ในช่วงระยะก่อสร้าง และ ระยะดำเนินการ แสดงดังตารางที่ 5-1 ถึงตารางที่ 5-3 ตามลำดับ



ตารางที่ 5-1 สรุปผลกระทบต่องสิ่งแวดล้อมที่สำคัญ มาตรการป้องกันและแก้ไขผลกระทบสิ่งแวดล้อม และมาตรการติดตามตรวจสอบผลกระทบสิ่งแวดล้อม โครงการ  
โรงแรม ไวท์ เฮาส์ ของบริษัท ภูเก็ตไนท์ เรียวเอทเตท ดีเวลลอปเม้นต์ จำกัด

องค์ประกอบ ด้านสิ่งแวดล้อม	มาตรการป้องกัน และแก้ไขผลกระทบสิ่งแวดล้อม	สถานที่ ดำเนินการ	ระยะเวลา	ผู้รับผิดชอบ
1. มาตรการทั่วไป	<p>โครงการจะต้องปฏิบัติตามมาตรการป้องกันและแก้ไขผลกระทบสิ่งแวดล้อม และ มาตรการติดตามตรวจสอบผลกระทบสิ่งแวดล้อม ตามที่เสนอไว้ในรายงานผลกระทบ สิ่งแวดล้อมเบื้องต้น โครงการโรงแรม ไวท์ เอลส์ ตั้งอยู่ที่ หมู่ที่ 6 ตำบลราไวย์ อำเภอ เมืองภูเก็ต จังหวัดภูเก็ต ของบริษัท ภูเก็ตไนน์ เรียวเอทเทค ดีเวลลอปเม้นต์ จำกัด ประกอบกิจการประเภทโรงแรม จำนวน 21 ห้องพัก ภายในโครงการประกอบด้วย อาคารทั้งสิ้น จำนวน 3 อาคาร เป็นอาคาร ค.ส.ล. สูง 3 ชั้น มีชั้นใต้ดิน 1 ชั้น จำนวน 2 อาคาร และอาคาร ค.ส.ล. สูงชั้นเดียว จำนวน 1 อาคาร ตั้งอยู่บนพื้นที่ 1 ไร่ 2 งาน 90.90 ตารางวา หรือ 2,763.60 ตารางเมตร จัดทำรายงานผลกระทบสิ่งแวดล้อม เบื้องต้น โดย บริษัท ภูเก็ต เอ็นไวรอนเมนทอล เซอร์วิส จำกัด ดังรายละเอียดต่อไปนี้</p> <p>1. โครงการจะต้องยึดถือปฏิบัติตามมาตรการป้องกันและแก้ไขผลกระทบ สิ่งแวดล้อม และมาตรการติดตามตรวจสอบผลกระทบสิ่งแวดล้อม ตามที่เสนอไว้ใน รายงานผลกระทบสิ่งแวดล้อมเบื้องต้น โครงการโรงแรม ไวท์ เอลส์ ของบริษัท ภูเก็ต ไนน์ เรียวเอทเทค ดีเวลลอปเม้นต์ จำกัด อย่างเคร่งครัด</p>	- พื้นที่โครงการ	- ต ล อ ต ร ะ ย ะ ก่อสร้างและระยะ ดำเนินการ	- บริษัท ภูเก็ตไนน์ เรียวเอทเทค ดีเวลลอปเม้นต์ จำกัด

ตารางที่ 5-1 สรุปผลกระทบต่อสิ่งแวดล้อมที่สำคัญ มาตรการป้องกันและแก้ไขผลกระทบสิ่งแวดล้อม และมาตรการติดตามตรวจสอบผลกระทบสิ่งแวดล้อม โครงการ  
โรงแรม ไลท์ เออร์ส ของบริษัท ภูเก็ตไนน์ เรย์ลเอเทต ดีเวลลอปเม้นต์ จำกัด (ต่อ)

องค์ประกอบ ด้านสิ่งแวดล้อม	มาตรการป้องกันและ แก้ไขผลกระทบสิ่งแวดล้อม	สถานที่ดำเนินการ	ระยะเวลา	ผู้รับผิดชอบ
1. มาตรการทั่วไป (ต่อ)	2. โครงการจะต้องบันทึกผลการติดตามตรวจสอบการดำเนินการหรือการปฏิบัติตามมาตรการป้องกันและแก้ไขผลกระทบสิ่งแวดล้อม และมาตรการติดตามตรวจสอบผลกระทบสิ่งแวดล้อมตามที่เสนอไว้ในรายงานผลกระทบสิ่งแวดล้อมเบื้องต้น และส่งผลการดำเนินการมายังหน่วยงานผู้อนุญาต และสำนักงานนโยบายและแผนทรัพยากรธรรมชาติและสิ่งแวดล้อม ตามแนวทางการเสนอรายงานผลการปฏิบัติตามมาตรการป้องกันและแก้ไขผลกระทบสิ่งแวดล้อม และมาตรการติดตามตรวจสอบผลกระทบสิ่งแวดล้อม	- พื้นที่โครงการ	- ตลอดระยะก่อสร้าง และระยะดำเนินการ	- บริษัท ภูเก็ตไนน์ เรย์ลเอเทต ดีเวลลอปเม้นต์ จำกัด
	3. ในกรณีที่โครงการมีความจำเป็นต้องเปลี่ยนแปลงรายละเอียดโครงการหรือมาตรการป้องกันและแก้ไขผลกระทบสิ่งแวดล้อม และมาตรการติดตามตรวจสอบผลกระทบสิ่งแวดล้อม ตามที่เสนอไว้ในรายงานผลกระทบสิ่งแวดล้อมเบื้องต้น ที่ได้รับความเห็นชอบไว้แล้ว ให้โครงการแจ้งให้หน่วยงานที่มีอำนาจหน้าที่ในการพิจารณาอนุมัติหรืออนุญาตดำเนินการดังนี้	- พื้นที่โครงการ	- ตลอดระยะก่อสร้าง และระยะดำเนินการ	- บริษัท ภูเก็ตไนน์ เรย์ลเอเทต ดีเวลลอปเม้นต์ จำกัด

ตารางที่ 5-1 สรุปผลกระทบต่อสิ่งแวดล้อมที่สำคัญ มาตรการป้องกันและแก้ไขผลกระทบสิ่งแวดล้อม และมาตรการติดตามตรวจสอบผลกระทบสิ่งแวดล้อม โครงการ  
โรงแรม ไลท์ เอลส์ ของบริษัท ภูเก็ตไนท์ เรย์ลเอทเตท ดีเวลลอปเม้นต์ จำกัด (ต่อ)

องค์ประกอบ ด้านสิ่งแวดล้อม	มาตรการป้องกันและ แก้ไขผลกระทบสิ่งแวดล้อม	สถานที่ดำเนินการ	ระยะเวลา	ผู้รับผิดชอบ
1. มาตรการทั่วไป (ต่อ)	<p>3.1) หากหน่วยงานผู้อนุมัติหรืออนุญาตเห็นว่าการเปลี่ยนแปลงดังกล่าวเกิดผลดีต่อสิ่งแวดล้อมมากกว่า หรือเทียบเท่ามาตรการที่กำหนดไว้ในรายงานผลกระทบสิ่งแวดล้อมเบื้องต้น ที่ได้รับความเห็นชอบไว้แล้ว ให้หน่วยงานผู้อนุมัติหรืออนุญาตรับจดทะเบียนให้เป็นไปตามหลักเกณฑ์ และเงื่อนไขที่กำหนดไว้ในกฎหมายนั้นๆ ต่อไป พร้อมกับให้จัดทำสำเนาการเปลี่ยนแปลงดังกล่าวข้างต้นที่รับจดทะเบียนไว้ แจ้งให้สำนักงานนโยบายและแผนทรัพยากรธรรมชาติและสิ่งแวดล้อม เพื่อทราบ</p> <p>3.2) หากหน่วยงานผู้อนุมัติหรืออนุญาต เห็นว่าการเปลี่ยนแปลงดังกล่าวอาจกระทบต่อสาระสำคัญในรายงานผลกระทบสิ่งแวดล้อมเบื้องต้นที่ได้รับความเห็นชอบไว้แล้ว ให้หน่วยงานผู้อนุมัติหรืออนุญาตจัดส่งรายงานการเปลี่ยนแปลงดังกล่าว ให้สำนักงานนโยบายและแผนทรัพยากรธรรมชาติและสิ่งแวดล้อม เพื่อเสนอให้คณะกรรมการผู้ชำนาญการพิจารณารายงานการประเมินผลกระทบสิ่งแวดล้อม (คชก.) ชุดที่เกี่ยวข้องให้ความเห็นชอบประกอบก่อนดำเนินการเปลี่ยนแปลง และเมื่อโครงการได้รับอนุมัติหรืออนุญาตให้มีการเปลี่ยนแปลง ให้หน่วยงานผู้อนุมัติหรืออนุญาตแจ้งผลการเปลี่ยนแปลงดังกล่าวให้สำนักงานนโยบายและแผนทรัพยากรธรรมชาติและสิ่งแวดล้อมเพื่อทราบ</p>			

ตารางที่ 5-1 สรุปผลกระทบต่อสิ่งแวดล้อมที่สำคัญ มาตรการป้องกันและแก้ไขผลกระทบสิ่งแวดล้อม และมาตรการติดตามตรวจสอบผลกระทบสิ่งแวดล้อม โครงการ  
โรงแรม ไร่ เออีเอ็มของบริษัท ภูเก็ตไนน์ เรย์ลเอเทต ดีเวลลอปเม้นต์ จำกัด (ต่อ)

องค์ประกอบ ด้านสิ่งแวดล้อม	มาตรการป้องกันและ แก้ไขผลกระทบสิ่งแวดล้อม	สถานที่ดำเนินการ	ระยะเวลา	ผู้รับผิดชอบ
1. มาตรการทั่วไป (ต่อ)	4. เมื่อเจ้าของโครงการดำเนินโครงการเสร็จสิ้น และก่อนที่จะมีการโอนสิทธิให้กับนิติบุคคล (ในกรณีที่มีการโอนสิทธิ) เจ้าของโครงการมีหน้าที่ต้องแจ้งนิติบุคคลผู้รับโอนทราบถึงสิทธิและหน้าที่ในการปฏิบัติตามมาตรการป้องกันและแก้ไขผลกระทบสิ่งแวดล้อม และมาตรการติดตามตรวจสอบผลกระทบสิ่งแวดล้อม ที่ระบุในรายงานผลกระทบสิ่งแวดล้อมเบื้องต้นอย่างเคร่งครัด หากเจ้าของโครงการไม่มีหลักฐานการแจ้งสิทธิและหน้าที่และหลักฐานการรับทราบถึงสิทธิและหน้าที่ดังกล่าวของนิติบุคคลให้ถือว่าเจ้าของโครงการยังต้องรับผิดชอบตามสิทธิและหน้าที่ที่กำหนดไว้ในมาตรการป้องกันและแก้ไขผลกระทบสิ่งแวดล้อม และมาตรการติดตามตรวจสอบผลกระทบสิ่งแวดล้อมที่ระบุไว้ในรายงานผลกระทบสิ่งแวดล้อมเบื้องต้นอย่างเคร่งครัด	- พื้นที่โครงการ	- ตลอดระยะก่อสร้างและระยะดำเนินการ	- บริษัท ภูเก็ตไนน์ เรย์ลเอเทต ดีเวลลอปเม้นต์ จำกัด
	5. หากได้รับการร้องเรียนจากประชาชนว่าได้รับความเดือดร้อน รำคาญจากกิจกรรมการดำเนินโครงการ หรือโครงการก่อให้เกิดเสียหายแก่สาธารณสมบัติ หรือชีวิตและทรัพย์สินของประชาชน เจ้าของโครงการหรือนิติบุคคลผู้รับโอนสิทธิและหน้าที่ในการปฏิบัติตามมาตรการป้องกันและแก้ไขผลกระทบสิ่งแวดล้อม และมาตรการติดตามตรวจสอบผลกระทบสิ่งแวดล้อม จะต้องดำเนินการแก้ไขปัญหาดังกล่าวโดยไม่ชักช้า และแจ้งหน่วยงานอนุญาต สำนักงานนโยบายและแผนทรัพยากรธรรมชาติและสิ่งแวดล้อม และหน่วยงานที่เกี่ยวข้องทราบเพื่อหาแนวทางหรือมาตรการในการแก้ไขปัญหาต่อไป	- พื้นที่โครงการ	- ตลอดระยะก่อสร้างและระยะดำเนินการ	- บริษัท ภูเก็ตไนน์ เรย์ลเอเทต ดีเวลลอปเม้นต์ จำกัด

ตารางที่ 5-2 สรุปผลกระทบสิ่งแวดล้อม มาตรการป้องกันและแก้ไขผลกระทบสิ่งแวดล้อม และมาตรการติดตามตรวจสอบผลกระทบสิ่งแวดล้อม โครงการโรงแรม ภูเก็ต เฮอร์มิเทจ ภูเก็ตไนท์ เรย์ลเอนเทรพรีตีส ดีเวลลอปเม้นต์ จำกัด ระยะก่อสร้าง

องค์ประกอบทาง สิ่งแวดล้อมและคุณค่าต่าง ๆ	มาตรการป้องกันและแก้ไขผลกระทบสิ่งแวดล้อม	ระยะเวลา	ผู้รับผิดชอบ
<b>1. ทรัพยากรสิ่งแวดล้อมทางกายภาพ</b>			
1.1 สภาพภูมิประเทศ	(1) กำหนดให้ผู้รับเหมาก่อสร้างปรับแต่งพื้นที่เท่าที่จำเป็นเท่านั้น (2) ควบคุมกิจกรรมการก่อสร้างให้อยู่ภายในโครงการเท่านั้น	- ตลอดระยะเวลา ก่อสร้าง	- บริษัท ภูเก็ตไนท์ เรย์ลเอนเทรพรีตีส ดีเวลลอปเม้นต์ จำกัด
1.2 ทรัพยากรดิน และการเกิดดิน ถล่ม	(1) โครงการจัดให้มีการตอกเข็มพืด (sheet pile) และค้ำยันเหล็ก (steel bracing) ที่ออกแบบตามหลักวิศวกรรมเพื่อป้องกันการพังทลายของดิน (2) จัดให้มีกำแพงกันดินที่ออกแบบตามหลักวิศวกรรมภายในโครงการ สูง 2.00 เมตร 3.25 เมตร และ 3.50 เมตร เพื่อป้องกันดินพังและป้องกันการชะล้างพังทลายของดิน (3) ควบคุมการปรับพื้นที่ให้อยู่ภายในพื้นที่โครงการเท่านั้น (4) ออกแบบกำแพงกันดินตลอดแนวอาคารชั้นใต้ดิน (5) จัดให้มีท่อระบายน้ำชั่วคราว ขนาดเส้นผ่านศูนย์กลาง 0.4 เมตร ที่มีบ่อพักน้ำเป็นระยะๆ เพื่อรวบรวมน้ำเข้าสู่บ่อหน่วงน้ำ ขนาด 63 ลูกบาศก์เมตร สำหรับดักตะกอนดิน กรวด ทราย และเศษขยะ ก่อนระบายออกสู่แนวท่อระบายน้ำตามแนวทางหลวงแผ่นดินหมายเลข 4030 กลาง-หาดราไวย์ด้านหน้าโครงการต่อไป (6) โครงการจะมีการปรับพื้นที่เพื่อก่อสร้างอาคารในโครงการ โดยจะมีการเปิดหน้าดินเฉพาะบริเวณที่มีการก่อสร้างเท่านั้น (7) เร่งดำเนินการปลูกหญ้าคลุมดินทันทีที่การปรับพื้นที่แล้วเสร็จ เพื่อช่วยดูดซับน้ำฝน ชะลอการไหลของน้ำฝนและลดการกัดเซาะหน้าดิน (8) ผู้รับเหมาได้วางแผนให้ก่อสร้างถนนและท่อระบายน้ำในช่วงแรกๆ ของแผนการก่อสร้างทั้งหมด เพื่อเป็นการควบคุมและรองรับน้ำฝน (9) ควบคุมการขนย้ายดินให้อยู่ในความเป็นระเบียบ สะอาด และไม่ก่อความเดือดร้อนแก่พื้นที่ข้างเคียงโดยรอบ หากเกิดความเสียหายใดๆ ทางผู้รับเหมาก่อสร้างจะเป็นผู้รับผิดชอบดูแลทั้งหมด	- ตลอดระยะเวลา ก่อสร้าง	- บริษัท ภูเก็ตไนท์ เรย์ลเอนเทรพรีตีส ดีเวลลอปเม้นต์ จำกัด

ตารางที่ 5-2 สรุปผลกระทบสิ่งแวดล้อม มาตรการป้องกันและแก้ไขผลกระทบสิ่งแวดล้อม และมาตรการติดตามตรวจสอบผลกระทบโครงการโรงแรม ไวท์ เอลส์ ของ บริษัท ภูเก็ตไนท์ เรย์ลเอทเตท ดีเวลลอปเม้นต์ จำกัด ระยะก่อสร้าง (ต่อ)

องค์ประกอบทาง สิ่งแวดล้อมและคุณค่าต่าง ๆ	มาตรการป้องกันและแก้ไขผลกระทบสิ่งแวดล้อม	ระยะเวลา	ผู้รับผิดชอบ
1.2 ทรัพยากรดิน และการเกิดดิน ถล่ม (ต่อ)	<p>(10) ก่อนเริ่มงานขุดถมดินจะทำการขุดหรือเคลื่อนย้ายต้นไม้ ก้อนหิน หรือสิ่งกีดขวางต่างๆ ซึ่งอาจก่อให้เกิดอันตรายในขณะปฏิบัติงาน</p> <p>(11) ให้ทำการปรับพื้นที่เฉพาะช่วงเวลากลางวันของวันธรรมดา (เวลา 09.00 น.-17.00 น.) และในช่วงฤดูฝนงดการปรับพื้นที่ และการขนย้ายดินในช่วงที่ฝนตกหนัก</p> <p>(12) โครงการจะกำหนดมาตรการไว้ในสัญญาว่าจ้างของบริษัทผู้รับเหมาก่อสร้างและให้บริษัทผู้รับเหมาก่อสร้างปฏิบัติตามอย่างเคร่งครัด</p>		

**ตารางที่ 5-2 สรุปผลกระทบสิ่งแวดล้อม มาตรการป้องกันและแก้ไขผลกระทบสิ่งแวดล้อม และมาตรการติดตามตรวจสอบผลกระทบสิ่งแวดล้อม โครงการโรงแรม ภูเก็ตแอร์ ของบริษัท ภูเก็ตแอร์ เรย์ลเอทเตท ดีเวลลอปเม้นต์ จำกัด ระยะก่อสร้าง (ต่อ)**

องค์ประกอบทางสิ่งแวดล้อมและคุณค่าต่าง ๆ	มาตรการป้องกันและแก้ไขผลกระทบสิ่งแวดล้อม	ระยะเวลา	ผู้รับผิดชอบ
1.3 ธรณีวิทยา การเกิดแผ่นดินไหวและการเกิดสึนามิ	<p>(1) จัดเส้นทางหนีภัยโดยมีป้ายบอกเป็นระยะไว้ภายในบริเวณโครงการ เมื่อเกิดเหตุการณ์ภัยพิบัติขึ้นคนงานก่อสร้างในพื้นที่โครงการก็สามารถอพยพไปยังจุดที่ปลอดภัยได้อย่างรวดเร็วและไม่เกิดการซุลมุน</p> <p>(2) เตรียมพร้อมประสานงานกับหน่วยงานที่รับผิดชอบหากเกิดธรณีพิบัติภัย ได้แก่ หน่วยงานบรรเทาสาธารณภัย เพื่อให้ความช่วยเหลือเจ้าหน้าที่ฝ่ายต่างๆ และคนงานก่อสร้างในการอพยพออกจากอาคารได้ทันทั่วทั้งที่</p> <p>(3) ติดป้ายประชาสัมพันธ์เพื่อให้ความรู้ด้านการปฏิบัติตนกรณีเกิดธรณีพิบัติภัยแก่เจ้าหน้าที่ฝ่ายต่างๆ และคนงานก่อสร้าง</p> <p>(4) จัดให้มีการซ้อมแผนอพยพเพื่อความปลอดภัยของเจ้าหน้าที่ฝ่ายต่างๆ และคนงานก่อสร้างในโครงการด้วย หรือหากจังหวัดมีการฝึกซ้อมอพยพหนีภัย เจ้าหน้าที่ฝ่ายต่างๆ และคนงานก่อสร้างของโครงการจะต้องเข้าร่วมการฝึกดังกล่าวด้วย เพื่อให้เกิดความเข้าใจและปฏิบัติได้ถูกต้องเมื่อเกิดเหตุการณ์จริงขึ้น โดยกำหนดให้ใช้แผนในการอพยพผู้พักอาศัยภายในอาคารออกนอกตัวอาคารเช่นเดียวกับแผนอพยพหนีไฟ และให้มีการซักซ้อมอย่างน้อยปีละครั้ง</p> <p>(5) ออกแบบการก่อสร้างให้เป็นไปตามมาตรฐานของกรมโยธาธิการและผังเมืองและมาตรฐานการออกแบบอาคารที่วิศวกรรมรับรอง</p> <p>(6) ออกแบบอาคารเพื่อรองรับแผ่นดินไหวตามกฎหมายกระทรวง กำหนดการรับน้ำหนัก ความต้านทาน ความคงทนของอาคาร และพื้นดินที่รองรับอาคารในการต้านทานแรงสั่นสะเทือนของแผ่นดินไหว พ.ศ. 2564</p> <p>(7) โครงการต้องดำเนินการก่อสร้างโดยปฏิบัติตามข้อกำหนดของท้องถิ่นอย่างเคร่งครัด</p>	- ตลอดระยะเวลาก่อสร้าง	- บริษัท ภูเก็ตแอร์ เรย์ลเอทเตท ดีเวลลอปเม้นต์ จำกัด

ตารางที่ 5-2 สรุปผลกระทบสิ่งแวดล้อม มาตรการป้องกันและแก้ไขผลกระทบสิ่งแวดล้อม และมาตรการติดตามตรวจสอบผลกระทบสิ่งแวดล้อม โครงการโรงแรม ไร่ เอ็มบีคปฐน ภูเก็ตไนท์ เรย์ลเอทเทค ดีเวลลอปเม้นท์ จำกัด ระยะก่อสร้าง (ต่อ)

องค์ประกอบทาง สิ่งแวดล้อมและคุณค่าต่าง ๆ	มาตรการป้องกันและแก้ไขผลกระทบสิ่งแวดล้อม	ระยะเวลา	ผู้รับผิดชอบ
1.4 สภาพภูมิอากาศ อุตุณิยมวิทยา และคุณภาพอากาศ	<p>(1) จัดให้มีรั้วทึบกันบริเวณพื้นที่ก่อสร้างและใช้ผ้าใบก่อสร้าง (mesh sheet) ในการคลุมตัวอาคารที่ก่อสร้าง เพื่อป้องกันวัสดุสิ่งก่อสร้างตกลงมา รวมถึงป้องกันการกระจ่ายของฝุ่นละอองที่อาจส่งผลกระทบต่อพื้นที่ข้างเคียงโครงการและผู้สัญจรผ่านไปมา</p> <p>(2) กำหนดให้ผู้รับเหมาก่อสร้างจัดทำโรกเก็บวัสดุอุปกรณ์ปูนซีเมนต์ที่มีดชิติ มีหลังคาคลุมทุกด้าน เพื่อป้องกันฝุ่นฟุ้งกระจาย</p> <p>(3) จัดทำปล่องสำหรับทั้งวัสดุ จากชั้นบนลงมาชั้นล่าง</p> <p>(4) ฉีดพรมน้ำในพื้นที่ก่อสร้างและเส้นทางขนส่งวัสดุภายในพื้นที่โครงการ รวมถึงบริเวณทางเข้า-ออกโครงการ และบริเวณถนนที่รถบรรทุกแล่นผ่าน เพื่อลดการฟุ้งกระจายของฝุ่นละออง อย่างน้อยวันละ 3 ครั้ง</p> <p>(5) ทำความสะอาดล้อรถบรรทุกก่อนออกสู่ถนนทุกครั้ง เช่น จัดให้ล้างล้อเพื่อให้ดินหลุดจากล้อให้หมดโดยการฉีดล้างล้อด้วยสายยางฉีดน้ำ บริเวณตำแหน่งจุดล้างล้อรถ</p> <p>(6) ตรวจสอบเครื่องมือ เครื่องจักร และยานพาหนะให้อยู่ในสภาพที่เหมาะสมเสมอ หากมีปัญหาต้องรีบแก้ไข เพื่อลดเขม่าหรือควันที่จะเกิดขึ้น</p> <p>(7) ใช้รถแทรกเตอร์ที่อยู่ในสภาพดี ทำการบำรุงรักษาอย่างเหมาะสม เพื่อให้มีปริมาณควันไอเสียเกิดขึ้นน้อยที่สุด</p> <p>(8) ใช้ผ้าใบทึบปิดคลุมรถบรรทุกทุกวัน รวมทั้งให้ทำการล้างล้อรถบรรทุกก่อนออกจากพื้นที่โครงการทุกครั้ง เพื่อลดการฟุ้งกระจายของฝุ่นละอองจัดให้มีพนักงานคอยกวาดเศษดินทรายที่ตกหล่นบริเวณปากทางเข้า-ออกโครงการ และพื้นที่ข้างเคียงโดยรอบ โดยในกรณีที่มีเศษดินเปี้ยกตกหล่นต้องทำความสะอาดโดยใช้น้ำฉีด และกวาดพื้นให้สะอาดโดยทันที</p> <p>(9) ผู้รับเหมาก่อสร้างต้องจัดให้มีผ้าใบปิดคลุมกระบะรถที่ขนส่งวัสดุก่อสร้างให้มีดชิติตลอดเส้นทางขนส่ง เพื่อป้องกันการร่วงหล่นของวัสดุที่บรรทุก</p>	- ตลอดระยะเวลา ก่อสร้าง	- บริษัท ภูเก็ตไนท์ เรย์ลเอทเทค ดีเวลลอปเม้นท์ จำกัด



ตารางที่ 5-2 สรุปผลกระทบสิ่งแวดล้อม มาตรการป้องกันและแก้ไขผลกระทบสิ่งแวดล้อม และมาตรการติดตามตรวจสอบผลกระทบสิ่งแวดล้อม โครงการโรงแรม ไร่ ไร่ เกษตรปทุมธานี เรย์ลเอทเทค ดีเวลลอปเม้นต์ จำกัด ระยะก่อสร้าง (ต่อ)

องค์ประกอบทาง สิ่งแวดล้อมและคุณค่าต่าง ๆ	มาตรการป้องกันและแก้ไขผลกระทบสิ่งแวดล้อม	ระยะเวลา	ผู้รับผิดชอบ
1.4 สภาพภูมิอากาศ อุตุณิยมวิทยา และคุณภาพอากาศ (ต่อ)	<p>(10) จำกัดความเร็วของยานพาหนะที่ใช้ขนส่งวัสดุเข้าสู่พื้นที่โครงการ โดยเฉพาะในเขตชุมชนและในพื้นที่ก่อสร้าง ให้มีความเร็วไม่เกิน 30 กิโลเมตร/ชั่วโมง โดยติดป้ายหลังรถว่า “หากพนักงานขับรถเร็วเกิน 30 กิโลเมตรต่อชั่วโมง ในเขตชุมชน โปรดแจ้ง (ระบุเบอร์โทรศัพท์) ” พร้อมทั้งเบอร์โทรศัพท์สำหรับแจ้ง</p> <p>(11) ห้ามไม่ให้เผาขยะหรือเศษวัสดุภายในพื้นที่ก่อสร้าง</p> <p>(12) ในกรณีที่ทั้ง 2 ฝ่าย (เจ้าของโครงการ และผู้ได้รับผลกระทบ) หาข้อตกลงกันไม่ได้ ให้เข้าสู่กระบวนการตามพระราชบัญญัติการไกล่เกลี่ยข้อพิพาท พ.ศ. 2562</p> <p>(13) โครงการจะกำหนดมาตรการไว้ในสัญญาว่าจ้างของบริษัทผู้รับเหมาก่อสร้างและให้บริษัทผู้รับเหมาก่อสร้างปฏิบัติตามอย่างเคร่งครัด</p> <p><u>มาตรการด้านการประชาสัมพันธ์</u></p> <p>1. ทำป้ายขนาดไม่น้อยกว่า 2 x 4 เมตร แสดงระยะเวลาที่ใช้ในการก่อสร้าง และเวลาเริ่มและหยุดกิจกรรมก่อสร้างในแต่ละวัน พร้อมระบุชื่อ และเบอร์โทรศัพท์ ของผู้รับผิดชอบในการควบคุมการก่อสร้าง เขตหรือองค์การบริหารส่วนท้องถิ่นที่มีหน้าที่ควบคุมการก่อสร้าง และรหัสบอกมาตรการควบคุมและลดผลกระทบสิ่งแวดล้อม โดยติดไว้บริเวณที่มีการก่อสร้างให้เห็นอย่างชัดเจน</p> <p><u>มาตรการด้านการจัดการพื้นที่ก่อสร้าง</u></p> <p>1. จัดทำระบบบันทึกข้อร้องเรียน เกี่ยวกับปัญหาฝุ่น เสียง และสั่นสะเทือนจากการก่อสร้าง และระบุผลการแก้ไข ที่สามารถตรวจสอบระบบบันทึกดังกล่าว เมื่อมีการร้องขอหรือ ตรวจสอบทั้งนี้ต้องระบุชื่อ วัน และเวลาที่ร้องเรียน รวมทั้งกิจกรรมที่ได้ดำเนินการตามข้อร้องเรียนดังกล่าว</p> <p>2. จัดทำระบบบันทึก เมื่อมีเหตุการณ์ผิดปกติ ที่ทำให้เกิดฝุ่นโดยระบุสาเหตุ และเวลา</p>		

ตารางที่ 5-2 สรุปผลกระทบสิ่งแวดล้อม มาตรการป้องกันและแก้ไขผลกระทบสิ่งแวดล้อม และมาตรการติดตามตรวจสอบผลกระทบสิ่งแวดล้อม โครงการโรงแรม ไร่ เออีเอ็ม บริษัท ภูเก็ตไนท์ เรย์ลเอทเตค ดีเวลลอปเม้นต์ จำกัด ระยะก่อสร้าง (ต่อ)

องค์ประกอบทาง สิ่งแวดล้อมและคุณค่าต่าง ๆ	มาตรการป้องกันและแก้ไขผลกระทบสิ่งแวดล้อม	ระยะเวลา	ผู้รับผิดชอบ
1.4 สภาพภูมิอากาศ อุตุนิยมวิทยา และคุณภาพอากาศ (ต่อ)	<p><u>มาตรการด้านการติดตามตรวจสอบ</u></p> <p>1. ติดตั้งระบบตรวจวัดและบันทึกฝุ่น เสียง และสั่นสะเทือน ทุกวันที่มีการทำฐานราก และรายงานผลทุกสัปดาห์ หลังจากนั้นตรวจวัดเดือนละ 1 ครั้ง ตลอดระยะเวลาก่อสร้าง พร้อมบันทึกผลการตรวจสอบ และรายงานผลต่อเทศบาลตำบลราไวย์</p> <p><u>มาตรการด้านการเตรียมและดูแลพื้นที่ก่อสร้าง</u></p> <p>1. การกองวัสดุที่มีฝุ่นหรือเศษวัสดุที่เหลือใช้ภายในโครงการ ต้องปิดหรือคลุมด้วยผ้าใบให้มิดชิด</p> <p>2. ผงซีเมนต์หรือเคมีภัณฑ์ที่ใช้ในการก่อสร้างต้องบรรจุในภาชนะที่ปิดมิดชิด หากมีผงซีเมนต์มากกว่า 20 ถุง ต้องคลุมด้วยผ้าคลุมหรือเก็บในพื้นที่ปิดล้อม</p> <p>3. การผสมคอนกรีต การใส่ไม้ หรือการกระทำใดๆ ที่ก่อให้เกิดมลพิษต้องจัดทำในพื้นที่ที่ได้คลุมด้วยผ้าคลุมหรือในห้องที่มีหลังคาและผนังปิดด้านข้างอีก 3 ด้าน หรือวิธีการอื่นที่เหมาะสม</p> <p>4. ระวังไม่ให้คนงานก่อสร้างใช้น้ำอย่างประหยัด เพื่อลดปริมาณน้ำไหลและน้ำโคลนบนพื้นที่ก่อสร้าง</p> <p>5. จัดให้มีรถบรรทุกมารับกองวัสดุที่อาจก่อให้เกิดฝุ่นในบริเวณพื้นที่ก่อสร้างไปกำจัดเป็นประจำ</p> <p><u>มาตรการด้านการเดินและใช้เครื่องจักร</u></p> <p>1. ใช้ผ้าใบคลุมรถบรรทุกที่ใช้ขนส่งเศษวัสดุก่อสร้างหินทรายเพื่อป้องกันการร่วงหล่นลงบนถนนที่ใช้เป็นเส้นทางขนส่ง</p> <p>2. ต้องดับเครื่องยนต์ เครื่องจักรทุกครั้ง กรณีหยุดใช้งาน</p> <p>3. ใช้เครื่องจักร ได้แก่ เครื่องตัด/ตัดเหล็กที่ใช้ระบบไฟฟ้าแทนเครื่องจักรที่ใช้น้ำมันเป็นเชื้อเพลิง</p> <p>4. ตรวจสอบเครื่องยนต์ของรถที่ใช้ในการขนส่งและเครื่องจักรกลอื่นๆ ให้อยู่ในสภาพดีอยู่เสมอเพื่อลดการเกิดมลพิษ</p>		

ตารางที่ 5-2 สรุปผลกระทบสิ่งแวดล้อม มาตรการป้องกันและแก้ไขผลกระทบสิ่งแวดล้อม และมาตรการติดตามตรวจสอบผลกระทบสิ่งแวดล้อมโครงการโรงแรม ไร่ เออีเอ็มของบริษัท ภูเก็ตไนท์ เรย์ลเอทเตท ดีเวลลอปเม้นต์ จำกัด ระยะก่อสร้าง (ต่อ)

องค์ประกอบทาง สิ่งแวดล้อมและคุณค่าต่าง ๆ	มาตรการป้องกันและแก้ไขผลกระทบสิ่งแวดล้อม	ระยะเวลา	ผู้รับผิดชอบ
1.4 สภาพภูมิอากาศอุตุนิยมวิทยา และคุณภาพอากาศ (ต่อ)	<p>5. ควบคุมการขนส่งของรถบรรทุกเข้า-ออกหน่วยงาน โดยจะมีการวางแผนให้รถขนส่งทยอยเข้าสู่พื้นที่โครงการ โดยไม่ให้รถบรรทุกเข้า-ออกพื้นที่โครงการพร้อม ๆ กันหลายคันเพื่อป้องกันไม่ให้เกิดการจราจรติดขัดในขณะลำเลียงวัสดุและอุปกรณ์ก่อสร้าง</p> <p>6. มีการกวดขันเรื่องเวลาการขนย้ายเศษวัสดุ โดยจะให้มีการขนย้ายในช่วงเวลา 10.00-15.00 น. ซึ่งเป็นช่วงที่มีการจราจรเบาบางเพื่อลดผลกระทบต่อการจราจรภายนอกโครงการ</p> <p>7. จัดให้มีรถรับส่งคนงานก่อสร้างเข้าสู่พื้นที่ก่อสร้าง</p> <p><u>มาตรการด้านการใช้เครื่องมือก่อสร้าง</u></p> <p>1. ใช้อุปกรณ์เครื่องจักรที่ได้รับการบำรุงรักษาอย่างดีเท่านั้น และต้องได้รับการดูแลอย่างสม่ำเสมอในระหว่างการก่อสร้าง</p> <p>2. จัดเตรียมรถบรรทุกน้ำ เพื่อเป็นแหล่งน้ำสำรองสำหรับการฉีดพรมบริเวณพื้นที่ก่อสร้างหรือบริเวณที่ทำให้เกิดฝุ่น</p> <p>3. เลือกใช้รถขนส่งปูนผสมสำเร็จ แทนการผสมปูนในที่</p> <p>4. จัดให้มีพนักงานคอยกวาดเศษวัสดุที่ตกหล่นบริเวณด้านหน้าโครงการและบริเวณใกล้เคียง โดยในกรณีที่มีเศษวัสดุตกหล่นต้องทำความสะอาดโดยทันที</p> <p><u>มาตรการด้านการจัดการของเสีย</u></p> <p>1. กำชับผู้รับเหมามิให้เผาทำลายวัสดุมูลฝอยในพื้นที่ก่อสร้างพร้อมมรดงค์และติดป้าย "ห้ามจุดไฟห้ามเผามูลฝอยวัสดุก่อสร้างภายในพื้นที่ก่อสร้าง"</p> <p><u>มาตรการเฉพาะด้านการเตรียมพื้นที่โดยการเปิดหน้าดิน</u></p> <p>1. เปิดพื้นที่ขุดดินบริเวณเล็กเท่าที่จำเป็น ส่วนอื่นที่เปิดแล้วควรปิดผ้าใบคลุมไว้ หากไม่ได้ปฏิบัติงานบนพื้นที่นั้น</p>		

องค์ประกอบทาง สิ่งแวดล้อมและคุณค่าต่าง ๆ	มาตรการป้องกันและแก้ไขผลกระทบสิ่งแวดล้อม	ระยะเวลา	ผู้รับผิดชอบ
1.4 สภาพภูมิอากาศ อุตุนิยมหาวิทยาลัย และคุณภาพอากาศ (ต่อ)	<p><u>มาตรการเฉพาะด้านการก่อสร้าง</u></p> <ol style="list-style-type: none"> <li>หลีกเลี่ยงการขุดผิวคอนกรีต ถ้าต้องทำต้องทำให้ผิวคอนกรีตเปียกก่อน</li> <li>การเก็บกองทรายในพื้นที่ก่อสร้างต้องเก็บในบ้น (Bund) และฉีดพรมน้ำให้เปียกชื้นเสมอ</li> <li>การนำปูนซีเมนต์ผงเข้ามาในพื้นที่ก่อสร้างต้องนำเข้ามาโดยบรรจุภาชนะที่มิดชิด</li> <li>ในกรณีที่ต้องใช้ปูนผงปริมาณน้อยจากถุง หลังจากใช้แล้วต้องเก็บในถุงให้มิดชิด</li> <li>คลุมตัวอาคารก่อสร้างด้วยผ้าใบก่อสร้าง (Mesh Sheet) ตั้งแต่ชั้นล่างจนถึงชั้นสูงสุดของอาคาร และรอบอาคาร</li> </ol> <p><u>มาตรการเฉพาะด้านการขนดิน</u></p> <ol style="list-style-type: none"> <li>ขนส่งวัสดุก่อสร้างในช่วงเวลากลางวัน โดยขนส่งนอกเวลาเร่งด่วน และให้สอดคล้องกับประกาศเจ้าพนักงานจราจร หากมีการขนส่งในเวลากลางคืนต้องไม่เกินเวลา 20.00 น ทั้งนี้ ต้องได้รับอนุญาตจากเจ้าพนักงานจราจรในแต่ละกรณี</li> <li>ล้างล้อรถบรรทุกทุกครั้งที่น่ารถออกนอกพื้นที่ก่อสร้าง</li> <li>ปรับปรุงถนนในพื้นที่ก่อสร้างให้อยู่ในสภาพใช้งานได้ดีเสมอ</li> <li>ใช้น้ำฉีดพ่นถนนถ้ามีการขนส่งในหน้าแล้ง หรือกรณีที่ถนนแห้ง</li> <li>บริเวณปากทางเข้า-ออก ต้องปิดทึบตลอดเวลา โดยเปิดเฉพาะเมื่อมีรถเข้า-ออก และต้องรักษาพื้นผิวให้สะอาดปราศจากเศษหิน ดินทรายหรือฝนตกค้างจนการก่อสร้างแล้วเสร็จ</li> </ol>		

ตารางที่ 5-2 สรุปผลกระทบสิ่งแวดล้อม มาตรการป้องกันและแก้ไขผลกระทบสิ่งแวดล้อม และมาตรการติดตามตรวจสอบผลกระทบสิ่งแวดล้อม โครงการโรงแรมไวท์ เอลส์ ของบริษัท ภูเก็ตไนท์ เรย์ลเอทเตท ดีเวลลอปเม้นต์ จำกัด ระยะก่อสร้าง (ต่อ)

องค์ประกอบทาง สิ่งแวดล้อมและคุณค่าต่าง ๆ	มาตรการป้องกันและแก้ไขผลกระทบสิ่งแวดล้อม	ระยะเวลา	ผู้รับผิดชอบ
1.5 เสียงและความสั่นสะเทือน	<p><u>มาตรการป้องกันและแก้ไข เรื่องเสียง</u></p> <p>(1) จัดให้มีรั้วเมทัลชีท (หรือเทียบเท่า) โดยรอบเขตที่ดินโครงการ ความสูง 5.00 เมตร ตลอดแนวเขตที่ดิน ช่วงงานฐานราก</p> <p>(2) จัดให้มีกำแพงกันเสียงชั่วคราวเป็นรั้วทึบเป็นเมทัลชีท ที่มีตัวดูดซับชนิดโพลีเอสเตอร์ หนา 125 มิลลิเมตร (หรือเทียบเท่า) โดยปิดตลอดแนวแต่ละชั้น ความสูง 3.00 เมตร ทางด้านทิศตะวันตก รอบแนวอาคาร ช่วงงานขึ้นโครงสร้าง</p> <p>(3) ให้ก่อสร้างเฉพาะในช่วงเวลา เวลา 09.00-17.00 น. ในวันจันทร์ถึงวันเสาร์ หากมีการก่อสร้างเกินเวลาดังกล่าวโครงการจะทำเพียงเทคอนกรีตระบบฐานราก เท่านั้น และดำเนินการได้ไม่เกิน 20.00 น. โดยจะจัดให้มีแสงสว่างอย่างเพียงพอ รวมทั้งโครงการจะแจ้งให้ผู้ที่อาศัยอยู่ใกล้เคียงทราบล่วงหน้าอย่างน้อย 3 วัน และขออนุญาตไปยังเทศบาลตำบลราไวย์ สำหรับวันอาทิตย์และวันหยุดนักขัตฤกษ์จะหยุดดำเนินการก่อสร้าง</p> <p>(4) เลือกใช้วัสดุที่ประกอบสำเร็จรูป เพื่อลดกิจกรรมการตัด เเจาะ เจียร หรือไส ที่ทำให้เกิดเสียงดังรบกวน</p> <p>(5) อุปกรณ์และเครื่องจักรกลที่มีการใช้งานครั้งคราว จะต้องให้มีการดับเครื่องหรือเบาคู่มือเครื่องลงระหว่างการพัก</p>	- ตลอดระยะเวลา ก่อสร้าง	- บริษัท ภูเก็ตไนท์ เรย์ลเอทเตท ดีเวลลอปเม้นต์ จำกัด

ตารางที่ 5-2 สรุปผลกระทบสิ่งแวดล้อม มาตรการป้องกันและแก้ไขผลกระทบสิ่งแวดล้อม และมาตรการติดตามตรวจสอบผลกระทบสิ่งแวดล้อม โครงการโรงแรมไวท์ เออลล์ของบริษัท ภูเก็ตไนท์ เรย์ลเอทเทค ดีเวลลอปเม้นท์ จำกัด ระยะก่อสร้าง (ต่อ)

องค์ประกอบทาง สิ่งแวดล้อมและคุณค่าต่าง ๆ	มาตรการป้องกันและแก้ไขผลกระทบสิ่งแวดล้อม	ระยะเวลา	ผู้รับผิดชอบ
1.5 เสียงและความสั่นสะเทือน (ต่อ)	<p>(6) ไม่ใช้เครื่องจักรหรือเครื่องยนต์ที่มีอัตราเร็วเกินไป</p> <p>(7) ตรวจสอบและบำรุงรักษาเครื่องมือเครื่องใช้ในการก่อสร้างให้อยู่ในสภาพดีและเหมาะสมกับการใช้งานอยู่เสมอ รวมทั้งควรมีการหล่อลื่นให้เครื่องจักรทำงานได้ดี</p> <p>(8) ติดตั้งอุปกรณ์ลดเสียงตามคำแนะนำของผู้ผลิตเครื่องจักร</p> <p>(9) จัดเครื่องมือก่อสร้าง หรือเครื่องจักรเคลื่อนที่ต่างๆ ให้หันไปทางทิศเหนือ เพื่อลดผลกระทบต่อพื้นที่ใกล้เคียง</p> <p>(10) ไม่ทำกิจกรรมต่างๆ ที่ก่อให้เกิดเสียงดังพร้อมกันในเวลาเดียวกัน</p> <p>(11) กำหนดแผนงานก่อสร้างและวิธีการก่อสร้างที่เหมาะสม เช่น จัดให้เครื่องจักรกลที่มีเสียงดังทำงานในเวลากลางวัน</p> <p>(12) จัดหาอุปกรณ์กันเสียง เช่น Ear Plug หรือ Ear Muffs ให้แก่คนงานก่อสร้างที่อยู่ในบริเวณที่ก่อให้เกิดเสียงดัง และจำกัดระยะเวลาทำงานที่สัมผัสกับระดับเสียงตามประกาศกระทรวงมหาดไทย ฉบับที่ 2 เรื่องความปลอดภัยในการทำงานเกี่ยวกับสิ่งแวดล้อม พ.ศ. 2549</p> <p>(13) จำกัดความเร็วของรถบรรทุกให้ไม่เกิน 30 กิโลเมตร/ชั่วโมง โดยติดป้ายหลังรถว่า “หากพนักงานขับรถเร็วเกิน 30 กิโลเมตรต่อชั่วโมง ในเขตชุมชน โปรดแจ้ง (ระบุเบอร์โทรศัพท์)”</p> <p>(14) ใช้รถแทรกเตอร์ที่อยู่ในสภาพดี ทำการบำรุงรักษาอย่างเหมาะสม เพื่อลดเสียงความสั่นสะเทือน และเพื่อความปลอดภัยสำหรับการใช้งานอยู่เสมอ</p> <p>(15) หลีกเลี่ยงการขนส่งวัสดุก่อสร้างในช่วงเวลาเร่งด่วนและเวลากลางคืน</p> <p>(16) จัดให้มีวิศวกรคอยตรวจสอบ และควบคุมงานก่อสร้างอย่างใกล้ชิด เพื่อให้เกิดผลกระทบน้อยที่สุด</p> <p>(17) ติดป้ายประชาสัมพันธ์แสดงรายละเอียดการก่อสร้างโครงการ เพื่อประชาสัมพันธ์ให้ประชาชนโดยรอบทราบ พร้อมระบุสถานที่และหมายเลขโทรศัพท์ สำหรับรับเรื่องร้องเรียนและข้อคิดเห็นเกี่ยวกับการก่อสร้าง พร้อมทั้งจัดให้มีการสอบถามเพื่อค้นหาข้อเท็จจริง และสาเหตุเพื่อกำหนดแนวทางแก้ไขปัญหา</p>		

ตารางที่ 5-2 สรุปผลกระทบสิ่งแวดล้อม มาตรการป้องกันและแก้ไขผลกระทบสิ่งแวดล้อม และมาตรการติดตามตรวจสอบผลกระทบสิ่งแวดล้อม โครงการโรงแรมไร่ เอทีเอ็มของบริษัท ภูเก็ตไนท์ เรย์ลเอทเตท ดีเวลลอปเม้นต์ จำกัด ระยะก่อสร้าง (ต่อ)

องค์ประกอบทางสิ่งแวดล้อมและคุณค่าต่าง ๆ	มาตรการป้องกันและแก้ไขผลกระทบสิ่งแวดล้อม	ระยะเวลา	ผู้รับผิดชอบ
1.5 เสียงและความสั่นสะเทือน (ต่อ)	<p>(18) ในกรณีที่ทั้ง 2 ฝ่าย (เจ้าของโครงการ และผู้ได้รับผลกระทบ) หาข้อตกลงกันไม่ได้ ให้เข้าสู่กระบวนการตามพระราชบัญญัติการไกล่เกลี่ยข้อพิพาท พ.ศ. 2562</p> <p>(19) โครงการจะกำหนดมาตรการไว้ในสัญญาว่าจ้างของบริษัทผู้รับเหมาก่อสร้างและให้บริษัทผู้รับเหมาก่อสร้างปฏิบัติตามอย่างเคร่งครัด</p> <p><u>มาตรการป้องกันและแก้ไข เรื่องความสั่นสะเทือน</u></p> <p>(1) โครงการเลือกใช้เสาเข็มกด แทนการตอกเสาเข็ม ซึ่งจะลดแรงสั่นสะเทือนที่จะเป็นอันตรายต่ออาคารข้างเคียง</p> <p>(2) จัดลำดับการกดเสาเข็มโดยกดเสาเข็มด้านใกล้อาคารข้างเคียง ก่อนไปหาด้านที่ไม่มีอาคาร</p> <p>(3) เข้าพบชี้แจงและทำความเข้าใจกับผู้อยู่อาศัยบริเวณโดยรอบโครงการอีกครั้ง ก่อนเริ่มก่อสร้าง</p> <p>(4) จัดให้มีเจ้าหน้าที่จากบริษัทผู้รับเหมาเข้าพบผู้ที่อยู่ติดกับโครงการ โดยต้องแจ้งกำหนดการกดเสาเข็มระบุนวัน เวลาให้ชัดเจน รวมทั้งให้หมายเลขโทรศัพท์ของเจ้าหน้าที่ควบคุมงานก่อสร้าง เพื่อให้สามารถติดต่อโครงการได้</p> <p>(5) โครงการจะมีการสำรวจ ถ่ายภาพ และตรวจสอบอาคารอาคารหรือสิ่งปลูกสร้างใกล้เคียงพื้นที่ก่อสร้างก่อนก่อสร้างและระยะก่อสร้างแล้วเสร็จ เพื่อเก็บไว้เป็นหลักฐาน หากมีข้อร้องเรียนว่าอาคารได้รับความเสียหายจากการก่อสร้าง โครงการจัดให้มีการชดเชยค่าเสียหายที่เกิดขึ้นจากโครงการ และโครงการจะทำการซ่อมแซมให้อยู่ในสภาพเดิม กรณีมีบุคคลใดได้รับผลกระทบจากการก่อสร้างโครงการต้องเข้าไปแก้ไข และให้ความช่วยเหลือทันที</p> <p>(6) จัดให้มีวิศวกรคอยดูแลอย่างใกล้ชิด และควบคุมงานก่อสร้างให้ถูกต้องตามหลักวิศวกรรม เพื่อป้องกันผลกระทบต่อข้างเคียงให้น้อยที่สุด</p> <p>(7) อุปกรณ์ที่ก่อให้เกิดความสั่นสะเทือนให้กระทำเฉพาะเวลากลางวันของวันธรรมดา และงดกระทำการดังกล่าวในเวลากลางคืน</p> <p>(8) ตรวจสอบและบำรุงรักษาเครื่องมือเครื่องใช้ในการก่อสร้างให้อยู่ในสภาพดีและเหมาะสมกับการใช้งานอยู่เสมอ รวมทั้งควรมีการหล่อลื่นให้เครื่องจักรทำงานได้ดี</p>		



ตารางที่ 5-2 สรุปผลกระทบสิ่งแวดล้อม มาตรการป้องกันและแก้ไขผลกระทบสิ่งแวดล้อม และมาตรการติดตามตรวจสอบผลกระทบสิ่งแวดล้อม โครงการโรงแรมไร่ เกี๋ยง ของบริษัท เกี๋ยงบัณฑิตบุญนาค ดีเวลลอปเม้นท์ จำกัด ระยะก่อสร้าง (ต่อ)

องค์ประกอบทางสิ่งแวดล้อมและคุณค่าต่าง ๆ	มาตรการป้องกันและแก้ไขผลกระทบสิ่งแวดล้อม	ระยะเวลา	ผู้รับผิดชอบ
1.5 เสียงและความสั่นสะเทือน (ต่อ)	(9) หลีกเลี่ยงการใช้งานเครื่องจักรหรืออุปกรณ์ที่เป็นแหล่งกำเนิดความสั่นสะเทือนในระดับสูงพร้อมกัน (10) ติดตั้งอุปกรณ์เพื่อลดความสั่นสะเทือนตามคำแนะนำของผู้ผลิตเครื่องจักร (11) จำกัดความเร็วของรถบรรทุกให้ไม่เกิน 30 กิโลเมตรต่อชั่วโมง โดยติดป้ายหลังรถว่า “หากพนักงานขับรถเร็วเกิน 30 กิโลเมตรต่อชั่วโมง โปรดแจ้ง (ระบุเบอร์โทรศัพท์)” (12) หลีกเลี่ยงการขนส่งวัสดุก่อสร้างในช่วงเวลาเร่งด่วนและเวลากลางคืน (13) จัดให้มีกล่องรับความคิดเห็น เพื่อรับเรื่องราวร้องเรียนที่เกิดขึ้น (14) โครงการจะกำหนดมาตรการไว้ในสัญญาว่าจ้างของบริษัทผู้รับเหมาก่อสร้างและให้บริษัทผู้รับเหมาก่อสร้างปฏิบัติตามอย่างเคร่งครัด		
1.6 ทรัพยากรน้ำ	การดำเนินโครงการในระยะก่อสร้างไม่ส่งผลกระทบต่อทรัพยากรแต่อย่างใด	-	-
<b>2. ผลกระทบต่อทรัพยากรชีวภาพ</b>			
2.1 นิเวศวิทยาทางบก	การดำเนินโครงการในระยะก่อสร้างจึงไม่ก่อให้เกิดผลกระทบต่อสัตว์บก	-	-
2.2 นิเวศวิทยาทางน้ำ	(1) จัดให้มีการบำบัดโดยใช้ถังบำบัดน้ำเสียสำเร็จรูปชนิดเกราะ-กรองไร้อากาศ จำนวน 1 ชุด สามารถรองรับน้ำเสียได้ 3.00 ลูกบาศก์เมตร/วัน สำหรับพื้นที่ก่อสร้าง น้ำเสียที่ผ่านการบำบัดแล้วจะระบายออกสู่แนวท่อระบายน้ำตามแนวทางหลวงแผ่นดินหมายเลข 4030 กลาง-หาดราไวย์ด้านหน้าโครงการต่อไป (2) จัดให้มีท่อระบายน้ำชั่วคราว ขนาดเส้นผ่านศูนย์กลาง 0.4 เมตร ที่มีบ่อพักน้ำเป็นระยะๆ เพื่อรวบรวมน้ำเข้าสู่บ่อหน่วงน้ำ ขนาด 63 ลูกบาศก์เมตร สำหรับดักตะกอนดิน กรวด ทราย และเศษขยะก่อนระบายออกสู่แนวท่อระบายน้ำตามแนวทางหลวงแผ่นดินหมายเลข 4030 กลาง-หาดราไวย์ด้านหน้าโครงการต่อไป (3) จัดให้มีการขุดลอกบ่อดักตะกอนบ่อหน่วงน้ำเป็นประจำ (4) จัดให้มีคนงานตรวจสอบระบบบำบัดน้ำเสียเป็นประจำ หากน้ำโสโครกในถังบำบัดน้ำเสียสำเร็จรูปเต็มจะต้องติดต่อรถสูบล้างสิ่งปฏิกูลมาสูบล้างไปกำจัดต่อไป (5) เมื่อการก่อสร้างแล้วเสร็จ ผู้รับเหมาก่อสร้างจะต้องให้รถสูบล้างสิ่งปฏิกูลมาสูบล้างสิ่งปฏิกูลออกจากถังบำบัดน้ำเสียให้หมด และปรับปรุงพื้นที่ให้เรียบร้อย (6) ชะลอการก่อสร้างในช่วงที่ฝนตก	- ตลอดระยะเวลาก่อสร้าง	- บริษัท เกี๋ยงบัณฑิตบุญนาค ดีเวลลอปเม้นท์ จำกัด

ตารางที่ 5-2 สรุปผลกระทบสิ่งแวดล้อม มาตรการป้องกันและแก้ไขผลกระทบสิ่งแวดล้อม และมาตรการติดตามตรวจสอบผลกระทบสิ่งแวดล้อม โครงการโรงแรมไวท์เฮาส์ ของบริษัท ภูเก็ตไนน์ เรย์ลเอทเทท ดีเวลลอปเม้นต์ จำกัด ระยะก่อสร้าง (ต่อ)

องค์ประกอบทางสิ่งแวดล้อมและคุณค่าต่าง ๆ	มาตรการป้องกันและแก้ไขผลกระทบสิ่งแวดล้อม	ระยะเวลา	ผู้รับผิดชอบ
2.3 นิเวศวิทยาทางทะเล	(1) ควบคุมกิจกรรมการก่อสร้างให้อยู่ภายในโครงการเท่านั้น (2) ผู้รับเหมาได้วางแผนให้ก่อสร้างรางระบายน้ำในช่วงแรกๆ ของแผนการก่อสร้างทั้งหมด เพื่อเป็นการควบคุมและรองรับน้ำฝน (3) จัดให้มีการบำบัดโดยใช้ถังบำบัดน้ำเสียสำเร็จรูปชนิดเกรอะ-กรองไร้อากาศ จำนวน 1 ชุด สามารถรองรับน้ำเสียได้ 3.00 ลูกบาศก์เมตร/วัน สำหรับพื้นที่ก่อสร้าง น้ำเสียที่ผ่านการบำบัดแล้วจะระบายออกสู่แนวท่อระบายน้ำตามแนวทางหลวงแผ่นดินหมายเลข 4030 กลาง-หาดราไวย์ด้านหน้าโครงการต่อไป (4) จัดให้มีท่อระบายน้ำชั่วคราว ขนาดเส้นผ่านศูนย์กลาง 0.4 เมตร ที่มีบ่อพักน้ำเป็นระยะๆ เพื่อรวบรวมน้ำเข้าสู่บ่อหนองน้ำ ขนาด 63 ลูกบาศก์เมตร สำหรับดักตะกอนดิน กรวด ทราย และเศษขยะก่อนระบายออกสู่แนวท่อระบายน้ำตามแนวทางหลวงแผ่นดินหมายเลข 4030 กลาง-หาดราไวย์ด้านหน้าโครงการต่อไป (5) ขุดลอกตะกอนดินที่สะสมในบ่อพักเป็นประจำทุกสัปดาห์ (6) จัดให้มีคนงานคอยทำความสะอาดบริเวณพื้นที่ก่อสร้าง เพื่อป้องกันมิให้เศษดิน เศษขยะ หรือเศษวัสดุก่อสร้าง อุดตันหรือกีดขวางทางไหลของน้ำ (7) โครงการต้องปฏิบัติตามมาตรการป้องกันและแก้ไขผลกระทบด้านการจัดการน้ำเสีย การระบายน้ำ และการจัดการขยะมูลฝอยอย่างเคร่งครัด (8) เร่งดำเนินการปลูกหญ้าคลุมดินทันทีที่การปรับพื้นที่แล้วเสร็จ เพื่อช่วยดูดซับน้ำฝน ชะลอการไหลของน้ำฝนและลดการกัดเซาะหน้าดิน	- ตลอดระยะเวลา ก่อสร้าง	- บริษัท ภูเก็ตไนน์ เรย์ลเอทเทท ดีเวลลอปเม้นต์ จำกัด
<b>3. ผลกระทบต่อคุณค่าการใช้ประโยชน์ของมนุษย์</b>			
3.1 การใช้น้ำ	(1) รณรงค์ให้คนงานมีการใช้น้ำอย่างประหยัด (2) จัดให้มีถังเก็บน้ำสำรอง ขนาด 10 ลูกบาศก์เมตร จำนวน 2 ถัง สำหรับพื้นที่ก่อสร้าง และบ่อปูนซีเมนต์ชั่วคราว ปริมาตร 20.00 ลูกบาศก์เมตร จำนวน 2 บ่อ สำหรับบ้านพักคนงาน (3) จัดเตรียมกระบะสำหรับล้างอุปกรณ์ก่อสร้าง เพื่อให้สามารถล้างอุปกรณ์ได้ในปริมาณมาก โดยไม่ปล่อยน้ำทิ้งอย่างเปล่าประโยชน์	- ตลอดระยะเวลา ก่อสร้าง	- บริษัท ภูเก็ตไนน์ เรย์ลเอทเทท ดีเวลลอปเม้นต์ จำกัด

**ตารางที่ 5-2 สรุปผลกระทบสิ่งแวดล้อม มาตรการป้องกันและแก้ไขผลกระทบสิ่งแวดล้อม และมาตรการติดตามตรวจสอบผลกระทบสิ่งแวดล้อม โครงการโรงแรมไวท์ เฮอร์ ของบริษัท ภูเก็ตไนน์ เรย์ลเอทเตท ดีเวลลอปเม้นต์ จำกัด ระยะก่อสร้าง (ต่อ)**

องค์ประกอบทางสิ่งแวดล้อมและคุณค่าต่าง ๆ	มาตรการป้องกันและแก้ไขผลกระทบสิ่งแวดล้อม	ระยะเวลา	ผู้รับผิดชอบ
3.2 การจัดการน้ำเสียสิ่งปฏิกูล	<p>(1) จัดให้มีห้องส้วมที่ถูกหลักสุขาภิบาลให้เพียงพอ จำนวน 10 ห้อง สำหรับพื้นที่ก่อสร้าง และบ้านพักคนงาน</p> <p>(2) จัดให้มีถังบำบัดน้ำเสียสำเร็จรูปชนิดเกรอะ-กรองไร้อากาศ จำนวน 1 ชุด สามารถรองรับน้ำเสียได้ 3.00 ลูกบาศก์เมตร/ถัง/วัน น้ำเสียที่ผ่านการบำบัดแล้วจะระบายออกสู่แนวท่อระบายน้ำตามแนวทางหลวงแผ่นดินหมายเลข 4030 กลาง-หาดราไวย์ด้านหน้าโครงการต่อไป สำหรับพื้นที่ก่อสร้าง และจัดให้มีถังบำบัดน้ำเสียสำเร็จรูปชนิดเติมอากาศ จำนวน 1 ชุด สามารถรองรับน้ำเสียได้ 20 ลูกบาศก์เมตร น้ำเสียที่ผ่านการบำบัดแล้วจะปล่อยลงสู่ท่อระบายน้ำสาธารณะต่อไป สำหรับบ้านพักคนงาน</p> <p>(3) จัดให้มีคนงานตรวจสอบระบบบำบัดน้ำเสียเป็นประจำ หากน้ำโสโครกในถังบำบัดน้ำเสียสำเร็จรูปเต็มจะต้องติดต่อรถสูบสิ่งปฏิกูลมาสูบน้ำไปกำจัดต่อไป</p> <p>(4) จัดให้มีคนงานคอยดูแลทำความสะอาดห้องส้วมเป็นประจำ และกำชับให้คนงานรักษาความสะอาดบริเวณห้องส้วม เพื่อป้องกันไม่ให้ส่งกลิ่นรบกวนผู้อยู่อาศัยข้างเคียง</p> <p>(5) เมื่อการก่อสร้างแล้วเสร็จ ผู้รับเหมาก่อสร้างจะต้องให้รถสูบสิ่งปฏิกูลมาสูบน้ำสิ่งปฏิกูลออกจากถังบำบัดน้ำเสียให้หมด และปรับปรุงพื้นที่ให้เรียบร้อย</p>	- ตลอดระยะเวลา ก่อสร้าง	- บริษัท ภูเก็ตไนน์ เรย์ลเอทเตท ดีเวลลอปเม้นต์ จำกัด
3.3 การระบายน้ำและการป้องกันน้ำท่วม	<p>(1) จัดให้มีท่อระบายน้ำชั่วคราว ขนาดเส้นผ่านศูนย์กลาง 0.4 เมตร ที่มีบ่อพักน้ำเป็นระยะๆ เพื่อรวบรวมน้ำเข้าสู่บ่อหนึ่งน้ำ ขนาด 63 ลูกบาศก์เมตร สำหรับดักตะกอนดิน กรวด ทราย และเศษขยะก่อนระบายออกสู่ท่อระบายน้ำตามแนวถนนการะจ่ายยอมก่อนระบายออกสู่แนวท่อระบายน้ำตามแนวทางหลวงแผ่นดินหมายเลข 4030 กลาง-หาดราไวย์ด้านหน้าโครงการต่อไป</p> <p>(2) โครงการจัดให้มีการขุดลอกบ่อดักตะกอน/บ่อหนึ่งน้ำ และท่อระบายน้ำเป็นประจำทุกเดือน ตลอดระยะเวลาก่อสร้าง เพื่อเพิ่มประสิทธิภาพในการรองรับได้อย่างเพียงพอ</p> <p>(3) จัดให้มีคนงานคอยทำความสะอาดบริเวณพื้นที่ก่อสร้าง เพื่อป้องกันมิให้เศษดิน เศษขยะ หรือเศษวัสดุก่อสร้าง อุดตันหรือกีดขวางทางไหลของน้ำ</p>	- ตลอดระยะเวลา ก่อสร้าง	- บริษัท ภูเก็ตไนน์ เรย์ลเอทเตท ดีเวลลอปเม้นต์ จำกัด

ตารางที่ 5-2 สรุปผลกระทบสิ่งแวดล้อม มาตรการป้องกันและแก้ไขผลกระทบสิ่งแวดล้อม และมาตรการติดตามตรวจสอบผลกระทบสิ่งแวดล้อม โครงการโรงแรมไร่  
เออีเอ็มของบริษัท ภูเก็ตไนท์ เรย์ลเอทเทค ดีเวลลอปเม้นท์ จำกัด ระยะก่อสร้าง (ต่อ)

องค์ประกอบทาง สิ่งแวดล้อมและคุณค่าต่าง ๆ	มาตรการป้องกันและแก้ไขผลกระทบสิ่งแวดล้อม	ระยะเวลา	ผู้รับผิดชอบ
3.4 การจัดการมูลฝอย	<p>(1) กำหนดให้ผู้รับเหมาเป็นผู้รับผิดชอบในการจัดการเศษวัสดุจากการก่อสร้าง โดยเฉพาะไม้ และกระเบื้องหลังคา จะถูกรวบรวมเพื่อนำไปใช้ในโครงการอื่นต่อไป สำหรับเศษคอนกรีต เศษอิฐ เศษกระเบื้องเซรามิก และยิปซัมบอร์ด โครงการจะกำหนดให้ผู้รับเหมาเป็นผู้ดำเนินการขนย้ายไปใช้บริเวณพื้นที่ภายนอกโครงการ ส่วนเศษเหล็กจะขายให้กับคนรับซื้อของเก่า</p> <p>(2) จัดให้มีถังขยะบริเวณพื้นที่ก่อสร้าง ขนาด 240 ลิตร จำนวน 5 ถัง โดยแบ่งเป็นถังขยะอินทรีย์ ถังขยะรีไซเคิล ถังขยะทั่วไป ถังขยะอันตราย และถังขยะติดเชื้อ อย่างละ 1 ถัง สำหรับบริเวณบ้านพักคนงาน ขนาด 240 ลิตร จำนวน 8 ถัง แยกเป็นถังขยะอินทรีย์ ถังขยะรีไซเคิล ถังขยะทั่วไป อย่างละ 2 ถัง และถังขยะอันตราย ถังขยะติดเชื้อ จำนวน 1 ถัง</p> <p>(3) ผู้รับเหมาก่อสร้างจะขอความอนุเคราะห์ให้เทศบาลตำบลราไวย์ให้เข้ามาดำเนินการเก็บขนมูลฝอยทั่วไป และมูลฝอยอินทรีย์กำจัดต่อไป</p> <p>(4) ขยะอันตรายโครงการจะทำการรวบรวมแยกไว้ในส่วนสำนักงาน โดยภายในถังรองด้วยถุงสีส้มที่มีสัญลักษณ์ขยะอันตราย ซึ่งเป็นถุงสำหรับใส่มูลฝอยอันตราย และระบุข้างถังว่าเป็น “มูลฝอยอันตราย” เมื่อมีปริมาณมากพอแล้วจะส่งไปให้ศูนย์กำจัดขยะเพื่อนำไปกำจัดต่อไป</p> <p>(5) ขยะติดเชื้อ โครงการจะรวบรวมใส่ถุงสีแดงที่มีสัญลักษณ์ขยะติดเชื้อ จำนวน 2 ชั้น โดยถุงชั้นแรกมัดปากถุงด้วยเชือกให้แน่น เช็ดปากถุงด้วยสารฆ่าเชื้อ (สารโซเดียมไฮโปคลอไรต์ 5% หรือแอลกอฮอล์ 70%) จากนั้นใส่ในถุงชั้นที่ 2 มัดปากถุงให้แน่นแล้วเช็ดด้วยสารฆ่าเชื้ออีกครั้ง และนำไปพักไว้ที่จุดพักขยะที่มีถังขยะติดเชื้อจัดไว้ โดยในขณะปฏิบัติงาน กำหนดให้พนักงานสวมถุงมืออนามัย และหน้ากากอนามัยทุกครั้ง เพื่อป้องกันอันตรายที่อาจเกิดจากมูลฝอยดังกล่าว เมื่อมีปริมาณมากพอแล้ว โครงการจะประสานงานให้เทศบาลตำบลราไวย์รับไปกำจัดเช่นเดียวกับขยะทั่วไป</p> <p>(6) ตรวจสอบภาชนะรองรับขยะมูลฝอยให้อยู่ในสภาพดีอยู่เสมอ</p> <p>(7) กำชับคนงานก่อสร้างให้ทิ้งขยะมูลฝอยลงภาชนะรองรับที่ได้จัดเตรียมไว้อย่างเคร่งครัด</p> <p>(8) คัดแยกขยะที่สามารถนำมาขาย เพื่อลดปริมาณมูลฝอยที่ต้องนำไปกำจัด</p> <p>(9) ส่งเสริมให้มีการคัดแยกขยะ โดยติดตั้งป้ายแยกประเภทของขยะไว้ถึงขยะให้ชัดเจน</p> <p>(10) รวบรวมมูลฝอยหรือเศษวัสดุก่อสร้าง เพื่อนำกลับไปใช้ใหม่</p> <p>(11) สำรวจปริมาณมูลฝอย เมื่อพบว่าปริมาณมากขึ้นต้องเพิ่มจำนวนถังรองรับมูลฝอย</p>	- ตลอดระยะเวลา ก่อสร้าง	- บริษัท ภูเก็ตไนท์ เรย์ลเอทเทค ดีเวลลอปเม้นท์ จำกัด

**ตารางที่ 5-2 สรุปผลกระทบสิ่งแวดล้อม มาตรการป้องกันและแก้ไขผลกระทบสิ่งแวดล้อม และมาตรการติดตามตรวจสอบผลกระทบสิ่งแวดล้อม โครงการโรงแรมไวท์ เอลส์ ของบริษัท ภูเก็ตไนน์ เรย์ลเอทเตท ดีเวลลอปเม้นต์ จำกัด ระยะก่อสร้าง (ต่อ)**

องค์ประกอบทางสิ่งแวดล้อมและคุณค่าต่าง ๆ	มาตรการป้องกันและแก้ไขผลกระทบสิ่งแวดล้อม	ระยะเวลา	ผู้รับผิดชอบ
3.5 พลังงานและไฟฟ้า	(1) เลือกใช้ไฟฟ้าสองส่วและอุปกรณ์ไฟฟ้าต่างๆ แบบประหยัดพลังงาน (2) การติดตั้งอุปกรณ์และการจ่ายไฟฟ้าต้องถูกต้องตามมาตรฐาน (3) กำชับให้คนงานใช้ไฟฟ้าอย่างประหยัด	- ตลอดระยะเวลา ก่อสร้าง	- บริษัท ภูเก็ตไนน์ เรย์ลเอทเตท ดีเวลลอปเม้นต์ จำกัด
3.6 การจราจร	(1) ในเขตก่อสร้างและเขตชุมชน จะจำกัดความเร็วของรถบรรทุกไม่เกิน 30 กิโลเมตร/ชั่วโมง โดยติดป้ายหลังรถว่า “หากพนักงานขับรถเร็วเกิน 30 กิโลเมตรต่อชั่วโมง โปรดแจ้ง (ระบุเบอร์โทรศัพท์)” (2) โครงการจะกำหนดเวลาของรถขนส่งวัสดุและอุปกรณ์ก่อสร้าง โดยระยะเวลาการขนส่งในช่วงเวลา 10.00-15.00 น. ในวันจันทร์ถึงวันเสาร์ โดยโครงการจะหลีกเลี่ยงการขนส่งในช่วงชั่วโมงเร่งด่วน เช่น ช่วงเช้า 07.00-09.00 น. และช่วงเย็น 16.00-17.00 น. หลังจากเวลา 17.00 น. เป็นต้นไป หากมีความจำเป็นต้องมีการขนส่ง เช่น รถขนส่งคอนกรีตผสมเสร็จ เป็นต้น จะดำเนินการได้ไม่เกิน 20.00 น. รวมทั้งโครงการจะแจ้งให้ผู้ที่เกี่ยวข้องอยู่ใกล้เคียงทราบล่วงหน้าอย่างน้อย 3 วัน และขออนุญาตไปยังเจ้าพนักงานจราจร โดยจะจัดให้มีแสงสว่างอย่างเพียงพอ สำหรับวันอาทิตย์และวันหยุดนักขัตฤกษ์จะหยุดดำเนินการขนส่งวัสดุก่อสร้าง เช่นกัน (3) เส้นทางขนส่งวัสดุโครงการจะหลีกเลี่ยงการใช้เส้นทางในเขตเมืองที่มีสภาพการจราจรคับคั่ง (4) รถบรรทุกวัสดุอุปกรณ์จะใช้ผ้าใบปกคลุมกระบะรถให้มิดชิด เพื่อป้องกันการร่วงหล่นของวัสดุก่อสร้างและอุปกรณ์ต่างๆ อันอาจจะก่อให้เกิดอุบัติเหตุแก่ผู้ใช้นถนน (5) ควมคุมมิให้มีการบรรทุกเกินพิกัดน้ำหนักที่กำหนดไว้สำหรับรถบรรทุกนั้นๆ และเมื่อดำเนินการก่อสร้างแล้วเสร็จ หากพบว่าถนนทางเข้าโครงการชำรุด เนื่องจากการขนส่งวัสดุต่างๆ เข้าสู่โครงการให้ดำเนินการซ่อมแซมให้อยู่ในสภาพเรียบร้อย (6) ห้ามมิให้มีการจอดรถบรรทุกหรือรถที่ใช้ในการขนส่งวัสดุก่อสร้างตลอดแนวด้านหน้าพื้นที่โครงการและบริเวณทางเข้า-ออก เพื่อป้องกันการกีดขวางการจราจร	- ตลอดระยะเวลา ก่อสร้าง	- บริษัท ภูเก็ตไนน์ เรย์ลเอทเตท ดีเวลลอปเม้นต์ จำกัด

ตารางที่ 5-2 สรุปผลกระทบสิ่งแวดล้อม มาตรการป้องกันและแก้ไขผลกระทบสิ่งแวดล้อม และมาตรการติดตามตรวจสอบผลกระทบสิ่งแวดล้อม โครงการโรงแรมไวท์ เออร์ส ของบริษัท ภูเก็ตไนน์ เรย์ลเอเทค ดีเวลลอปเม้นท์ จำกัด ระยะก่อสร้าง (ต่อ)

องค์ประกอบทางสิ่งแวดล้อมและคุณค่าต่าง ๆ	มาตรการป้องกันและแก้ไขผลกระทบสิ่งแวดล้อม	ระยะเวลา	ผู้รับผิดชอบ
3.6 การจราจร (ต่อ)	(7) จัดให้มีเจ้าหน้าที่คอยอำนวยความสะดวกกรณีมีรถเข้า-ออกจากพื้นที่ก่อสร้างของโครงการ (8) จัดให้มีป้ายชื่อโครงการ และลูกศรแสดงทิศทางการเข้า-ออกโครงการให้สามารถมองเห็นได้อย่างชัดเจน ในระยะที่สามารถชะลอเพื่อเลี้ยวเข้าสู่พื้นที่โครงการได้อย่างปลอดภัย (9) จัดให้มีที่สำหรับล้างล้อรถบริเวณทางเข้า-ออกพื้นที่ก่อสร้าง (10) ทำความสะอาดล้อรถบรรทุกก่อนออกสู่ถนนทุกครั้ง เช่น จัดให้ล้างล้อเพื่อให้ดินหลุดจากล้อให้หมดโดยการฉีดล้างล้อด้วยสายยางฉีดน้ำ บริเวณตำแหน่งจุดล้างล้อรถ (11) ติดตั้งป้ายเครื่องหมายจราจรบริเวณทางเข้า-ออกสู่ถนนสาธารณะ (12) หากเกิดกรณีถนนสาธารณะชำรุด เนื่องจากการขนย้ายดิน ผู้รับเหมาย้ายจะรับผิดชอบซ่อมแซมถนนส่วนที่ชำรุด โดยกำหนดเป็นส่วนหนึ่งในสัญญาจ้างการขนย้ายดิน (13) โครงการจะเพิ่มชื่อเจ้าของกรรมสิทธิ์ที่ดินร่วม และดำเนินการจดทะเบียนจำนอง เรือ ทางเดิน, ทางรถยนต์, ระบบระบายน้ำ, ระบบไฟฟ้า, ระบบประปา และโทรศัพท์ ตลอดจนสาธารณูปโภคต่างๆ		
3.7 การใช้ประโยชน์ที่ดิน	(1) โครงการไม่มีการกระทำใดๆ ที่เป็นการทำลายดินดานทั้งที่อยู่ใต้พื้นดิน ระดับพื้นดิน หรือใล่พื้นดิน ทั้งนี้ ในการก่อสร้าง หากพบดินดานในบริเวณพื้นที่โครงการจะไม่เคลื่อนย้ายหรือทำลายดินดานทั้งที่อยู่ใต้พื้นดิน ระดับพื้นดิน และใล่พื้นดิน (2) ควบคุมกำกับดูแลการก่อสร้างอาคารให้เป็นตามที่ออกแบบไว้ตามใบอนุญาตก่อสร้างอย่างเคร่งครัด และสม่ำเสมอเพื่อป้องกันความคลาดเคลื่อนจากการก่อสร้างที่อาจจะเกิดขึ้น	- ตลอดระยะเวลา ก่อสร้าง	- บริษัท ภูเก็ตไนน์ เรย์ลเอเทค ดีเวลลอปเม้นท์ จำกัด
3.8 การระบายอากาศ	ในช่วงก่อสร้างจะไม่ส่งผลกระทบด้านระบายอากาศและระบายความร้อน ต่อบริเวณใกล้เคียงพื้นที่โครงการแต่อย่างใด	-	-

ตารางที่ 5-2 สรุปผลกระทบสิ่งแวดล้อม มาตรการป้องกันและแก้ไขผลกระทบสิ่งแวดล้อม และมาตรการติดตามตรวจสอบผลกระทบสิ่งแวดล้อม โครงการโรงแรมไร่  
เออีเอ็มของบริษัท ภูเก็ตไนท์ เรย์ลเอทเตท ดีเวลลอปเม้นต์ จำกัด ระยะก่อสร้าง (ต่อ)

องค์ประกอบทาง สิ่งแวดล้อมและคุณค่าต่าง ๆ	มาตรการป้องกันและแก้ไขผลกระทบสิ่งแวดล้อม	ระยะเวลา	ผู้รับผิดชอบ
<b>4. ผลกระทบต่อคุณค่าคุณภาพชีวิต</b>			
4.1 ผลกระทบที่อาจเกิดขึ้นจาก การมีโครงการต่อคุณภาพชีวิต	<p><b>มาตรการป้องกันและแก้ไข ด้านผลกระทบต่อวิถีชีวิตของคนในชุมชน</b></p> <p>(1) กำชับผู้รับเหมาก่อสร้างต้องกำหนดกฎเกณฑ์และคอยสอดส่องดูแลพฤติกรรมของคนงานก่อสร้างให้อยู่ในระเบียบ มิให้ก่อความเดือดร้อนรำคาญ และปัญหาต่างๆ ให้กับผู้ที่พักอาศัยในชุมชนและพื้นที่ใกล้เคียง หากคนงานประพฤติผิดต้องมีการว่ากล่าวตักเตือน ลงโทษหรือถึงขั้นไล่ออก โดยพิจารณาจากความเหมาะสมของเหตุการณ์ที่เกิดขึ้น</p> <p>(2) จัดให้มีหัวหน้างานสำหรับควบคุมงานก่อสร้างไม่ให้สร้างความเดือดร้อนกับประชาชนโดยรอบ</p> <p>(3) จัดให้มีเจ้าหน้าที่ของโครงการและบริษัทผู้รับเหมาเข้าพบผู้พักอาศัยที่อยู่ข้างเคียงก่อนดำเนินการก่อสร้าง และตลอดระยะเวลาการก่อสร้าง ทุกกระยะ 1 ครั้ง/สัปดาห์ และให้หมายเลขโทรศัพท์ที่สามารถติดต่อได้ทันทีที่ได้รับความสะดวก</p> <p>(4) หากเกิดความเสียหายแก่สิ่งปลูกสร้างบริเวณข้างเคียงจากการก่อสร้าง โครงการ/ผู้รับเหมาก่อสร้างต้องรับผิดชอบในการแก้ไข</p> <p>(5) ปฏิบัติตามมาตรการป้องกันและแก้ไขผลกระทบด้านกายภาพ ชีวภาพ และคุณค่าการใช้ประโยชน์ของมนุษย์อย่างเคร่งครัด และจัดให้มีเจ้าหน้าที่ประสานผู้อยู่ข้างเคียงโครงการตลอดช่วงเวลาก่อสร้าง เพื่อป้องกันความขัดแย้ง</p>	- ตลอดระยะเวลา ก่อสร้าง	- บริษัท ภูเก็ตไนท์ เรย์ลเอทเตท ดีเวลลอปเม้นต์ จำกัด



ตารางที่ 5-2 สรุปผลกระทบสิ่งแวดล้อม มาตรการป้องกันและแก้ไขผลกระทบสิ่งแวดล้อม และมาตรการติดตามตรวจสอบผลกระทบสิ่งแวดล้อม โครงการโรงแรมไร่ท์ เออส์ ของบริษัท ภูเก็ตไนท์ เรียวเอทเตท ดีเวลลอปเม้นต์ จำกัด ระยะก่อสร้าง (ต่อ)

องค์ประกอบทาง สิ่งแวดล้อมและคุณค่าต่าง ๆ	มาตรการป้องกันและแก้ไขผลกระทบสิ่งแวดล้อม	ระยะเวลา	ผู้รับผิดชอบ
4.1 ผลกระทบที่อาจเกิดขึ้นจาก การมีโครงการต่อคุณภาพชีวิต (ต่อ)	<p><u>มาตรการป้องกันและแก้ไข ด้านผลกระทบด้านเชื้อชาติ</u></p> <p>(1) พิจารณาเลือกคนในท้องถิ่นที่มีคุณสมบัติตรงตามที่ต้องการเข้ามาทำงานในโครงการ เพื่อให้เกิด การจ้างงานในชุมชน และป้องกันปัญหาความขัดแย้งระหว่างโครงการกับชุมชน</p> <p>(2) กรณีที่มีแรงงานต่างด้าว เลือกคนงานที่ได้รับอนุญาตอย่างถูกต้องตามกฎหมายแรงงานต่างด้าว และมีการขึ้นทะเบียนแรงงานต่างด้าวเพื่อให้ตรวจสอบประวัติคนงานได้</p> <p>(3) ควบคุมคนงานก่อสร้างให้อยู่ภายในพื้นที่ก่อสร้าง และกำหนดรูปแบบสีเสื้อผ้าชุดปฏิบัติงาน ก่อสร้างของคนงานให้อยู่ในรูปแบบเดียวกัน</p> <p><u>มาตรการป้องกันและแก้ไข ด้านความปลอดภัยในชีวิตและทรัพย์สิน</u></p> <p>(1) ปฏิบัติตามมาตรการป้องกันและแก้ไขผลกระทบสิ่งแวดล้อมที่ระบุไว้ในหัวข้อ 4.3 อาชีวอนามัย และความปลอดภัย (มาตรการป้องกันและแก้ไข ด้านการป้องกันอัคคีภัย)</p> <p>(2) ปฏิบัติตามมาตรการป้องกันและแก้ไขผลกระทบสิ่งแวดล้อมที่ระบุไว้ในหัวข้อ 4.3 อาชีวอนามัย และความปลอดภัย (มาตรการด้านความปลอดภัยและอาชีวอนามัยจากงานก่อสร้างต่อคนงาน ก่อสร้างและชุมชนข้างเคียง)</p>		

ตารางที่ 5-2 สรุปผลกระทบสิ่งแวดล้อม มาตรการป้องกันและแก้ไขผลกระทบสิ่งแวดล้อม และมาตรการติดตามตรวจสอบผลกระทบสิ่งแวดล้อม โครงการโรงแรมไฟฟ้า  
เอาล์ของบริษัท ภูเก็ตไนน์ เรย์ลเอทเตท ดีเวลลอปเม้นต์ จำกัด ระยะก่อสร้าง (ต่อ)

องค์ประกอบทาง สิ่งแวดล้อมและคุณค่า ต่าง ๆ	มาตรการป้องกันและแก้ไขผลกระทบสิ่งแวดล้อม	ระยะเวลา	ผู้รับผิดชอบ
4.2 การสาธารณสุข	<p><u>มาตรการป้องกันและแก้ไขเรื่องโรคระบบทางเดินหายใจ</u></p> <p>(1) ปฏิบัติตามมาตรการป้องกันและแก้ไขผลกระทบสิ่งแวดล้อมที่ระบุในหัวข้อ 1.4 เรื่องคุณภาพอากาศอย่างเคร่งครัด</p> <p><u>มาตรการป้องกันและแก้ไขเรื่องโรคที่สัตว์และแมลงเป็นพาหะนำโรค</u></p> <p>(1) ตรวจสอบสุขภาพคนงานก่อนรับเข้าทำงาน</p> <p>(2) จัดหาน้ำดื่มน้ำใช้ ระบบรวบรวมและกำจัดขยะ น้ำเสีย สิ่งปฏิกูลที่ถูกสุขลักษณะไว้อย่างเพียงพอ เพื่อป้องกันไม่ให้เกิดแหล่งเพาะพันธุ์โรค</p> <p>(3) ดูแลและรักษาความสะอาดบริเวณที่พัก ห้องส้วม และห้องอาบน้ำอย่างสม่ำเสมอ</p> <p>(4) ดูแลไม่ให้มีแหล่งน้ำท่วมขังในบริเวณพื้นที่ก่อสร้างและบ้านพักคนงาน เพื่อป้องกันการเกิดแหล่งเพาะพันธุ์ยุงหรือแหล่งเชื้อโรคต่างๆ</p> <p>(5) ฉีดพ่นยากำจัดยุง แมลงสาบ แมลงวัน และแหล่งเพาะพันธุ์ ก่อนและหลังรื้อถอนบ้านพักคนงาน ห้องน้ำ ห้องส้วม</p> <p><u>มาตรการป้องกันและแก้ไขเรื่องโรคเครียด</u></p> <p>(1) จัดหาที่พักอาศัยที่แข็งแรง ปลอดภัย และสะอาดให้คนงาน</p> <p>(2) แบ่งเวลาการทำงานและการพักผ่อนให้มีความเหมาะสม</p> <p>(3) วางมาตรการกับดูแลและควบคุมคนงานไม่ให้รับกวนหรือบุกรุกพื้นที่นอกโครงการ เช่น</p> <ul style="list-style-type: none"> <li>- ดูแลควบคุมคนงานอย่างเข้มงวด เพื่อป้องกันปัญหาการลักขโมยกับทำร้ายร่างกาย และการทะเลาะวิวาทระหว่างคนงานด้วยกันเองหรือระหว่างคนงานกับคนในชุมชนใกล้เคียง</li> <li>- กำหนดเวลาเข้า-ออก บ้านพักคนงานไว้มาก่อน 22.00 น. และต้องมีการเซ็นชื่อเข้า-ออกบ้านพัก</li> </ul>	- ตลอดระยะเวลา ก่อสร้าง	- บริษัท ภูเก็ตไนน์ เรย์ลเอทเตท ดีเวลลอปเม้นต์ จำกัด

ตารางที่ 5-2 สรุปผลกระทบสิ่งแวดล้อม มาตรการป้องกันและแก้ไขผลกระทบสิ่งแวดล้อม และมาตรการติดตามตรวจสอบผลกระทบสิ่งแวดล้อม โครงการโรงแรมไร่  
เออร์ส ของบริษัท ภูเก็ตไนท์ เรียวเอทเตค ดีเวลลอปเม้นต์ จำกัด ระยะก่อสร้าง (ต่อ)

องค์ประกอบทาง สิ่งแวดล้อมและคุณค่าต่าง ๆ	มาตรการป้องกันและแก้ไขผลกระทบสิ่งแวดล้อม	ระยะเวลา	ผู้รับผิดชอบ
4.2 การสาธารณสุข (ต่อ)	<ul style="list-style-type: none"> <li>- บริษัทฯ จะไม่อนุญาตให้คนงานพักอาศัยที่บริเวณโครงการ</li> <li>- มีผู้จัดการแคมป์ดูแลรับผิดชอบโดยตรง ตรวจสอบผู้พักอาศัยอย่างน้อยสัปดาห์ละครั้ง</li> <li>- ห้ามเล่นการพนัน ดื่มสุรา พกอาวุธผิดกฎหมายและมียาเสพติดในบริเวณบ้านพักคนงาน</li> <li>- ติดตั้งอุปกรณ์รักษาความปลอดภัย</li> <li>- หากคนงานฝ่าฝืนกฎระเบียบหรือทำผิดกฎหมาย บริษัทผู้รับเหมาจะต้องลงโทษตามกฎหมายอย่างเคร่งครัด</li> </ul> <p><u>มาตรการป้องกันและแก้ไขเรื่องอุบัติเหตุ</u></p> <p>(1) ปฏิบัติตามมาตรการป้องกันและแก้ไขผลกระทบสิ่งแวดล้อมที่ระบุในหัวข้อ 4.3 เรื่องอาชีวอนามัยและความปลอดภัยอย่างเคร่งครัด</p> <p><u>มาตรการป้องกันและแก้ไขเรื่องโรคติดเชื้อไวรัสโคโรนา 2019 หรือ โรคโควิด 19</u></p> <p>(1) พิจารณารับคนงานในท้องถิ่นเป็นอันดับแรก กรณีรับคนงานต่างด้าวเข้าทำงาน ต้องรับคนงานต่างด้าวที่มีใบอนุญาตเข้าทำงานอย่างถูกต้องตามกฎหมาย</p> <p>(2) ตรวจสอบสุขภาพคนงานก่อนเข้ารับทำงาน</p> <p>(3) ให้คนงานสวมใส่หน้ากากอนามัยในขณะที่กำลังทำงานก่อสร้าง หรืออยู่ในสถานที่แออัด</p> <p>(4) ประชาสัมพันธ์ให้คนงาน ล้างมือบ่อยๆ ด้วยสบู่และน้ำหรือเจลล้างมือที่มีส่วนผสมของแอลกอฮอล์</p> <p>(5) ประชาสัมพันธ์ให้คนงานใช้กระดาษทิชชูหรือข้อพับตรงข้อศอกด้านในปิดปากและจมูกขณะไอหรือจาม</p> <p>(6) ประชาสัมพันธ์ให้คนงานหลีกเลี่ยงการพบปะใกล้ชิด (ระยะ 1 เมตรหรือ 3 ฟุต) กับคนที่ไม่สบาย จัดให้มีเจลล้างมือที่มีส่วนผสมของแอลกอฮอล์ 70% ถึง 80% ไว้บริเวณต่างๆ ทั่วพื้นที่โครงการ</p>		

ตารางที่ 5-2 สรุปผลกระทบสิ่งแวดล้อม มาตรการป้องกันและแก้ไขผลกระทบสิ่งแวดล้อม และมาตรการติดตามตรวจสอบผลกระทบสิ่งแวดล้อม โครงการโรงแรมไฟฟ้า  
เอทีเอ็มของบริษัท ภูเก็ตไนท์ เรย์ลเอทเตท ดีเวลลอปเม้นต์ จำกัด ระยะก่อสร้าง (ต่อ)

องค์ประกอบทาง สิ่งแวดล้อมและคุณค่าต่าง ๆ	มาตรการป้องกันและแก้ไขผลกระทบสิ่งแวดล้อม	ระยะเวลา	ผู้รับผิดชอบ
4.3 อาชีวอนามัย และ ความปลอดภัย	<p><u>มาตรการป้องกันและแก้ไข ด้านการป้องกันอัคคีภัย</u></p> <ol style="list-style-type: none"> <li>(1) ห้ามสูบบุหรี่ในบริเวณพื้นที่ก่อสร้างโดยเด็ดขาด</li> <li>(2) ห้ามเผาขยะในพื้นที่ก่อสร้างอย่างเด็ดขาด</li> <li>(3) ติดตั้งป้ายสัญลักษณ์ ป้ายเตือนในบริเวณที่อาจจะเกิดอันตราย เช่น “เขตก่อสร้าง” “ห้ามเข้าก่อนได้รับอนุญาต” “ห้ามสูบบุหรี่” เป็นต้น ซึ่งขนาดของป้ายเตือนต้องมีขนาดที่สามารถมองเห็นได้ชัดเจน</li> <li>(4) ห้ามนำวัตถุไวไฟเข้าไปใกล้อุปกรณ์เครื่องมือที่มีประกายไฟโดยเด็ดขาด</li> <li>(5) ใช้อุปกรณ์ตัดไฟฟ้าอัตโนมัติ เมื่อเกิดกระแสไฟฟ้าลัดวงจร</li> <li>(6) ตรวจสอบเช็คอุปกรณ์/เครื่องมือให้อยู่ในสภาพปกติก่อนและหลังใช้งานอย่างสม่ำเสมอ</li> <li>(7) การเดินสายไฟบริเวณพื้นที่ก่อสร้างทุกขั้นตอนต้องกระทำอย่างถูกหลักวิชาการ</li> <li>(8) อบรมคนงานให้มีความรู้ในเรื่องสาเหตุแห่งอัคคีภัยอยู่เสมอ และต้องไม่ประมาทในการทำงาน</li> <li>(9) ผู้รับเหมาจะจัดเตรียมถังดับเพลิงแบบมือถือชนิดผงเคมีแห้ง ขนาด 4 กิโลกรัม ติดตั้งไว้ตามจุดที่คาดว่าจะเกิดเพลิงไหม้ได้ง่าย และอยู่ในตำแหน่งที่สามารถมองเห็นได้ง่าย</li> <li>(10) จัดเวรยามรักษาความปลอดภัย ตลอด 24 ชั่วโมง รวมทั้งเตรียมความพร้อมประสานงานกับหน่วยป้องกันและบรรเทาสาธารณภัยของเทศบาลตำบลราไวย์</li> </ol>	- ตลอดระยะเวลา ก่อสร้าง	- บริษัท ภูเก็ตไนท์ เรย์ลเอทเตท ดีเวลลอปเม้นต์ จำกัด

ตารางที่ 5-2 สรุปผลกระทบสิ่งแวดล้อม มาตรการป้องกันและแก้ไขผลกระทบสิ่งแวดล้อม และมาตรการติดตามตรวจสอบผลกระทบสิ่งแวดล้อม โครงการโรงแรมไวท์ เอลส์ ของบริษัท ภูเก็ตไนท์ เรย์ลเอนเทรพ ดีเวลลอปเม้นต์ จำกัด ระยะก่อสร้าง (ต่อ)

องค์ประกอบทางสิ่งแวดล้อมและคุณค่าต่าง ๆ	มาตรการป้องกันและแก้ไขผลกระทบสิ่งแวดล้อม	ระยะเวลา	ผู้รับผิดชอบ
4.3 อาชีวอนามัยและความปลอดภัย (ต่อ)	<p><u>มาตรการด้านความปลอดภัยและอาชีวอนามัยจากงานก่อสร้างต่อคนงานก่อสร้างและชุมชนข้างเคียง</u></p> <p>(1) กำหนดให้บริษัทรับเหมาก่อสร้างในโครงการต้องมีการพิจารณาการจัดการด้านความปลอดภัยประกอบด้วย สัญญาว่าจ้างระหว่างเจ้าของโครงการ และบริษัทรับเหมาก่อสร้างจะต้องระบุครอบคลุมถึงวิธีการคุ้มครองความปลอดภัย และสุขภาพอนามัยของคนงานที่ปฏิบัติงานในโครงการ โดยควรมีรายละเอียดเกี่ยวกับ</p> <ul style="list-style-type: none"> <li>- กฎเกณฑ์และข้อปฏิบัติเพื่อความปลอดภัยในการทำงาน</li> <li>- การจัดให้มีและควบคุมดูแลการใช้อุปกรณ์ป้องกันอันตรายส่วนบุคคลต่างๆ</li> <li>- การตรวจสอบสภาพเครื่องมือ/อุปกรณ์ทุกชนิด เพื่อความปลอดภัยในการทำงาน</li> </ul> <p>(2) จัดให้มีอุปกรณ์ป้องกันอันตรายส่วนบุคคลที่เหมาะสมกับสภาพการทำงานให้เพียงพอกับจำนวนผู้ปฏิบัติงานที่ต้องใช้</p> <p>(3) ให้ก่อสร้างทำเฉพาะในช่วงเวลา เวลา 09.00-17.00 น. ในวันจันทร์ถึงวันเสาร์ หากมีการก่อสร้างเกินเวลาดังกล่าวโครงการจะทำเพียงเทคอนกรีตระบบฐานราก เท่านั้น และดำเนินการได้ไม่เกิน 20.00 น. โดยจะจัดให้มีแสงสว่างอย่างเพียงพอ รวมทั้งโครงการจะแจ้งให้ผู้ที่อาศัยอยู่ใกล้เคียงทราบล่วงหน้าอย่างน้อย 3 วัน และขออนุญาตไปยังเทศบาลตำบลราไวย์ สำหรับวันอาทิตย์และวันหยุดนักขัตฤกษ์จะหยุดดำเนินการก่อสร้าง</p> <p>(4) ตรวจสอบและควบคุมดูแลให้มีการใช้อุปกรณ์ป้องกันอันตรายส่วนบุคคลอย่างถูกต้องและเหมาะสมกับประเภทของงาน</p> <p>(5) กำหนดขอบเขตและจัดทำแนวรั้วของบริเวณพื้นที่ก่อสร้างโครงการให้ชัดเจน พร้อมทั้งกำหนดจุดเข้า-ออก ของโครงการ</p>		

ตารางที่ 5-2 สรุปผลกระทบสิ่งแวดล้อม มาตรการป้องกันและแก้ไขผลกระทบสิ่งแวดล้อม และมาตรการติดตามตรวจสอบผลกระทบสิ่งแวดล้อม โครงการโรงแรมไร่เเอลี ของบริษัท ภูเก็ตไนท์ เรียวเลทเตค ดีเวลลอปเม้นต์ จำกัด ระยะก่อสร้าง (ต่อ)

องค์ประกอบทางสิ่งแวดล้อมและคุณค่าต่าง ๆ	มาตรการป้องกันและแก้ไขผลกระทบสิ่งแวดล้อม	ระยะเวลา	ผู้รับผิดชอบ
4.3 อาชีวอนามัยและความปลอดภัย (ต่อ)	<p>(6) ป้องกันเศษวัสดุร่วงหล่น โดยตั้งนั่งร้านเหล็กโดยรอบอาคาร ซึ่งด้วยผ้าใบหรือตาข่ายกันฝุ่น โดยรอบอาคาร ส่วนทางเดินภายนอกใช้ไม้เนื้อแข็ง ขนาด 1"x8" และ 1"x10" ปูเป็นทางเดิน และกันวัสดุร่วงหล่น</p> <p>(7) Tower Crane ที่ใช้ในการก่อสร้าง ควบคุมให้อยู่เฉพาะในพื้นที่ก่อสร้างโครงการ เพื่อป้องกันความเสียหายจากชีวิตและทรัพย์สินของ ผู้พักอาศัยที่อยู่ข้างเคียงโครงการ</p> <p>(8) ติดป้ายแนะนำการทำงาน ป้ายเตือน เพื่อให้คนงานก่อสร้างปฏิบัติงานได้อย่างถูกต้อง</p> <p>(9) จัดเตรียมอุปกรณ์ป้องกันอุบัติเหตุในระหว่างการทำงานให้กับคนงาน เช่น หมวกนิรภัย แวนตานิรภัย เป็นต้น</p> <p>(10) ติดป้ายเตือน หรือโปสเตอร์เพื่อการปฏิบัติงานที่ปลอดภัยในบริเวณที่จำเป็น เช่น “เขตก่อสร้าง” “ลดความเร็วรถยนต์” และ “เขตสวมหมวกนิรภัย” เป็นต้น</p> <p>(11) จัดให้มีเจ้าหน้าที่ตรวจสอบวิธีการปฏิบัติงาน สภาพของเครื่องจักรอุปกรณ์ รวมทั้งสภาพแวดล้อมในการทำงาน เพื่อให้ปฏิบัติงานได้อย่างปลอดภัย</p> <p>(12) กำหนดให้ผู้รับเหมาก่อสร้างต้องมีการจัดเก็บอุปกรณ์อย่างเป็นระเบียบเรียบร้อย</p> <p>(13) จัดเวรยามรักษาความปลอดภัยของโครงการ เพื่อมิให้บุคคลภายนอกผ่านเข้า-ออก ก่อนได้รับอนุญาตและดูแลความปลอดภัยในพื้นที่</p> <p>(14) ผู้รับเหมาก่อสร้างรักษาดูแลพื้นที่ก่อสร้างให้เป็นระเบียบและทำความสะอาดพื้นที่ก่อสร้างอยู่เสมอ</p> <p>(15) โครงการจะปฏิบัติตามกฎกระทรวงฉบับที่ 67 (พ.ศ. 2563) ออกตามความในพระราชบัญญัติควบคุมอาคาร พ.ศ. 2522 ในการป้องกันเรื่องฝุ่นละออง การติดตั้งนั่งร้าน และความปลอดภัย การติดตั้งเครน อย่างเคร่งครัด</p> <p>(16) กำหนดมาตรการป้องกันและแก้ไขผลกระทบ และมาตรการติดตามตรวจสอบคุณภาพสิ่งแวดล้อม เป็นส่วนหนึ่งในสัญญาว่าจ้างผู้รับเหมาก่อสร้างปฏิบัติตามมาตรการอย่างเคร่งครัด</p>		

องค์ประกอบทาง สิ่งแวดล้อมและ คุณค่าต่าง ๆ	มาตรการป้องกันและแก้ไขผลกระทบสิ่งแวดล้อม	ระยะเวลา	ผู้รับผิดชอบ
4.3 อาชีวอนามัย และความปลอดภัย (ต่อ)	<p><u>มาตรการด้านความปลอดภัยจากคนงานก่อสร้างต่อชุมชนใกล้เคียง</u></p> <ol style="list-style-type: none"> <li>(1) ติดป้ายประชาสัมพันธ์แสดงรายละเอียดการก่อสร้างโครงการ เพื่อประชาสัมพันธ์ให้ประชาชนโดยรอบทราบ พร้อมระบุสถานที่และหมายเลขโทรศัพท์ สำหรับรับเรื่องร้องเรียนและข้อคิดเห็นเกี่ยวกับการก่อสร้าง พร้อมทั้งจัดให้มีการสอบถามเพื่อค้นหาข้อเท็จจริง และสาเหตุเพื่อกำหนดแนวทางแก้ไขปัญหา เพื่อสร้างความเข้าใจอันดีกับผู้อยู่อาศัยข้างเคียงเป็นระยะๆ ตามความเหมาะสม</li> <li>(2) ติดตั้งป้ายประชาสัมพันธ์บริเวณหน้าพื้นที่บ้านพักคนงาน โดยระบุชื่อบริษัทผู้รับเหมา ชื่อผู้รับเหมา/ผู้ควบคุมงาน พร้อมเบอร์โทรศัพท์ติดต่อ เพื่อให้ผู้พักอาศัยที่อยู่ใกล้เคียงพื้นที่บ้านพักคนงานก่อสร้างได้รับทราบข้อมูล และสามารถติดต่อกับผู้รับเหมา/ผู้ควบคุมได้โดยตรง ในกรณีได้รับความเดือดร้อนจากบ้านพักคนงาน</li> <li>(3) พิจารณาเลือกคนในท้องถิ่นที่มีคุณสมบัติตรงตามที่ต้องการเข้ามาทำงานในโครงการ เพื่อให้เกิดการจ้างงานในชุมชน และป้องกันปัญหาความขัดแย้งระหว่างโครงการกับชุมชน</li> <li>(4) ผู้รับเหมาก่อสร้างต้องกำหนดกฎเกณฑ์และคอยสอดส่องดูแลพฤติกรรมของคนงานก่อสร้างให้อยู่ในระเบียบ มิให้ก่อความเดือดร้อนรำคาญ และปัญหาต่างๆ ให้กับผู้ที่พักอาศัยในชุมชนและพื้นที่ใกล้เคียง หากคนงานประพฤติผิดต้องมีการว่ากล่าวตักเตือน ลงโทษหรือถึงขั้นไล่ออก โดยพิจารณาจากความเหมาะสมของเหตุการณ์ที่เกิดขึ้น</li> <li>(5) จัดให้มีรั้วทึบเมทัลชีท (หรือเทียบเท่า) สูง 5.0 เมตร รอบเขตที่ดินของโครงการ</li> <li>(6) จัดให้มีระบบโทรทัศน์วงจรปิด (Closed Circuit Television System : CCTV) ทั่วบริเวณโดยรอบพื้นที่โครงการ เพื่อตรวจสอบความเรียบร้อยและปลอดภัย</li> <li>(7) จัดให้มีไฟฟ้าส่องสว่างทั่วบริเวณโดยรอบพื้นที่โครงการ</li> <li>(8) จัดให้มีหัวหน้าคนงานคอยควบคุมดูแลคนงานก่อสร้างไม่ให้ประพฤติตนไม่เหมาะสม อันจะก่อให้เกิดความเดือดร้อนต่อผู้ที่อยู่ใกล้เคียง</li> </ol>		



ตารางที่ 5-2 สรุปผลกระทบสิ่งแวดล้อม มาตรการป้องกันและแก้ไขผลกระทบสิ่งแวดล้อม และมาตรการติดตามตรวจสอบผลกระทบสิ่งแวดล้อม โครงการโรงแรมไว้ท์ เอชเอ็มดับบลิว เอชเอ็มภูเก็ตไนท์ เรย์ลเอทเตท ดีเวลลอปเม้นต์ จำกัด ระยะก่อสร้าง (ต่อ)

องค์ประกอบทาง สิ่งแวดล้อมและคุณค่าต่าง ๆ	มาตรการป้องกันและแก้ไขผลกระทบสิ่งแวดล้อม	ระยะเวลา	ผู้รับผิดชอบ
4.3 อาชีวอนามัยและความปลอดภัย (ต่อ)	<p>(9) จัดให้มีเจ้าหน้าที่ของโครงการและบริษัทผู้รับเหมาเข้าพบผู้พักอาศัยที่อยู่ข้างเคียง ตลอดระยะเวลาการก่อสร้าง ทุกๆ 1 ครั้ง/สัปดาห์ และให้หมายเลขโทรศัพท์ที่สามารถติดต่อได้ทันทีที่ได้รับความเดือดร้อน</p> <p>(10) หากเกิดความเสียหายแก่สิ่งปลูกสร้างบริเวณข้างเคียงจากการก่อสร้าง โครงการ/ผู้รับเหมาก่อสร้างต้องรับผิดชอบในการแก้ไข</p> <p>(11) จัดให้มียามรักษาการณ์บริเวณบ้านพักคนงานก่อสร้าง เพื่อดูแลความปลอดภัยตลอด 24 ชั่วโมง</p> <p>(12) ไม่อนุญาตให้คนงานก่อสร้างพักในพื้นที่ก่อสร้าง</p> <p>(13) จัดบ้านพักคนงานให้เป็นสัดส่วน เพื่อสะดวกต่อการควบคุมดูแล</p> <p>(14) ออกกฎระเบียบการปฏิบัติตนภายในบ้านพักคนงาน</p> <p>(15) ปฏิบัติตามมาตรการป้องกันและแก้ไขผลกระทบด้านกายภาพ ชีวภาพ และคุณค่าการใช้ประโยชน์ของมนุษย์อย่างเคร่งครัด และจัดให้มีเจ้าหน้าที่ประสานผู้อยู่ข้างเคียงโครงการตลอดช่วงเวลาก่อสร้าง เพื่อป้องกันความขัดแย้ง</p> <p>(16) จัดให้ตรวจสอบประวัติคนงาน และตรวจสอบสภาพพนักงานก่อนรับเข้าปฏิบัติงาน โดยพนักงานที่เป็นโรคติดต่อร้ายแรงต้องให้หยุดงานจนกว่าจะหายขาด</p>		

ตารางที่ 5-2 สรุปผลกระทบสิ่งแวดล้อม มาตรการป้องกันและแก้ไขผลกระทบสิ่งแวดล้อม และมาตรการติดตามตรวจสอบผลกระทบสิ่งแวดล้อม โครงการโรงแรมไร่ท์ เออส์ของบริษัท ภูเก็ตไนท์ เรียวเอทเตท ดีเวลลอปเม้นต์ จำกัด ระยะก่อสร้าง (ต่อ)

องค์ประกอบทาง สิ่งแวดล้อมและคุณค่าต่าง ๆ	มาตรการป้องกันและแก้ไขผลกระทบสิ่งแวดล้อม	ระยะเวลา	ผู้รับผิดชอบ
4.3 อาชีวอนามัยและความปลอดภัย (ต่อ)	<p>(17) กำหนดกฎระเบียบให้คนงานก่อสร้างปฏิบัติตามอย่างเคร่งครัด และกำหนดบทลงโทษกรณีฝ่าฝืนกฎระเบียบ เพื่อให้ไม่ส่งผลกระทบต่อผู้พักอาศัยใกล้เคียง ดังนี้</p> <ul style="list-style-type: none"> <li>- จัดให้มีหัวหน้าคนงานดูแลคนงานก่อสร้าง ไม่ให้ส่งเสียงดัง หรือก่อความรบกวนต่อชุมชนข้างเคียง</li> <li>- ระมัดระวัง ดูแลความปลอดภัยของคนงานเกี่ยวกับปัญหาการลักขโมย และมีงานอื่นๆ</li> <li>- ห้ามมิให้คนงานออกนอกบริเวณที่พักคนงานนอกเวลา 22.00 น.</li> <li>- ห้ามนำสุรา และยาเสพติดทุกชนิดเข้ามาดื่มหรือเสพภายในพื้นที่บ้านพัก</li> <li>- ห้ามเล่นการพนันทุกชนิด</li> <li>- ห้ามส่งเสียงดังรบกวนบุคคลข้างเคียง</li> <li>- ห้ามทะเลาะวิวาทภายในพื้นที่บ้านพัก</li> <li>- ห้ามเลี้ยงสัตว์ทุกชนิด</li> <li>- ช่วยกันรักษาความสะอาด</li> </ul> <p>(18) จัดเตรียมอุปกรณ์ปฐมพยาบาลเบื้องต้นไว้สำหรับผู้ได้รับอุบัติเหตุในเบื้องต้นไว้ โดยจัดไว้บริเวณห้องปฐมพยาบาลภายในพื้นที่โครงการ</p>		

ตารางที่ 5-2 สรุปผลกระทบสิ่งแวดล้อม มาตรการป้องกันและแก้ไขผลกระทบสิ่งแวดล้อม และมาตรการติดตามตรวจสอบผลกระทบสิ่งแวดล้อม โครงการโรงแรมไร่ท์ เออส์ ของบริษัท ภูเก็ตไนท์ เรียวเลอเตค ดีเวลลอปเม้นต์ จำกัด ระยะก่อสร้าง (ต่อ)

องค์ประกอบทางสิ่งแวดล้อมและคุณค่าต่าง ๆ	มาตรการป้องกันและแก้ไขผลกระทบสิ่งแวดล้อม	ระยะเวลา	ผู้รับผิดชอบ
4.4 สุขทรียภาพ	(1) จัดให้มีรั้วทึบเมทัลชีท สูง 5.0 เมตร รอบเขตที่ดินของโครงการ (2) กำหนดให้มีการก่อสร้างในเขตพื้นที่โครงการเท่านั้น (3) โครงการใช้วัสดุและสีของวัสดุและอุปกรณ์ที่ใช้ในขณะก่อสร้าง เช่น ตาข่ายกันฝุ่น นังร้าน ที่เป็นสีโทนอ่อนและมีความกลมกลืนกับสีของอาคารข้างเคียง รวมทั้งสภาพแวดล้อมบริเวณโดยรอบของโครงการ เช่น สีน้ำตาล สีเทา เป็นต้น (4) เมื่อก่อสร้างแล้วเสร็จต้องขนย้ายวัสดุอุปกรณ์ออกจากพื้นที่โครงการ พร้อมทั้งปรับสภาพพื้นที่โครงการให้ดูสะอาดเรียบร้อย	- ตลอดระยะเวลา ก่อสร้าง	- บริษัท ภูเก็ตไนท์ เรียวเลอเตค ดีเวลลอปเม้นต์ จำกัด

**ตารางที่ 5-3 สรุปผลกระทบสิ่งแวดล้อม มาตรการป้องกันและแก้ไขผลกระทบสิ่งแวดล้อม และมาตรการติดตามตรวจสอบผลกระทบสิ่งแวดล้อม โครงการโรงแรมไร่เฮอร์ส ของบริษัท ภูเก็ตไนน์ เรย์ลเอเทค ดีเวลลอปเม้นท์ จำกัด ระยะดำเนินการ**

องค์ประกอบทาง สิ่งแวดล้อมและคุณค่าต่าง ๆ	มาตรการป้องกันและแก้ไขผลกระทบสิ่งแวดล้อม	ระยะเวลา	ผู้รับผิดชอบ
<b>1. ผลกระทบต่อทรัพยากรกายภาพ</b>			
1.1 สภาพภูมิประเทศ	การดำเนินโครงการในระยะดำเนินการไม่ส่งผลกระทบต่อการเปลี่ยนแปลงสภาพภูมิประเทศ	-	-
1.2 ทรัพยากรดิน	(1) จัดให้มีพื้นที่สีเขียว 368.22 ตารางเมตร โดยการปลูกหญ้า ไม้พุ่ม และไม้ยืนต้นปกคลุมดินในพื้นที่โครงการ (2) จัดให้มีรางคัตเตอร์เหล็ก ขนาด 30 x 30 เซนติเมตร (gxส) และท่อระบายน้ำขนาดเส้นผ่านศูนย์กลาง 0.4 เมตร เพื่อรวบรวมน้ำฝนเข้าสู่บ่อหน่วงน้ำ ปริมาตร 63 ลูกบาศก์เมตร ก่อนระบายออกสู่แนวท่อระบายน้ำตามแนวถนนทางหลวงแผ่นดินหมายเลข 4030 กลาง-หาดราไวย์ ต่อไป	- ตลอดระยะเวลาดำเนินการ	- บริษัท ภูเก็ตไนน์ เรย์ลเอเทค ดีเวลลอปเม้นท์ จำกัด
1.3 ธรณีวิทยา การเกิดแผ่นดินไหวและการเกิดสึนามิ	(1) จัดเส้นทางหนีภัยไว้ภายในบริเวณโครงการ เมื่อเกิดเหตุการณ์ภัยพิบัติขึ้นผู้อาศัยในพื้นที่โครงการก็สามารถอพยพไปยังจุดที่ปลอดภัยได้อย่างรวดเร็ว และไม่เกิดการซุลมุน (2) เตรียมพร้อมประสานงานกับหน่วยงานที่รับผิดชอบหากเกิดกรณีแผ่นดินไหว ได้แก่ หน่วยงานบรรเทาสาธารณภัย เพื่อให้ความช่วยเหลือผู้อยู่อาศัยในการอพยพออกจากอาคารได้ทันทั่วทั้งที่ (3) จัดทำประชาสัมพันธ์เพื่อให้ความรู้ด้านการปฏิบัติตนกรณีเกิดแผ่นดินไหวแก่ผู้พักอาศัย (4) ติดตามข่าวสารเป็นประจำเพื่อเตรียมการป้องกันได้ทันเหตุการณ์ (5) จัดให้มีการซ้อมอพยพหนีภัยของพนักงานในโครงการด้วย หรือหากจังหวัดมีการฝึกซ้อมอพยพหนีภัย พนักงานของโครงการจะต้องเข้าร่วมการฝึกดังกล่าวด้วย เพื่อให้เกิดความเข้าใจและปฏิบัติได้ถูกต้องเมื่อเกิดเหตุการณ์จริงขึ้น (6) โครงการจัดให้มีจุดหลบภัยชั่วคราวจากสึนามิ ภายในพื้นที่โครงการ จำนวน 2 จุด คิดเป็นพื้นที่หลบภัยสึนามิรวม 133.10 ตารางเมตร	- ตลอดระยะเวลาดำเนินการ	- บริษัท ภูเก็ตไนน์ เรย์ลเอเทค ดีเวลลอปเม้นท์ จำกัด

องค์ประกอบทาง สิ่งแวดล้อมและคุณค่าต่าง ๆ	มาตรการป้องกันและแก้ไขผลกระทบสิ่งแวดล้อม	ระยะเวลา	ผู้รับผิดชอบ
1.4 สภาพภูมิอากาศ อุตุนิยมวิทยา และคุณภาพอากาศ	(1) ติดป้ายให้ผู้พักอาศัยดับเครื่องยนต์ในกรณีที่ไม่มีรถขับเคลื่อน เช่น กรณีที่จอดรถผู้พักอาศัยคนอื่น และลดความเร็วของยานพาหนะภายในโครงการเพื่อลดปัญหาเรื่องฝุ่นฟุ้งกระจาย (2) จัดพื้นที่สีเขียวโดยรอบพื้นที่โครงการ รวมทั้งดูแลรักษาและเพิ่มพื้นที่สีเขียวบริเวณพื้นที่ว่างเพื่อช่วยลดระดับมลสารที่เกิดจากยานพาหนะที่เข้ามาในพื้นที่โครงการ (3) จำกัดความเร็วของรถภายในโครงการ เพื่อป้องกันการฟุ้งกระจายของฝุ่นบริเวณผิวถนน โดยติดป้ายจำกัดความเร็ว (4) ทำความสะอาดถนนภายในโครงการ โดยการล้างถนนเป็นประจำ เพื่อป้องกันการฟุ้งกระจายของฝุ่นบริเวณผิวถนน	- ตลอดระยะเวลา ดำเนินการ	- บริษัท ภูเก็ตไนน์ เรียวเอทเทค ดีเวลลอปเม้นต์ จำกัด
1.5 เสียงและความสั่นสะเทือน	(1) จำกัดความเร็วของรถยนต์ภายในพื้นที่โครงการให้ไม่เกิน 30 กิโลเมตร/ชั่วโมง (2) ทำป้ายประชาสัมพันธ์ให้ดับเครื่องยนต์เมื่อจอดรถ (3) ปลุกไม้ยืนต้น บริเวณชั้นล่าง จำนวน 35 ต้น ได้แก่ ต้นจิกทะเล ต้นประตู่อังสนา ต้นปาล์มยะวา ต้นสารภี ต้นข่อย และต้นน้ำเต้า (4) กำหนดกิจกรรมที่จะเกิดเสียงดังรบกวนให้อยู่ภายในอาคาร	- ตลอดระยะเวลา ดำเนินการ	- บริษัท ภูเก็ตไนน์ เรียวเอทเทค ดีเวลลอปเม้นต์ จำกัด

ตารางที่ 5-3 สรุปผลกระทบสิ่งแวดล้อม มาตรการป้องกันและแก้ไขผลกระทบสิ่งแวดล้อม และมาตรการติดตามตรวจสอบผลกระทบสิ่งแวดล้อม โครงการโรงแรมไร่เฮอร์ส ของบริษัท ภูเก็ตไนน์ เรย์ลเอทเตท ดีเวลลอปเม้นต์ จำกัด ระยะดำเนินการ (ต่อ)

องค์ประกอบทางสิ่งแวดล้อมและคุณค่าต่าง ๆ	มาตรการป้องกันและแก้ไขผลกระทบสิ่งแวดล้อม	ระยะเวลา	ผู้รับผิดชอบ
1.6 ทรัพยากรน้ำ	<p>(1) โครงการใช้น้ำประปาจากการประปาส่วนภูมิภาค สาขาภูเก็ต เป็นแหล่งน้ำใช้หลักและน้ำซื้อจากรถบรรทุกน้ำเอกชน เป็นแหล่งน้ำสำรอง</p> <p>(2) โครงการสามารถนำน้ำเสียที่ผ่านการบำบัดแล้วมาใช้ประโยชน์โดยการรดน้ำต้นไม้ภายในพื้นที่โครงการได้ทั้งหมด ไม่มีการปล่อยออกสู่สาธารณะ ในช่วงฤดูร้อน และฤดูฝนโครงการสามารถนำน้ำทิ้งที่ผ่านการบำบัดแล้วมาใช้รดน้ำต้นไม้ในโครงการได้บางส่วน สำหรับปริมาณน้ำที่เหลือโครงการจะระบายออกจากถังเก็บน้ำรีไซเคิลโดยจะระบายออกสู่แนวท่อระบายน้ำตามแนวถนนทางหลวงแผ่นดินหมายเลข 4030 กลาง-หาดราไวย์ ต่อไป</p> <p>(3) จัดให้มีการตรวจสอบและบำรุงรักษาระบบบำบัดน้ำเสียของโครงการ เพื่อให้มีประสิทธิภาพในการบำบัดน้ำเสียเป็นไปตามที่ออกแบบไว้อยู่เสมอ รวมทั้งจัดให้มีการอบรมหรือให้ความรู้เกี่ยวกับระบบบำบัดน้ำเสียแก่เจ้าหน้าที่ที่ดูแลรับผิดชอบระบบบำบัดน้ำเสีย</p> <p>(4) จัดให้มีท่อระบายน้ำ ซึ่งไหลโดยอาศัยแรงโน้มถ่วงของโลก (Gravity) ที่มีบ่อพักเป็นระยะๆ โดยรอบพื้นที่โครงการ รวบรวมเข้าบ่อหนองน้ำ ปริมาตร 63 ลูกบาศก์เมตร จำนวน 1 บ่อ ก่อนระบายออกสู่ท่อระบายน้ำตามแนวถนนทางหลวงแผ่นดินหมายเลข 4030 กลาง-หาดราไวย์ ต่อไป</p>	- ตลอดระยะเวลาดำเนินการ	- บริษัท ภูเก็ตไนน์ เรย์ลเอทเตท ดีเวลลอปเม้นต์ จำกัด
<b>2. ผลกระทบต่อทรัพยากรชีวภาพ</b>			
2.1 นิเวศวิทยาทางบก	การดำเนินโครงการในระยะดำเนินการจึงไม่ก่อให้เกิดผลกระทบต่อนิเวศวิทยาทบก	-	-
2.2 นิเวศวิทยาทางน้ำ	การดำเนินโครงการในระยะดำเนินการจึงไม่ก่อให้เกิดผลกระทบต่อนิเวศวิทยาทางน้ำ	-	-
2.3 นิเวศวิทยาทางทะเล	การดำเนินโครงการในระยะดำเนินการจึงไม่ก่อให้เกิดผลกระทบต่อระบบนิเวศวิทยาทางทะเล	-	-

ตารางที่ 5-3 สรุปผลกระทบสิ่งแวดล้อม มาตรการป้องกันและแก้ไขผลกระทบสิ่งแวดล้อม และมาตรการติดตามตรวจสอบผลกระทบสิ่งแวดล้อม โครงการโรงแรมไร่ท์ เออส์ ของบริษัท ภูเก็ตไนท์ เรย์ลเอทเตท ดีเวลลอปเม้นท์ จำกัด ระยะดำเนินการ (ต่อ)

องค์ประกอบทางสิ่งแวดล้อมและคุณค่าต่าง ๆ	มาตรการป้องกันและแก้ไขผลกระทบสิ่งแวดล้อม	ระยะเวลา	ผู้รับผิดชอบ
<b>3. ผลกระทบต่อคุณค่าการใช้ประโยชน์ของมนุษย์</b>			
3.1 การใช้น้ำ	<p>(1) โครงการใช้น้ำประปาจากการประปาส่วนภูมิภาค สาขาภูเก็ต เป็นแหล่งน้ำใช้หลัก และน้ำซื้อจากรถบรรทุกน้ำเอกชน เป็นแหล่งน้ำสำรอง</p> <p>(2) โครงการจัดให้มีถังเก็บน้ำใต้ดิน จำนวน 1 ถัง ปริมาตร 50.0 ลูกบาศก์เมตร ถังเก็บน้ำสำเร็จรูปชั้นตาดฟ้าอาคาร A ปริมาตร 5.0 ลูกบาศก์เมตร จำนวน 6 ถัง และถังเก็บน้ำสำเร็จรูปชั้นตาดฟ้าอาคาร B ปริมาตร 5.0 ลูกบาศก์เมตร จำนวน 6 ถัง ดังนั้น ปริมาตรการกักเก็บน้ำเพื่อใช้ในการอุปโภคบริโภคจะเท่ากับ 110.00 ลูกบาศก์เมตร</p> <p>(3) น้ำซื้อจากรถบรรทุกน้ำเอกชน จะผ่านระบบปรับปรุงคุณภาพน้ำก่อนนำมาใช้ในโครงการ</p> <p>(4) จัดให้มีเจ้าหน้าที่คอยดูแลล้างทำความสะอาดถังน้ำเป็นประจำทุก ๆ 6 เดือน</p> <p>(5) โครงการจะกำหนดให้รถบรรทุกน้ำมาเติมน้ำช่วงเวลากลางคืน เพื่อที่จะไม่รบกวนผู้พักอาศัย</p> <p>(6) การล้างถังเก็บน้ำใต้ดิน สามารถทำได้โดยใช้ปั๊มจุ่มแบบไดโว่ดูดตะกอนที่ค้างอยู่ข้างใต้ถัง โดยต่อท่อเพื่อดูดตะกอนปล่อยทิ้งออกไปทางท่อ ทั้งนี้หากจำเป็นต้องลงไปเพื่อความปลอดภัย ก่อนลงทุกครั้ง จะต้องตรวจสอบปริมาณอากาศและตรวจสอบว่ามีก๊าซพิษอันตรายหรือไม่ โดยใช้เครื่องวัดปริมาณออกซิเจนที่ก้นหลุมต้องมีค่าระหว่างร้อยละ 19.5-23.5 ซึ่งเป็นปริมาณที่ร่างกายต้องการคือร้อยละ 20 หากตรวจพบว่ามีความเสี่ยงอันตรายต้องกำจัดการเสี่ยงก่อนเพื่อให้เป็นอันตรายต่อร่างกาย</p> <p>(7) ในการล้างทำความสะอาดถังเก็บน้ำอย่างปลอดภัย โครงการจัดให้มีคนช่วยอย่างน้อย 3 คนขึ้นไป มอบหมายหน้าที่อย่างชัดเจน โดยให้ลงไป 1 คน อีก 1 คนอยู่ปากบ่อหรือที่ทางขึ้นลง ที่เหลืออีก 1 คนเป็นผู้คอยช่วยเหลืออยู่บริเวณรอบนอก</p> <p>(8) รถรงค้ให้ร่วมกันประหยัดน้ำ และเลือกใช้สุขภัณฑ์ประหยัดน้ำ</p> <p>(9) ตรวจสอบการแจกจ่ายน้ำและเส้นท่อให้อยู่ในสภาพดีอยู่เสมอ หากพบว่าชำรุดให้แก้ไขทันที นอกจากนี้โครงการจะหมั่นตรวจสอบระบบท่อน้ำ รวมถึงเครื่องสุขภัณฑ์ที่อาจจะชำรุด จนเป็นเหตุให้น้ำประปารั่วไหลได้ง่าย</p>	- ตลอดระยะเวลาดำเนินการ	- บริษัท ภูเก็ตไนท์ เรย์ลเอทเตท ดีเวลลอปเม้นท์ จำกัด

องค์ประกอบทาง สิ่งแวดล้อมและคุณค่าต่าง ๆ	มาตรการป้องกันและแก้ไขผลกระทบสิ่งแวดล้อม	ระยะเวลา	ผู้รับผิดชอบ
3.2 การจัดการน้ำเสีย และสิ่ง ปฏิกูล	<p>(1) ถังบำบัดน้ำเสียชนิดกรองเติมอากาศแบบผิวสัมผัส (Fixed Film Aeration) (WWT-1) ขนาด 50.0 ลูกบาศก์เมตร/วัน จำนวน 1 ชุด และถังบำบัดน้ำเสียชนิดกรองเติมอากาศแบบผิวสัมผัส (Fixed Film Aeration) (WWT-2) ขนาด 3.0 ลูกบาศก์เมตร/วัน จำนวน 1 ชุด และจัดให้มีถังดักไขมัน GT-4000 ขนาด 1.0 ลูกบาศก์เมตร และถังดักไขมัน GT-30 ขนาด 0.008 ลูกบาศก์เมตร</p> <p>(2) โครงการสามารถนำน้ำเสียที่ผ่านการบำบัดแล้วมาใช้ประโยชน์โดยการรดน้ำต้นไม้ภายในพื้นที่โครงการได้ทั้งหมด ไม่มีการปล่อยออกสู่สาธารณะ ในช่วงฤดูร้อน และฤดูฝนโครงการสามารถนำน้ำทิ้งที่ผ่านการบำบัดแล้วมาใช้รดน้ำต้นไม้ในโครงการได้บางส่วน สำหรับปริมาณน้ำที่เหลือโครงการจะระบายออกจากถังเก็บน้ำรีไซเคิลโดยจะระบายออกสู่แนวท่อระบายน้ำตามแนวกถนนทางหลวงแผ่นดินหมายเลข 4030 กลาง-หาดตราไวย์ ต่อไป</p> <p>(3) ติดตั้งมิเตอร์ระบบบำบัดน้ำเสียแยกจากระบบไฟฟ้าส่วนอื่น เพื่อตรวจสอบและควบคุมให้มีการเดินระบบบำบัดน้ำเสียตลอดเวลา</p> <p>(4) จัดให้มีการตรวจสอบและบำรุงรักษาระบบบำบัดน้ำเสียของโครงการ เพื่อให้มีประสิทธิภาพในการบำบัดน้ำเสียเป็นไปตามที่ออกแบบไว้อยู่เสมอ รวมทั้งจัดให้มีการอบรมหรือให้ความรู้เกี่ยวกับระบบบำบัดน้ำเสียแก่เจ้าหน้าที่ที่ดูแลรับผิดชอบระบบบำบัดน้ำเสีย</p> <p>(5) จัดให้มีเจ้าหน้าที่ที่มีความรู้ความชำนาญในด้านการบำบัดน้ำเสีย ดูแลระบบบำบัดน้ำเสียภายในโครงการ</p> <p>(6) สูบตะกอนจากบ่อดักตะกอนอย่างสม่ำเสมอ โดยโครงการจะประสานงานให้รถสูบตะกอนของเทศบาลตำบลตราไวย์มาสูบไปกำจัดต่อไป</p> <p>(7) โครงการจะมีการปลูกไม้ยืนต้น บริเวณชั้นล่าง จำนวน 35 ต้น ได้แก่ ต้นจิกทะเล ต้นประดู่อังสนา ต้นปาล์มยะวา ต้นสารภี ต้นข่อย และต้นน้ำเต้า</p>	- ตลอดระยะเวลา ดำเนินการ	- บริษัท ภูเก็ตไนน์ เรียลเอทเตท ดีเวลลอปเม้นท์ จำกัด



ตารางที่ 5-3 สรุปผลกระทบสิ่งแวดล้อม มาตรการป้องกันและแก้ไขผลกระทบสิ่งแวดล้อม และมาตรการติดตามตรวจสอบผลกระทบสิ่งแวดล้อม โครงการโรงแรมไร่  
เฮลล์ ของบริษัท ภูเก็ตไนท์ เรย์ลเอทเตท ดีเวลลอปเม้นท์ จำกัด ระยะดำเนินการ (ต่อ)

องค์ประกอบทาง สิ่งแวดล้อมและคุณค่าต่าง ๆ	มาตรการป้องกันและแก้ไขผลกระทบสิ่งแวดล้อม	ระยะเวลา	ผู้รับผิดชอบ
3.3 การระบายน้ำและการป้องกัน น้ำท่วม	<p>(1) จัดให้มีรางคัตเตอร์เหล็ก ขนาด 30 x 30 เซนติเมตร (กxส) และท่อระบายคอนกรีตเสริมเหล็กขนาดเส้นผ่านศูนย์กลาง 0.4 เมตร เพื่อรวบรวมน้ำฝนก่อนเข้าสู่บ่อหน่วงน้ำ ปริมาตร 63 ลูกบาศก์เมตร จำนวน 1 บ่อ และระบายออกสู่ท่อระบายน้ำตามแนวถนนทางหลวงแผ่นดิน หมายเลข 4030 ถลาง-หาดราไวย์ ต่อไป</p> <p>(2) จัดให้มีเครื่องสูบน้ำ มีอัตราการสูบ 0.0242 ลูกบาศก์เมตร/วินาที สำหรับบ่อหน่วงน้ำของโครงการ</p> <p>(3) ขุดลอกตะกอนในท่อระบายน้ำ รวมถึงบ่อกักน้ำอย่างสม่ำเสมอ เพื่อให้การระบายน้ำในพื้นที่โครงการมีประสิทธิภาพตลอดเวลา</p> <p>(4) ออกแบบให้มีบ่อกักน้ำ และติดตั้งตะแกรงดักมูลฝอย บริเวณจุดระบายน้ำออกจากท่อระบายน้ำของโครงการ</p> <p>(5) จัดเจ้าหน้าที่คอยตรวจสอบดูแลรวบรวมระบบระบายน้ำของโครงการเป็นประจำ โดยเฉพาะช่วงฤดูฝน หากพบว่าชำรุดต้องรีบแก้ไขทันที</p>	- ตลอดระยะเวลา ดำเนินการ	- บริษัท ภูเก็ตไนท์ เรย์ลเอทเตท ดีเวลลอปเม้นท์ จำกัด

ตารางที่ 5-3 สรุปผลกระทบสิ่งแวดล้อม มาตรการป้องกันและแก้ไขผลกระทบสิ่งแวดล้อม และมาตรการติดตามตรวจสอบผลกระทบสิ่งแวดล้อม โครงการโรงแรมไร่เฮอร์ส ของบริษัท ภูเก็ตไนท์ เรย์ลเอทเตท ดีเวลลอปเม้นต์ จำกัด ระยะดำเนินการ (ต่อ)

องค์ประกอบทางสิ่งแวดล้อมและคุณค่าต่าง ๆ	มาตรการป้องกันและแก้ไขผลกระทบสิ่งแวดล้อม	ระยะเวลา	ผู้รับผิดชอบ
3.4 การจัดการมูลฝอย	<p>(1) อาคารห้องพักมูลฝอยรวมของโครงการ ตั้งอยู่บริเวณด้านทิศเหนือของพื้นที่โครงการ แบ่งออกเป็น 4 ห้อง เพื่อรองรับขยะอินทรีย์ ขยะทั่วไป ขยะรีไซเคิล และขยะอันตราย/ขยะติดเชื้อ</p> <p>(2) อาคารห้องพักมูลฝอยรวมของโครงการ จัดให้มีรั้วที่ทำจากระแนงเหล็กทาสีน้ำตาล โดยปลูกม่านบาหลี่เป็นไม้เลื้อยบนระแนง ด้านที่ติดกับที่จอดรถของโครงการ และปลูกต้นไม้สูง 2-2.5 เมตรในกระถาง และต้นเฟิร์นฮาวาย บริเวณห้องพักขยะรวม</p> <p>(3) มูลฝอยที่สามารถนำกลับมาใช้ใหม่ พนักงานทำความสะอาดจะแยกและขายให้แก่ร้านรับซื้อของเก่า</p> <p>(4) มูลฝอยอินทรีย์ โครงการจะประสานให้เอกชนรับไปใช้ประโยชน์ในการเลี้ยงสัตว์ต่อไป</p> <p>(5) มูลฝอยทั่วไป โครงการจะรวบรวมใส่ถุงสีน้ำเงิน พร้อมมัดปากถุงให้แน่น และนำไปพักไว้ที่ห้องพักมูลฝอยทั่วไป เพื่อขอความอนุเคราะห์จากเทศบาลตำบลราไวย์ เข้ามาดำเนินการเก็บขนมูลฝอยไปกำจัดต่อไป</p> <p>(6) มูลฝอยอันตราย จะรวบรวมใส่ถุงมูลฝอยอันตรายสีส้มเก็บไว้ในที่ห้องพักขยะอันตราย เมื่อมีปริมาณมากพอแล้วจะส่งไปให้ศูนย์กำจัดขยะมูลฝอยจังหวัดภูเก็ตเพื่อนำไปกำจัดต่อไป</p> <p>(7) มูลฝอยติดเชื้อ จะรวบรวมใส่ถุงแดง ที่มีสัญลักษณ์ “ขยะติดเชื้อ” โดยเก็บรวบรวมใส่ถุงขยะ 2 ชั้น และทำลายเชื้อเบื้องต้นโดยสารฆ่าเชื้อ (สารโซเดียมไฮโปคลอไรต์ 5% หรือแอลกอฮอล์ 70%) แล้วมัดปากถุงให้แน่น โดยจะประสานงานเทศบาลตำบลราไวย์รับไปกำจัดเช่นเดียวกับขยะทั่วไป</p> <p>(8) กวดขันให้พนักงานทำความสะอาดประจำโครงการรวบรวมมูลฝอยภายในห้องพัก อย่างน้อยวันละ 1 ครั้ง บรรจลงในถุงขยะพร้อมมัดปากถุงให้เรียบร้อย ก่อนนำไปรวบรวมไว้ที่ห้องพักมูลฝอยรวมของโครงการ</p> <p>(9) ทำความสะอาดห้องพักขยะรวมทุกครั้งหลังจากรถมาเก็บขนขยะ เพื่อป้องกันกลิ่นรบกวน และน้ำเสียที่เกิดจากการทำความสะอาดห้องพักขยะรวมจะรวบรวมเข้าสู่ระบบบำบัดน้ำเสียของโครงการเพื่อทำการบำบัดต่อไป</p> <p>(10) จัดให้มีเจ้าหน้าที่รักษาความปลอดภัยควบคุมการจราจรบริเวณห้องพักขยะรวมขณะดำเนินการเก็บขนขยะ</p>	- ตลอดระยะเวลาดำเนินการ	- บริษัท ภูเก็ตไนท์ เรย์ลเอทเตท ดีเวลลอปเม้นต์ จำกัด

**ตารางที่ 5-3 สรุปผลกระทบสิ่งแวดล้อม มาตรการป้องกันและแก้ไขผลกระทบสิ่งแวดล้อม และมาตรการติดตามตรวจสอบผลกระทบสิ่งแวดล้อม โครงการโรงแรมไวท์เฮอส์ ของบริษัท ภูเก็ตไนท์ เรย์ลเอเทค ดีเวลลอปเม้นท์ จำกัด ระยะดำเนินการ (ต่อ)**

องค์ประกอบทางสิ่งแวดล้อมและคุณค่าต่าง ๆ	มาตรการป้องกันและแก้ไขผลกระทบสิ่งแวดล้อม	ระยะเวลา	ผู้รับผิดชอบ
3.5 พลังงานและไฟฟ้า	<p>(1) โครงการจะติดตั้งหม้อแปลงไฟฟ้าชนิดน้ำมัน (Oil Immerse Type Transformers) ขนาด 630 kVA จำนวน 1 ชุด เพื่อลดแรงดันต่ำเข้าสู่แผงจ่ายไฟฟ้าหลัก (Main Distribution Board : MDB)</p> <p>(2) โครงการได้จัดให้มีเครื่องกำเนิดไฟฟ้าสำรอง ขนาด 250 kVA จำนวน 1 ชุด ตั้งอยู่ภายในห้อง GEN ชั้นใต้ดินของอาคาร B เพื่ออำนวยความสะดวกและความปลอดภัยแก่ผู้ใช้บริการ โดยจ่ายไฟฟ้าให้ระบบที่มีความสำคัญ</p> <p>(3) ติดตั้ง Circuit Breaker : CB ด้านแรงดันต่ำ ซึ่งทำหน้าที่ตัดกระแสไฟฟ้าที่มีค่าสูงจากการลัดวงจร</p> <p>(4) เลือกใช้ขนาดอุปกรณ์ป้องกันหม้อแปลงด้านแรงสูง โดยระบบไฟฟ้าด้านแรงสูงเป็นระบบ 33 kV</p> <p>(5) หม้อแปลงต้องอยู่ในสถานที่ซึ่งบุคคลที่มีหน้าที่เกี่ยวข้อง เข้าถึงได้โดยสะดวก เพื่อทำการตรวจและบำรุงรักษาให้อยู่ในสภาพดีอยู่เสมอ และต้องจัดให้มีการระบายอากาศอย่างเพียงพอกับการใช้งาน</p> <p>(6) ต้องมีแผนป้ายหรือสัญลักษณ์เตือนให้ระวังอันตรายจากไฟฟ้าแรงสูงติดตั้งไว้ในบริเวณที่เห็นได้ชัดเจน</p> <p>(7) เปิดไฟฟ้าส่วนกลางระหว่าง เวลา 18.00-06.00 น.</p> <p>(8) เลือกใช้ไฟฟ้าส่องสว่างและอุปกรณ์ไฟฟ้าต่างๆ ส่วนกลาง แบบประหยัดพลังงาน และดูแลเรื่องการเปิดไฟส่องสว่างเวลากลางคืน ไม่ให้รบกวนผู้ที่อยู่อาศัยใกล้เคียง</p> <p>(9) บำรุงรักษาอุปกรณ์ระบบไฟฟ้าส่วนกลางเพื่อรักษาระดับการใช้ไฟฟ้าให้ต่ำ</p> <p>(10) ตรวจสอบและซ่อมบำรุงระบบไฟฟ้าส่วนกลางภายในโครงการให้อยู่ในสภาพดีอยู่เสมอ</p> <p>(11) อบรมเจ้าหน้าที่ทุกคนให้ตระหนักในเรื่องการประหยัดพลังงานเป็นประจำ</p> <p>(12) กำหนดให้มีแนวทางการอนุรักษ์พลังงานภายในโครงการ โดยแยกเป็นแนวทางการอนุรักษ์พลังงานสำหรับเจ้าของโครงการ สำหรับเจ้าหน้าที่โครงการและสำหรับผู้ใช้บริการ</p>	- ตลอดระยะเวลาดำเนินการ	- บริษัท ภูเก็ตไนท์ เรย์ลเอเทค ดีเวลลอปเม้นท์ จำกัด

ตารางที่ 5-3 สรุปผลกระทบสิ่งแวดล้อม มาตรการป้องกันและแก้ไขผลกระทบสิ่งแวดล้อม และมาตรการติดตามตรวจสอบผลกระทบสิ่งแวดล้อม โครงการโรงแรมไวท์เฮอส์ ของบริษัท ภูเก็ตไนท์ เรย์ลเอนเทท ดีเวลลอปเม้นท์ จำกัด ระยะดำเนินการ (ต่อ)

องค์ประกอบทางสิ่งแวดล้อมและคุณค่าต่าง ๆ	มาตรการป้องกันและแก้ไขผลกระทบสิ่งแวดล้อม	ระยะเวลา	ผู้รับผิดชอบ
3.6 การจราจร	<p>(1) ส่งเสริมให้มีการใช้ระบบขนส่งสาธารณะ เพื่อเป็นการลดการใช้รถยนต์อย่างยั่งยืน โดยโครงการจะติดป้ายประชาสัมพันธ์ข้อมูลของระบบขนส่งสาธารณะ บริเวณพื้นที่ส่วนกลางต่างๆ ภายในโครงการ และบริเวณส่วนต้อนรับ</p> <p>(2) จัดให้มีระบบการจราจรที่ปลอดภัย โดยติดตั้งป้ายแสดงทิศทางเดินรถ และกระจกโค้งบริเวณทางเข้า-ออกภายในพื้นที่โครงการ</p> <p>(3) ติดตั้งป้ายจำกัดความเร็วภายในพื้นที่โครงการ และติดตั้งเครื่องหมายจราจรบนพื้นสันชะลอความเร็ว และกระจกโค้งบริเวณทางเข้า-ออก รวมทั้งทางแยกบริเวณถนนการะจำยอม และถนนภายในพื้นที่โครงการ</p> <p>(4) ควบคุมการจราจรบริเวณทางเข้า-ออกพื้นที่โครงการ และชั้นใต้ดิน โดยจัดให้เจ้าหน้าที่รักษาความปลอดภัยคอยควบคุมดูแลและตรวจรถเข้า-ออกตลอดเวลา และกำชับให้เจ้าหน้าที่รักษาความปลอดภัยคอยควบคุมดูแลการจราจรบริเวณที่จอดรถชั้นใต้ดินกรณีเกิดเหตุฉุกเฉิน</p> <p>(5) จัดให้มีระบบไฟฟ้าส่องสว่าง บริเวณที่จอดรถชั้นใต้ดิน ทางเข้า-ออกโครงการ และทางจราจรให้เพียงพอ</p> <p>(6) จัดให้มีที่จอดรถยนต์ จำนวน 31 คัน และที่จอดรถจักรยานยนต์ จำนวน 13 คัน เพื่อเป็นการป้องกันไม่ให้เกิดของผู้พักอาศัยในโครงการจอดกีดขวางเส้นทางการจราจรภายนอกโครงการ</p> <p>(7) ติดตั้งป้ายห้ามจอดบริเวณทางเข้า-ออก ด้านหน้าโครงการ และห้ามตั้งสิ่งของหรือวัตถุบริเวณทางเข้า-ออกด้านหน้าโครงการ เนื่องจากอาจกีดขวางทางจราจร</p> <p>(8) ห้ามจอดรถบริเวณถนนการะจำยอม</p>	- ตลอดระยะเวลาดำเนินการ	- บริษัท ภูเก็ตไนท์ เรย์ลเอนเทท ดีเวลลอปเม้นท์ จำกัด

ตารางที่ 5-3 สรุปผลกระทบสิ่งแวดล้อม มาตรการป้องกันและแก้ไขผลกระทบสิ่งแวดล้อม และมาตรการติดตามตรวจสอบผลกระทบสิ่งแวดล้อม โครงการโรงแรมไร่เกี๋ยงของบริษัท ภูเก็ตไนน์ เรย์ลเอทเทท ดีเวลลอปเม้นท์ จำกัด ระยะดำเนินการ (ต่อ)

องค์ประกอบทางสิ่งแวดล้อมและคุณค่าต่าง ๆ	มาตรการป้องกันและแก้ไขผลกระทบสิ่งแวดล้อม	ระยะเวลา	ผู้รับผิดชอบ
3.6 การจราจร (ต่อ)	(9) ห้ามจอดรถทุกชนิดบริเวณถนนสาธารณะประโยชน์ ทางเข้าออก และบริเวณไหล่ทางเพื่อป้องกันการกีดขวางจราจร (10) ติดตั้งป้ายโครงการ ลูกศรแสดงทิศทางบริเวณเข้า-ออกโครงการ ที่สามารถมองเห็นได้ชัดเจน และในระยะทางที่จะชะลอรถได้ทันก่อนเข้าสู่โครงการได้อย่างปลอดภัย (11) โครงการจัดให้มีจุดชาร์จ EV บริเวณลานจอดรถด้านหน้าอาคาร A จำนวน 4 จุด ได้แก่ ช่องจอดรถหมายเลข 2 ช่องจอดรถหมายเลข 3 ช่องจอดรถหมายเลข 10 และช่องจอดรถหมายเลข 11	- ตลอดระยะเวลาดำเนินการ	- บริษัท ภูเก็ตไนน์ เรย์ลเอทเทท ดีเวลลอปเม้นท์ จำกัด
3.7 การใช้ประโยชน์ที่ดิน 3.7.1 การใช้ประโยชน์ที่ดินในปัจจุบัน	การดำเนินโครงการไม่ส่งผลกระทบต่อการใช้ประโยชน์ที่ดินในปัจจุบัน	-	-
3.7.2 การใช้ประโยชน์ที่ดินตามกฎหมายให้ใช้บังคับผังเมืองรวมจังหวัดภูเก็ต พ.ศ. 2554 และฉบับแก้ไขเพิ่มเติม (ฉบับที่ 4) พ.ศ.2558	การดำเนินโครงการไม่ส่งผลกระทบต่อการใช้ประโยชน์ที่ดินตามผังเมืองรวมจังหวัดภูเก็ต พ.ศ. 2554 และฉบับแก้ไขเพิ่มเติม (ฉบับที่ 4) พ.ศ. 2558	-	-
3.7.3 การใช้ประโยชน์ที่ดินตามเขตพื้นที่และมาตรการคุ้มครองสิ่งแวดล้อม	การดำเนินโครงการไม่ส่งผลกระทบการใช้ประโยชน์ที่ดินตามเขตพื้นที่และมาตรการคุ้มครองสิ่งแวดล้อม	-	-
3.7.4 การใช้ประโยชน์ที่ดินกฎหมายฉบับที่ 20 (พ.ศ. 2532) ออกตามความในพระราชบัญญัติควบคุมอาคาร พ.ศ. 2522	การดำเนินโครงการไม่ส่งผลกระทบการใช้ประโยชน์ที่ดินกฎหมายฉบับที่ 20 (พ.ศ. 2532) ออกตามความในพระราชบัญญัติควบคุมอาคาร พ.ศ. 2522	-	-

ตารางที่ 5-3 สรุปผลกระทบสิ่งแวดล้อม มาตรการป้องกันและแก้ไขผลกระทบสิ่งแวดล้อม และมาตรการติดตามตรวจสอบผลกระทบสิ่งแวดล้อม โครงการโรงแรมไวท์เฮอส์ ของบริษัท ภูเก็ตไนน์ เรย์ลเอเทค ดีเวลลอปเม้นท์ จำกัด ระยะดำเนินการ (ต่อ)

องค์ประกอบทางสิ่งแวดล้อมและคุณค่าต่าง ๆ	มาตรการป้องกันและแก้ไขผลกระทบสิ่งแวดล้อม	ระยะเวลา	ผู้รับผิดชอบ
3.8 การระบายอากาศ	(1) ทำความสะอาดเครื่องปรับอากาศของโครงการเป็นประจำ เพื่อเพิ่มประสิทธิภาพในการทำงาน และยังเป็นการป้องกันการสะสมของเชื้อโรค (2) ดูแลตรวจสอบอุปกรณ์ที่ใช้ระบายอากาศให้สามารถใช้งานได้อยู่เสมอ (3) ติดตั้งป้ายห้ามติดเครื่องยนต์ทิ้งไว้ภายในบริเวณที่จอดรถ ให้สามารถสังเกตเห็นได้อย่างชัดเจนและทั่วถึง (4) จัดให้มีไม้ยืนต้นภายในโครงการให้มากที่สุด เพื่อลดความร้อนจากการระบายอากาศของเครื่องปรับอากาศ	- ตลอดระยะเวลาดำเนินการ	- บริษัท ภูเก็ตไนน์ เรย์ลเอเทค ดีเวลลอปเม้นท์ จำกัด
<b>4. ผลกระทบต่อคุณค่าคุณภาพชีวิต</b>			
4.1 ผลกระทบที่อาจเกิดขึ้นจากการมีโครงการต่อคุณภาพชีวิต	<u>มาตรการป้องกันและแก้ไข ด้านความปลอดภัยในชีวิตและทรัพย์สิน</u> (1) พิจารณารับประชาชนในท้องถิ่นเพื่อเข้าทำงานก่อน เพื่อเป็นการส่งเสริมการมีรายได้ของประชาชนในท้องถิ่น และสนับสนุนพร้อมส่งเสริมกิจกรรมและประเพณีของท้องถิ่น และกิจกรรมทางศาสนา (2) จัดให้มีพนักงานอยู่ประจำ เพื่อให้ผู้พักอาศัยสามารถติดต่อหรือแจ้งเหตุได้ตลอด 24 ชั่วโมง (3) จัดให้มีระบบโทรทัศน์วงจรปิด (Closed Circuit Television System : CCTV) โดยติดตั้งไว้กระจายครอบคลุมทั่วทั้งพื้นที่โครงการ รวมทั้งสิ้น 81 จุด (4) จัดให้มีเจ้าหน้าที่ของโครงการสำหรับติดตามและประชาสัมพันธ์ รวมถึงรับฟังความคิดเห็นของประชาชนโดยรอบอย่างสม่ำเสมอ (5) กำหนดให้มีระเบียบปฏิบัติของผู้มาใช้บริการภายในโครงการ (6) จัดให้มีไฟฟ้าส่องสว่างไว้บริเวณโดยรอบพื้นที่โครงการ	- ตลอดระยะเวลาดำเนินการ	- บริษัท ภูเก็ตไนน์ เรย์ลเอเทค ดีเวลลอปเม้นท์ จำกัด

ตารางที่ 5-3 สรุปผลกระทบสิ่งแวดล้อม มาตรการป้องกันและแก้ไขผลกระทบสิ่งแวดล้อม และมาตรการติดตามตรวจสอบผลกระทบสิ่งแวดล้อม โครงการโรงแรมไร่ เก๋ ของบริษัท ภูเก็ตไนท์ เรย์ลเอทเตท ดีเวลลอปเม้นท์ จำกัด ระยะดำเนินการ (ต่อ)

องค์ประกอบทาง สิ่งแวดล้อมและคุณค่าต่าง ๆ	มาตรการป้องกันและแก้ไขผลกระทบสิ่งแวดล้อม	ระยะเวลา	ผู้รับผิดชอบ
4.2 สาธารณสุข	<p><u>มาตรการป้องกันและแก้ไข เรื่องโรคระบบทางเดินหายใจ</u></p> <ol style="list-style-type: none"> <li>(1) ล้างทำความสะอาดภาชนะรองรับน้ำเครื่องปรับอากาศ</li> <li>(2) จัดให้มีการถ่ายเทอากาศหมุนเวียนจากภายนอกอาคาร โดยออกแบบอาคารให้มีช่องเปิดโล่ง เช่น ประตู หน้าต่าง เพื่อให้อากาศถ่ายเทได้สะดวก</li> <li>(3) ล้างทำความสะอาดถนน ในโครงการอย่างสม่ำเสมอ</li> <li>(4) ลดความเร็วของยานพาหนะภายในโครงการเพื่อลดปัญหาเรื่องฝุ่นฟุ้งกระจาย</li> <li>(5) จัดพื้นที่สีเขียวโดยรอบพื้นที่โครงการ รวมทั้งทำการรักษาและเพิ่มพื้นที่สีเขียวบริเวณพื้นที่ว่าง เพื่อให้ช่วยดูดซับมลสารที่เกิดจากยานพาหนะที่เข้ามาในพื้นที่โครงการ</li> <li>(6) ปฏิบัติการมาตรการป้องกันและแก้ไขผลกระทบสิ่งแวดล้อมที่ระบุในหัวข้อ 1.3 เรื่องคุณภาพอากาศ อย่างเคร่งครัด</li> </ol> <p><u>มาตรการป้องกันและแก้ไข เรื่องโรคที่สัตว์และแมลงเป็นพาหะนำโรค</u></p> <ol style="list-style-type: none"> <li>(1) ปิดห้องพักขยะให้สนิทและปิดปากภาชนะเก็บน้ำอย่างมิดชิด เพื่อไม่ให้สัตว์และแมลงเข้าไปวางไข่</li> <li>(2) เก็บอาหารสดและอาหารแห้งในภาชนะที่ปิดมิดชิด</li> <li>(3) ดูแลและรักษาความสะอาดบริเวณห้องพักอย่างสม่ำเสมอ</li> <li>(4) จัดเจ้าหน้าที่รักษาความสะอาดห้องส้วมและห้องอาบน้ำ</li> <li>(5) จัดให้มีการฉีดพ่นยากำจัดยุง แมลงสาบ แมลงวัน และแหล่งเพาะพันธุ์บริเวณห้องพักทุก 1 เดือน</li> <li>(6) ขุดลอกตะกอนในส่วนของรางระบายน้ำ โดยรอบโครงการเพื่อป้องกันไม่ให้เกิดน้ำขัง และสามารถระบายน้ำออกได้โดยไม่ให้เกิดการอุดตัน</li> <li>(7) ให้อาสาสมัครตัดต้นไม้ และหญ้า ให้สั้นสม่ำเสมอ</li> <li>(8) เก็บทำลายเศษวัสดุต่าง ๆ เช่น ขวด ไห กระเบื้อง ฯลฯ หรือคลุมให้มิดชิดเพื่อไม่ให้รองรับน้ำได้</li> </ol>	- ต ล อ ต ร ะ ย ะ เ ว ล า ดำเนินการ	- บริษัท ภูเก็ตไนท์ เรย์ลเอทเตท ดีเวลลอปเม้นท์ จำกัด

ตารางที่ 5-3 สรุปผลกระทบสิ่งแวดล้อม มาตรการป้องกันและแก้ไขผลกระทบสิ่งแวดล้อม และมาตรการติดตามตรวจสอบผลกระทบสิ่งแวดล้อม โครงการโรงแรมไร่  
เอาลีของบริษัท ภูเก็ตไนท์ เรย์ลเอทเตท ดีเวลลอปเม้นต์ จำกัด ระยะดำเนินการ (ต่อ)

องค์ประกอบทาง สิ่งแวดล้อมและคุณค่าต่าง ๆ	มาตรการป้องกันและแก้ไขผลกระทบสิ่งแวดล้อม	ระยะเวลา	ผู้รับผิดชอบ
4.2 สาธารณสุข (ต่อ)	<p><u>มาตรการป้องกันและแก้ไข เรื่องโรคเครียด</u></p> <ol style="list-style-type: none"> <li>(1) ทำความสะอาดเครื่องปรับอากาศเป็นประจำ เพื่อเพิ่มประสิทธิภาพในการทำงาน และยังเป็น การป้องกันการสะสมของเชื้อโรค</li> <li>(2) ติดตั้งป้ายห้ามติดเครื่องยนต์ทั้งไว้ในบริเวณที่จอดรถ ให้สามารถสังเกตเห็นได้อย่าง ชัดเจนและทั่วถึง</li> <li>(3) จัดให้มีไม้ยืนต้นภายในโครงการให้มากที่สุด เพื่อลดความร้อนจากการระบายอากาศของ เครื่องปรับอากาศ</li> <li>(4) จัดพื้นที่สีเขียวให้มีการปลูกไม้ยืนต้นที่สอดคล้องกับสภาพพื้นที่ในบริเวณพื้นที่ว่างของ โครงการ</li> <li>(5) โครงการได้จัดให้มีพื้นที่สีเขียวคิดเป็นพื้นที่ทั้งหมด 368.22 ตารางเมตร</li> <li>(6) จัดให้มีเจ้าหน้าที่ดูแลรักษาพื้นที่สีเขียวให้มีสภาพน่าดูอยู่เสมอ เพื่อความสวยงามและความ ปลอดภัยของผู้พักอาศัย</li> </ol> <p><u>มาตรการป้องกันและแก้ไข เรื่องอุบัติเหตุ</u></p> <ol style="list-style-type: none"> <li>(1) ปฏิบัติการมาตรการป้องกันและแก้ไขผลกระทบสิ่งแวดล้อมที่ระบุในหัวข้อ 2.6 เรื่องการจราจร อย่างเคร่งครัด</li> <li>(2) ปฏิบัติการมาตรการป้องกันและแก้ไขผลกระทบสิ่งแวดล้อมที่ระบุในหัวข้อ 3.3 เรื่องการ ป้องกันอัคคีภัย อย่างเคร่งครัด</li> <li>(3) จัดให้มีส่วนของระเบียงห้องพัก ซึ่งจะมีความแข็งแรง และทนทาน ไม่แตกหักง่าย ทนต่อ อุณหภูมิสูง-ต่ำ และแรงกระแทกได้ดี เพื่อป้องกันอุบัติเหตุ</li> </ol>		



ตารางที่ 5-3 สรุปผลกระทบสิ่งแวดล้อม มาตรการป้องกันและแก้ไขผลกระทบสิ่งแวดล้อม และมาตรการติดตามตรวจสอบผลกระทบสิ่งแวดล้อม โครงการโรงแรมไวท์ เฮาส์ ของบริษัท ภูเก็ตไนน์ เรียวเอทเตท ดีเวลลอปเม้นต์ จำกัด ระยะดำเนินการ (ต่อ)

องค์ประกอบทาง สิ่งแวดล้อมและคุณค่าต่าง ๆ	มาตรการป้องกันและแก้ไขผลกระทบสิ่งแวดล้อม	ระยะเวลา	ผู้รับผิดชอบ
4.2 สาธารณสุข (ต่อ)	<p><u>มาตรการป้องกันและแก้ไข เรื่องโรคติดเชื้อไวรัสโคโรนา 2019 หรือ โรคโควิด 19</u></p> <p>(1) จัดทำป้าย เพื่อแจ้งเตือนพนักงาน ผู้พักอาศัย และผู้มาเยี่ยมถึงสถานการณ์การระบาดของเชื้อไวรัสโคโรนา 2019 และมาตรการในการป้องกันสำหรับประชาชนที่แนะนำโดยกรมควบคุมโรค กระทรวงสาธารณสุข โดยทำเป็น 3 ภาษา ไทย จีน อังกฤษ (ประสานขอได้ที่ สายด่วนกรมควบคุมโรค 1422 หรือดาวน์โหลดได้จากเว็บไซต์กรมควบคุมโรค <a href="https://ddc.moph.go.th/viralpneumonia/introduction.php">https://ddc.moph.go.th/viralpneumonia/introduction.php</a>)</p> <p>(2) แจ้งพนักงานประจำในที่พักอาศัย ผู้พักอาศัยทุกห้อง รวมทั้งบุคคลใกล้ชิด ทั้งที่พักอยู่ด้วยกันในห้องหรือเป็นผู้มาเยี่ยม หากมีไข้ หรือ มีอาการไอ เจ็บคอ มีน้ำมูก ให้สวมใส่หน้ากากอนามัย ตลอดเวลา ล้างมือบ่อยๆ และรีบไปพบแพทย์ ในกรณีที่เพิ่งเดินทางกลับจากต่างประเทศภายใน 14 วัน ให้แจ้งประวัติการเดินทางให้แพทย์ทราบด้วย</p> <p>(3) ติดตั้งเครื่องจ่ายแอลกอฮอล์เจลล้างมือ ไว้ในบริเวณพื้นที่ส่วนกลาง เช่น ประตูทางเข้าออก หรือหน้าลิฟท์ เป็นต้น เพื่อให้บริการแก่พนักงาน ผู้พักอาศัย ซึ่งจะช่วยลดความเสี่ยงในการแพร่กระจายเชื้อระหว่างบุคคลได้</p> <p>(4) หมั่นดูแลทำความสะอาดสิ่งของที่ใช้งานบ่อยๆ เช่น ลิฟท์ปุ่มกดลิฟท์สวิตช์ไฟ โทรศัพท์ มือจับประตู ปุ่มกดประตูเข้าออกอัตโนมัติ เครื่องคีร์การ์ด ราวบันได ห้องน้ำส่วนรวม เคา์นเตอร์เจ้าหน้าที่ดูแลอาคารที่มีผู้มาติดต่อบ่อยๆ เป็นต้น เพื่อกำจัดเชื้อ ทั้งนี้ใช้น้ำยาขัดล้าง ห้องสุขา น้ำยาซักผ้าขาวผสมน้ำ 1 ต่อ 10 และ 70% แอลกอฮอล์ สามารถทำลายเชื้อไวรัสได้</p> <p>(5) อาจพิจารณาให้มีเครื่องวัดอุณหภูมิกายแบบใช้จอหน้าผากหรือจอหู (Handheld thermometer) จัดไว้ที่เคาน์เตอร์เจ้าหน้าที่ด้านล่างของที่พักอาศัย เพื่อตรวจวัดอุณหภูมิผู้ที่เข้ามาในอาคาร</p>		

ตารางที่ 5-3 สรุปผลกระทบสิ่งแวดล้อม มาตรการป้องกันและแก้ไขผลกระทบสิ่งแวดล้อม และมาตรการติดตามตรวจสอบผลกระทบสิ่งแวดล้อม โครงการโรงแรมไร่  
เฮลล์ ของบริษัท ภูเก็ตไนท์ เรย์ลเอทเตท ดีเวลลอปเม้นต์ จำกัด ระยะดำเนินการ (ต่อ)

องค์ประกอบทาง สิ่งแวดล้อมและคุณค่าต่าง ๆ	มาตรการป้องกันและแก้ไขผลกระทบสิ่งแวดล้อม	ระยะเวลา	ผู้รับผิดชอบ
4.3 อาชีวอนามัยและความ ปลอดภัย	<p><u>มาตรการป้องกันและแก้ไข ด้านการป้องกันอัคคีภัย</u></p> <p>(1) จัดให้มีระบบป้องกันและแจ้งเตือนอัคคีภัยของโครงการให้เป็นไปตามข้อกำหนดของ กฎกระทรวงฉบับที่ 39 (พ.ศ. 2537) ออกตามความในพระราชบัญญัติควบคุมอาคาร พ.ศ. 2522 และกฎกระทรวงการแก้ไขอาคารที่มีสภาพหรือมีการใช้ที่อาจเป็นภัยอันตรายต่อสุขภาพ ชีวิต ร่างกายหรือทรัพย์สิน หรืออาจไม่ปลอดภัยจากอัคคีภัย หรือก่อให้เกิดเหตุรำคาญหรือ กระทบกระเทือนต่อการรักษาคุณภาพสิ่งแวดล้อม พ.ศ. 2563</p> <p>(2) ตรวจสอบความพร้อมและประสิทธิภาพการทำงานของระบบป้องกันและระงับอัคคีภัยเป็น ประจำทุก 6 เดือน หรือตามข้อกำหนดอายุการใช้งานของผลิตภัณฑ์/อุปกรณ์นั้น</p> <p>(3) จัดให้มีการซ้อมป้องกันอัคคีภัย และการใช้อุปกรณ์ดับเพลิงภายในโครงการอย่างน้อยปีละ 1 ครั้ง แก่พนักงานของโครงการ เพื่อให้พนักงานและเจ้าหน้าที่ของโครงการเกิดความคุ้นเคย สามารถรับมือกับเหตุการณ์ที่อาจจะเกิดขึ้น รวมทั้งสามารถปฏิบัติงานและใช้เครื่องมือ/ อุปกรณ์ต่างๆ ได้อย่างถูกต้อง</p> <p>(4) โครงการจัดให้มีพื้นที่จุดรวมพล จำนวน 4 จุด ขนาดพื้นที่รวมทั้งสิ้น 206.587 ตารางเมตร</p> <p>(5) จัดให้มีพนักงานรักษาความปลอดภัย เพื่อดูแลความปลอดภัยในพื้นที่โครงการ</p> <p>(6) ติดป้ายแสดงวิธีการใช้อุปกรณ์ดับเพลิงอย่างชัดเจนที่จุดติดตั้งทุกจุด</p> <p>(7) จัดทำผังเส้นทางการอพยพหนีไฟ ไปยังจุดรวมพล ติดไว้บริเวณทางเดินในอาคาร</p> <p>(8) มีการจัดตั้งกรรมการป้องกันอัคคีภัยโดยกำหนดบทบาทหน้าที่</p> <p>(9) จัดให้มีแผนฉุกเฉินเตรียมการสำหรับกรณีเกิดอัคคีภัย</p>	- ตลอด ระยะเวลา ดำเนินการ	- บริษัท ภูเก็ตไนท์ เรย์ลเอทเตท ดีเวลลอปเม้นต์ จำกัด

ตารางที่ 5-3 สรุปผลกระทบสิ่งแวดล้อม มาตรการป้องกันและแก้ไขผลกระทบสิ่งแวดล้อม และมาตรการติดตามตรวจสอบผลกระทบสิ่งแวดล้อม โครงการโรงแรมไวท์เฮอส์ ของบริษัท ภูเก็ตไนน์ เรียลเอทเตท ดีเวลลอปเม้นต์ จำกัด ระยะดำเนินการ (ต่อ)

องค์ประกอบทางสิ่งแวดล้อมและคุณค่าต่าง ๆ	มาตรการป้องกันและแก้ไขผลกระทบสิ่งแวดล้อม	ระยะเวลา	ผู้รับผิดชอบ
4.3 อาชีวอนามัยและความปลอดภัย (ต่อ)	<p><u>มาตรการป้องกันและแก้ไข ด้านอาชีวอนามัยและความปลอดภัย</u></p> <p>(1) จัดให้มีเจ้าหน้าที่รักษาความปลอดภัยให้ปฏิบัติหน้าที่อย่างเคร่งครัด และหมั่นตรวจตราพื้นที่ดูแลความปลอดภัยภายในโครงการตลอด 24 ชั่วโมง หากพบเหตุผิดปกติให้รีบติดต่อขอความช่วยเหลือจากหน่วยงานราชการที่มีหน้าที่ดูแล และบรรเทาสาธารณภัยทันที</p> <p>(2) จัดให้มีพนักงานอยู่ประจำ เพื่อให้ผู้พักอาศัยสามารถติดต่อหรือแจ้งเหตุได้ตลอด 24 ชั่วโมง</p> <p>(3) โครงการจัดให้มีระบบโทรทัศน์วงจรปิด (Closed Circuit Television System : CCTV) โดยติดตั้งไว้กระจายครอบคลุมทั่วทั้งพื้นที่โครงการ รวมทั้งสิ้น 81 จุด</p> <p>(4) ติดประกาศแจ้งเบอร์โทรศัพท์ฉุกเฉินของเจ้าหน้าที่โครงการหรือหน่วยงานราชการที่เกี่ยวข้องไว้อย่างชัดเจนในทุกชั้นในกรณีที่เกิดอัคคีภัย</p> <p>(5) ติดป้ายแนะนำการใช้อุปกรณ์แต่ละตัว ไว้บริเวณที่ติดตั้งอุปกรณ์นั้น เพื่อให้ผู้อยู่อาศัยสามารถนำมาใช้งานได้ทันที</p> <p>(6) จัดเตรียมเครื่องมือปฐมพยาบาลเบื้องต้น พร้อมทั้งเตรียมพร้อมประสานงานกับโรงพยาบาล เพื่อนำผู้ได้รับบาดเจ็บส่งโรงพยาบาล หากเกิดอุบัติเหตุรุนแรง</p> <p>(7) ตรวจสอบประสิทธิภาพของระบบสัญญาณเตือนภัยภายในโครงการ ให้สามารถใช้งานได้ดี</p>		

องค์ประกอบทาง สิ่งแวดล้อมและคุณค่าต่าง ๆ	มาตรการป้องกันและแก้ไขผลกระทบสิ่งแวดล้อม	ระยะเวลา	ผู้รับผิดชอบ
4.3 อาชีวอนามัยและความปลอดภัย (ต่อ)	<p><u>มาตรการป้องกันและแก้ไข ร้านอาหาร</u></p> <p>(1) โครงการจะดูแลและควบคุมร้านอาหารในโครงการ ตามกฎกระทรวง สุขลักษณะของสถานที่จำหน่ายอาหาร พ.ศ. 2561</p> <p>(2) จัดตำแหน่งสถานที่รับประทานอาหาร เตรียมอาหาร ปิ้งอาหาร และประกอบอาหาร จะจัดให้เป็นสถานที่ที่สะอาดเป็นระเบียบ และจัดเป็นสัดส่วน โดยจะเตรียมปรุงอาหารบนโต๊ะที่สูงจากพื้น มากกว่า 60 เซนติเมตร ไม่เตรียมปรุงอาหารบนพื้นและบริเวณหน้าห้องน้ำ ห้องส้วม</p> <p>(3) ใช้สารปรุงแต่งอาหารที่มีความปลอดภัย มีเครื่องหมายรับรองของอาหารทางราชการ เช่น เลขสารบบอาหาร เครื่องหมาย รับรองมาตรฐานของกระทรวงอุตสาหกรรม (มอก.) เป็นต้น ซึ่งจะทำให้ร้านอาหารในโครงการได้มาตรฐานของกระทรวงสาธารณสุข</p>		

องค์ประกอบทาง สิ่งแวดล้อมและคุณค่าต่าง ๆ	มาตรการป้องกันและแก้ไขผลกระทบสิ่งแวดล้อม	ระยะเวลา	ผู้รับผิดชอบ
4.4 สุนทรียภาพ	(1) จัดให้มีไม้ยืนต้น จำนวน 35 ต้น ได้แก่ ต้นจิกทะเล ต้นประตู่อังสนา ต้นปาล์มยะวา ต้นสารภี ต้นช่อย และต้นน้ำเต้า (2) โครงการได้จัดให้มีพื้นที่สีเขียวคิดเป็นพื้นที่ทั้งหมด 368.22 ตารางเมตร (3) จัดให้มีเจ้าหน้าที่ดูแลรักษาพื้นที่สีเขียวให้มีสภาพน่าดูอยู่เสมอ เพื่อความสวยงามและความปลอดภัยของผู้พักอาศัย (4) จัดให้มีเจ้าหน้าที่คอยตัดแต่งกิ่งต้นไม้ที่ล้าออกนอกพื้นที่โครงการ เพื่อไม่ให้ส่งผลกระทบต่อพื้นที่บริเวณใกล้เคียง ตลอดจนให้เก็บกวาดใบไม้และดอกที่ร่วงหล่นเป็นประจำทุกวัน (5) ออกแบบให้มีรั้วสูง 4 เมตร ทางด้านทิศตะวันตกของพื้นที่โครงการ (6) จัดให้มีไม้ยืนต้น ได้แก่ ต้นปาล์มยะวา ต้นสารภี ต้นช่อย และต้นน้ำเต้า ทางด้านทิศตะวันตกของพื้นที่โครงการ	- ตลอดระยะเวลาดำเนินการ	- บริษัท ภูเก็ตไนน์ เรียลเอทเทท ดีเวลลอปเม้นต์ จำกัด
4.5 การบดบังทิศทางลม และแสงแดด	(1) หากโครงการส่งผลกระทบด้านการบดบังทิศทางแสงแดดและทิศทางลมต่ออาคารข้างเคียง หรือพื้นที่อื่นใด ที่อยู่บริเวณโดยรอบโครงการ ในกรณีที่ทั้ง 2 ฝ่าย (เจ้าของโครงการ และผู้ได้รับผลกระทบ) หาข้อตกลงกันไม่ได้ ให้เข้าสู่กระบวนการตามพระราชบัญญัติการไกล่เกลี่ยข้อพิพาท พ.ศ. 2562 (2) ออกแบบการวางตัวอาคารของโครงการให้มีที่ว่างของแนวอาคารเว้นระยะห่างจากแนวเขตที่ดินทุกด้าน (3) ปลูกไม้ยืนต้นบริเวณที่ว่างโดยรอบอาคารและพื้นที่โครงการ เพื่อให้อากาศเกิดการไหลเวียน และช่วยลดความร้อนให้กับโครงการและพื้นที่ข้างเคียงโครงการ (4) โครงการได้จัดให้มีพื้นที่สีเขียวคิดเป็นพื้นที่ทั้งหมด 368.22 ตารางเมตร และมีไม้ยืนต้น จำนวน 35 ต้น	- ตลอดระยะเวลาดำเนินการ	- บริษัท ภูเก็ตไนน์ เรียลเอทเทท ดีเวลลอปเม้นต์ จำกัด

## 5.2 แผนการติดตามตรวจสอบคุณภาพสิ่งแวดล้อม

เพื่อให้การปฏิบัติตามมาตรการป้องกัน และแก้ไขผลกระทบสิ่งแวดล้อมเป็นไปอย่างมีประสิทธิภาพ และมีปัญหาทางด้านสิ่งแวดล้อมที่เกิดขึ้นน้อยที่สุดจนถึงไม่เกิดขึ้นเลย ได้กำหนดมาตรการติดตามตรวจสอบคุณภาพสิ่งแวดล้อม แสดงดังตารางที่ 5-4 และตารางที่ 5-5 ตามลำดับ

ดัชนีคุณภาพสิ่งแวดล้อม	บริเวณที่ตรวจสอบ	พารามิเตอร์	วิธีการตรวจสอบ	ความถี่ในการตรวจวัด	ผู้รับผิดชอบดำเนินการ
1. ทรัพยากรดินและดินถล่ม	- บริเวณพื้นที่ก่อสร้าง	- การเปิดหน้าดิน  - การปรับพื้นที่หลังการก่อสร้าง	- ตรวจสอบการเปิดหน้าดินเฉพาะบริเวณที่จะก่อสร้างเท่านั้น  - ตรวจสอบให้มีการปรับพื้นที่ที่ไม่ได้ก่อสร้างอาคารทันทีหลังการก่อสร้างแล้วเสร็จ	- ทุกสัปดาห์ ตลอดระยะเวลาการปรับพื้นที่  - ทุกสัปดาห์ ตลอดระยะเวลาการปรับพื้นที่	- บริษัท ภูเก็ตไนน์ เรียลเอทเทท ดีเวลลอปเม้นต์ จำกัด  - บริษัท ภูเก็ตไนน์ เรียลเอทเทท ดีเวลลอปเม้นต์ จำกัด
2. คุณภาพอากาศ	- ผู้พักอาศัยใกล้เคียงพื้นที่ก่อสร้าง	- ผุ่นจากการก่อสร้าง	- สอบถามจากประชาชนที่อยู่ใกล้เคียงโครงการในเรื่องผลกระทบทางด้านผุ่นจากการก่อสร้าง	- ทุกสัปดาห์ ตลอดระยะเวลาก่อสร้าง	- บริษัท ภูเก็ตไนน์ เรียลเอทเทท ดีเวลลอปเม้นต์ จำกัด
	- บริเวณพื้นที่ก่อสร้างจำนวน 1 จุด (รูปที่ 5-1)	- ผุ่นละอองรวม (TSP)  - ผุ่นละอองขนาดเล็ก (PM10)  - ก๊าซคาร์บอนมอนนอกไซด์ (CO)	- ตรวจวัดโดยระบบกราวิเมตริก (Gravimetric) ด้วยเครื่องเก็บตัวอย่างอากาศ TSP ชนิดไฮโวลุ่ม (High Volume Air Sampler)  - ตรวจวัดโดยระบบกราวิเมตริก (Gravimetric) ด้วยเครื่องเก็บตัวอย่างอากาศ PM10 ชนิดไฮโวลุ่ม (High Volume Air Sampler)  - ตรวจวัดอาศัยหลักการดูดกลืน (Absorption)	- ทุกวันที่มีการทำฐานราก และรายงานผลทุกสัปดาห์ หลังจากนั้นตรวจวัดเดือนละ 1 ครั้ง ตลอดระยะเวลาก่อสร้าง  - ทุกวันที่มีการทำฐานราก และรายงานผลทุกสัปดาห์ หลังจากนั้นตรวจวัดเดือนละ 1 ครั้ง ตลอดระยะเวลาก่อสร้าง  - ทุกเดือน ตลอดระยะเวลาก่อสร้าง	- บริษัท ภูเก็ตไนน์ เรียลเอทเทท ดีเวลลอปเม้นต์ จำกัด  - บริษัท ภูเก็ตไนน์ เรียลเอทเทท ดีเวลลอปเม้นต์ จำกัด  - บริษัท ภูเก็ตไนน์ เรียลเอทเทท ดีเวลลอปเม้นต์ จำกัด

ตารางที่ 5-4 สรุปมาตรการติดตามตรวจสอบผลกระทบสิ่งแวดล้อมโครงการโรงแรม ไวท์ เฮาส์ ช่วงก่อสร้าง (ต่อ)

ดัชนีคุณภาพสิ่งแวดล้อม	บริเวณที่ตรวจสอบ	พารามิเตอร์	วิธีการตรวจสอบ	ความถี่ในการตรวจวัด	ผู้รับผิดชอบดำเนินการ
3. เสียงและความสั่นสะเทือน	<u>เสียง</u> - ผู้พักอาศัยข้างเคียงพื้นที่ก่อสร้าง	- เสียงจากการก่อสร้าง	- สอบถามจากประชาชนที่อยู่ใกล้เคียงโครงการในเรื่องผลกระทบทางด้านเสียงจากการก่อสร้าง	- ทุกสัปดาห์ ตลอดระยะเวลาก่อสร้าง	- บริษัท ภูเก็ตไนน์ เรียวเอทเตท ดีเวลลอปเม้นต์ จำกัด
	- บริเวณพื้นที่ก่อสร้าง ด้านที่ใกล้อาคารข้างเคียงมากที่สุด จำนวน 1 จุด (รูปที่ 5-1)	- ระดับเสียงเฉลี่ย 24 ชั่วโมง ระดับเสียงสูงสุด และเสียงรบกวน	- ตรวจวัดระดับเสียงเฉลี่ย 24 ชั่วโมง และระดับเสียงสูงสุด และระดับเสียงเปอร์เซ็นไทล์ที่ 90 ด้วยเครื่องวัดระดับเสียงตามมาตรฐาน IEC 60804 หรือ IEC 61672 ของคณะกรรมการการระหว่างประเทศว่าด้วยเทคนิคไฟฟ้า (International Electrotechnical Commission, IEC) และเสียงรบกวน	- ทุกวันที่มีการทำฐานรากและรายงานผลทุกสัปดาห์ หลังจากนั้นตรวจวัดเดือนละ 1 ครั้ง ตลอดระยะเวลาก่อสร้าง	- บริษัท ภูเก็ตไนน์ เรียวเอทเตท ดีเวลลอปเม้นต์ จำกัด
	<u>ความสั่นสะเทือน</u> - ผู้พักอาศัยข้างเคียงพื้นที่ก่อสร้าง	- ความสั่นสะเทือนจากการก่อสร้าง	- สอบถามจากประชาชนที่อยู่ใกล้เคียงโครงการในเรื่องผลกระทบทางด้านความสั่นสะเทือนจากการก่อสร้าง	- ทุกสัปดาห์ ตลอดระยะเวลาก่อสร้าง	- บริษัท ภูเก็ตไนน์ เรียวเอทเตท ดีเวลลอปเม้นต์ จำกัด
	- บริเวณพื้นที่ก่อสร้าง ด้านที่ใกล้อาคารข้างเคียงมากที่สุด จำนวน 1 จุด (รูปที่ 5-1)	- ความสั่นสะเทือนจากการก่อสร้าง	- ตรวจวัดระดับความสั่นสะเทือนตามมาตรฐาน DIN 45669-1 ของประเทศเยอรมัน หรือเครื่องวัดความสั่นสะเทือนอื่นที่มีคุณสมบัติเทียบเท่าตามวิธีที่กำหนดในประกาศคณะกรรมการสิ่งแวดล้อมแห่งชาติ ฉบับที่ 37 (พ.ศ. 2553)	- ทุกวันที่มีการทำฐานรากและรายงานผลทุกสัปดาห์ หลังจากนั้นตรวจวัดเดือนละ 1 ครั้ง ตลอดระยะเวลาก่อสร้าง	- บริษัท ภูเก็ตไนน์ เรียวเอทเตท ดีเวลลอปเม้นต์ จำกัด



ตารางที่ 5-4 สรุปมาตรการติดตามตรวจสอบผลกระทบสิ่งแวดล้อมโครงการโรงแรม ไวท์ เอลส์ ช่วงก่อสร้าง (ต่อ)

ดัชนีคุณภาพสิ่งแวดล้อม	บริเวณที่ตรวจสอบ	พารามิเตอร์	วิธีการตรวจสอบ	ความถี่ในการตรวจวัด	ผู้รับผิดชอบดำเนินการ
4. การใช้น้ำ	- เส้นท่อน้ำใช้	- สภาพการใช้งาน	- ตรวจสอบการรั่วไหลของน้ำประปาในเส้นท่อ	- ทุกเดือน ตลอดระยะเวลาก่อสร้าง	- บริษัท ภูเก็ตไนน์ เรียวเอทเตท ดีเวลลอปเม้นต์ จำกัด
	- ถังสำรองน้ำใช้บริเวณพื้นที่ ก่อ สร้าง และ บ้านพักคนงาน	- บันทึกการตรวจสอบ	- ตรวจสอบความสะอาดของถังสำรองน้ำใช้บริเวณพื้นที่ก่อสร้างและบ้านพักคนงาน	- ทุกเดือน ตลอดระยะเวลาก่อสร้าง	- บริษัท ภูเก็ตไนน์ เรียวเอทเตท ดีเวลลอปเม้นต์ จำกัด
5. การจัดการน้ำเสีย และ สิ่งปฏิกูล	- ระบบบำบัดน้ำเสีย	- บันทึกการทำงานและการตรวจสอบ	- ตรวจสอบและจดบันทึกการทำงานของระบบบำบัดน้ำเสียของโครงการ	- ทุกเดือน ตลอดระยะเวลาก่อสร้าง	- บริษัท ภูเก็ตไนน์ เรียวเอทเตท ดีเวลลอปเม้นต์ จำกัด
	- ส่วนเกรอะ	- บันทึกการทำงานและการตรวจสอบ	- ตรวจสอบปริมาณตะกอนของส่วนเกรอะ หากปริมาณตะกอนเต็มให้ประสานรถสูบล้างปริมาณมาสูบล้าง	- ทุกสัปดาห์ ตลอดระยะเวลาก่อสร้าง	- บริษัท ภูเก็ตไนน์ เรียวเอทเตท ดีเวลลอปเม้นต์ จำกัด
	- บริเวณบ่อตรวจคุณภาพน้ำทิ้ง ภายหลังออกจากระบบบำบัดน้ำเสีย จำนวน 1 จุด	- การตรวจวัดคุณภาพน้ำที่ผ่านการบำบัดแล้ว <ul style="list-style-type: none"> <li>■ ความเป็นกรดต่าง</li> <li>■ บีโอดี</li> <li>■ สารแขวนลอย</li> <li>■ ชัลไฟด์</li> <li>■ สารที่ละลายได้ทั้งหมด</li> <li>■ ตะกอนหนัก</li> <li>■ น้ำมันและไขมัน</li> <li>■ ทีเคเอ็น</li> </ul>	- ตรวจวัดคุณภาพน้ำที่ผ่านการบำบัดแล้ว <ul style="list-style-type: none"> <li>■ pH meter</li> <li>■ วิธี Azide Modification</li> <li>■ วิธีการกรองผ่านกระดาษกรองใยแก้ว (Glass Fibre Filter Disc)</li> <li>■ วิธี Titrate</li> <li>■ วิธีการหะเหยแห้งระหว่างอุณหภูมิ 103-105 องศาเซลเซียส ในเวลา 1 ชั่วโมง</li> <li>■ วิธีการกรวยอิมฮอฟฟ์ (Imhoff cone)</li> <li>■ วิธีการสกัดด้วยตัวทำละลาย</li> <li>■ วิธี Kjeldahl</li> </ul>	- ทุกเดือน ตลอดระยะเวลาก่อสร้าง	- บริษัท ภูเก็ตไนน์ เรียวเอทเตท ดีเวลลอปเม้นต์ จำกัด

ตารางที่ 5-4 สรุปมาตรการติดตามตรวจสอบผลกระทบสิ่งแวดล้อมโครงการโรงแรม ไวท์ เออร์ลิ้ง ช่วงก่อสร้าง (ต่อ)

ดัชนีคุณภาพสิ่งแวดล้อม	บริเวณที่ตรวจสอบ	พารามิเตอร์	วิธีการตรวจสอบ	ความถี่ในการตรวจวัด	ผู้รับผิดชอบดำเนินการ
6. การระบายน้ำ	- ท่อระบายน้ำ	- สภาพท่อระบายน้ำ	- ตรวจสอบว่ามีตะกอนดินไหลลงพื้นที่ข้างเคียงและไหลลงท่อระบายน้ำหรือไม่	- ทุกสัปดาห์ ตลอดระยะเวลาก่อสร้าง	- บริษัท ภูเก็ตไนน์ เรย์ลเอทเตท ดีเวลลอปเม้นต์ จำกัด
7. การจัดการมูลฝอย	- ที่พักขยะมูลฝอย	- ปริมาณมูลฝอยตกค้างและสภาพของถังขยะ	- ตรวจสอบความสามารถของถังขยะในการรองรับปริมาณขยะและการรั่วซึมของถังขยะ - ตรวจสอบภาชนะรองรับมูลฝอยให้อยู่ในสภาพดีเสมอ	- ทุก 3 วัน ตลอดระยะเวลาก่อสร้าง - ทุก 1 เดือน ตลอดระยะเวลาก่อสร้าง	- บริษัท ภูเก็ตไนน์ เรย์ลเอทเตท ดีเวลลอปเม้นต์ จำกัด
8. การจราจร	- ถนนสาธารณะที่รถขนส่งวัสดุใช้นขนส่ง	- ความเร็วรถและการกีดขวางการจราจร	- ตรวจสอบความเร็วของรถและการกีดขวางการจราจร	- ทุกวัน ตลอดระยะเวลาก่อสร้าง	- บริษัท ภูเก็ตไนน์ เรย์ลเอทเตท ดีเวลลอปเม้นต์ จำกัด
	- ถนนสาธารณะ	- สภาพถนน	- ตรวจสอบสภาพถนนและการชำรุด	- ทุกสัปดาห์ ตลอดระยะเวลาก่อสร้าง	- บริษัท ภูเก็ตไนน์ เรย์ลเอทเตท ดีเวลลอปเม้นต์ จำกัด
9. การใช้ประโยชน์ที่ดินตามประกาศกระทรวงทรัพยากรธรรมชาติและสิ่งแวดล้อม เรื่อง กำหนดเขตพื้นที่และมาตรการคุ้มครองสิ่งแวดล้อม ในบริเวณพื้นที่จังหวัดภูเก็ต พ.ศ. 2560	- บริเวณพื้นที่ก่อสร้างอาคาร	- บันทึกการตรวจสอบ	- ตรวจสอบความสูงการก่อสร้างอาคารเพื่อให้ความสูงของอาคารเกินเกณฑ์ตามประกาศกระทรวงทรัพยากรธรรมชาติและสิ่งแวดล้อม เรื่อง กำหนดเขตพื้นที่และมาตรการคุ้มครองสิ่งแวดล้อม ในบริเวณพื้นที่จังหวัดภูเก็ต พ.ศ. 2560	- ตลอดระยะเวลาก่อสร้าง	- บริษัท ภูเก็ตไนน์ เรย์ลเอทเตท ดีเวลลอปเม้นต์ จำกัด

ดัชนีคุณภาพสิ่งแวดล้อม	บริเวณที่ตรวจสอบ	พารามิเตอร์	วิธีการตรวจสอบ	ความถี่ในการตรวจวัด	ผู้รับผิดชอบดำเนินการ
10. คุณภาพชีวิต	- บริเวณพื้นที่ก่อสร้าง	- ข้อร้องเรียน	- สอบถามเรื่องร้องเรียนจากประชาชนที่อยู่ใกล้เคียงโครงการ โดยการค้นหาข้อเท็จจริง และสาเหตุเพื่อกำหนดแนวทางแก้ไขปัญหา	- ทุกสัปดาห์ ตลอดระยะเวลาก่อสร้าง	- บริษัท ภูเก็ตไนน์ เรียลเอทเตท ดีเวลลอปเม้นต์ จำกัด
11. การสาธารณสุข	- บริเวณพื้นที่ก่อสร้างและบ้านพักคนงาน	- บันทึกการตรวจสอบ	- ตรวจสอบสุขภาพคนงานก่อนเข้ารับการทำงาน - ตรวจสอบและทำลายแหล่งเพาะพันธุ์ยุง	- ทุกครั้งที่มีการรับคนงาน - ทุกเดือน ตลอดระยะเวลาก่อสร้าง	- บริษัท ภูเก็ตไนน์ เรียลเอทเตท ดีเวลลอปเม้นต์ จำกัด
	- ถัง สํ ำ ร อ ง นํ ำ ไ ช้ บริเวณพื้นที่ก่อสร้างและบ้านพักคนงาน	- บันทึกการทำงานและการตรวจสอบ	- ตรวจสอบความสะอาดของถังสํ ำ ร อ ง นํ ำ ไ ช้บริเวณพื้นที่ก่อสร้างและบ้านพักคนงาน	- ทุก 3 เดือน ตลอดระยะเวลาก่อสร้าง	- บริษัท ภูเก็ตไนน์ เรียลเอทเตท ดีเวลลอปเม้นต์ จำกัด
	- ส่วนเกราะ	- บันทึกการทำงานและการตรวจสอบ	- ตรวจสอบปริมาณตะกอนของส่วนเกราะ หากปริมาณตะกอนเต็มให้ประสานรถสูบล้างปฏิบัติงานสูบล้างจัด	- ทุกสัปดาห์ ตลอดระยะเวลาก่อสร้าง	- บริษัท ภูเก็ตไนน์ เรียลเอทเตท ดีเวลลอปเม้นต์ จำกัด
	- ห้อง สํ ำ ม บ ริ เว ณ พื้นที่ก่อสร้างและบ้านพักคนงาน	- บันทึกการทำงานและการตรวจสอบ	- ตรวจสอบความสะอาดของห้องสํ ำ ม บ ริ เว ณ พื้นที่ก่อสร้างและบ้านพักคนงาน	- ทุกสัปดาห์ ตลอดระยะเวลาก่อสร้าง	- บริษัท ภูเก็ตไนน์ เรียลเอทเตท ดีเวลลอปเม้นต์ จำกัด
12. การป้องกันอัคคีภัย	- บริเวณที่ติดตั้งถังดับเพลิง	- สภาพการใช้งาน	- ตรวจสอบสภาพการใช้งานของถังดับเพลิงแบบมือถือ	- ทุก 6 เดือน ตลอดระยะเวลาก่อสร้างหรือตามคำแนะนำของผู้ผลิต	- บริษัท ภูเก็ตไนน์ เรียลเอทเตท ดีเวลลอปเม้นต์ จำกัด
	- บริเวณพื้นที่ก่อสร้าง	- บันทึกสาเหตุการเกิดอัคคีภัย	- ตรวจสอบตามสาเหตุที่อาจก่อให้เกิดอัคคีภัย	- ทุกสัปดาห์ ตลอดระยะเวลาก่อสร้าง	- บริษัท ภูเก็ตไนน์ เรียลเอทเตท ดีเวลลอปเม้นต์ จำกัด

ตารางที่ 5-4 สรุปมาตรการติดตามตรวจสอบผลกระทบสิ่งแวดล้อมโครงการโรงแรม ไวท์ เอลส์ ช่วงก่อสร้าง (ต่อ)

ดัชนีคุณภาพสิ่งแวดล้อม	บริเวณที่ตรวจสอบ	พารามิเตอร์	วิธีการตรวจสอบ	ความถี่ในการตรวจวัด	ผู้รับผิดชอบดำเนินการ
13. อาชีวอนามัยและความปลอดภัย	- คนงานก่อสร้าง	- การสวมใส่อุปกรณ์	- ตรวจสอบการสวมใส่อุปกรณ์ป้องกันอันตรายส่วนบุคคล	- ทุกวัน ตลอดระยะเวลาก่อสร้าง	- บริษัท ภูเก็ตไนน์ เรย์ลเอทเตท ดีเวลลอปเม้นต์ จำกัด
	- บริเวณพื้นที่ก่อสร้าง	- สภาพพื้นที่ก่อสร้าง	- ตรวจสอบความเป็นระเบียบ และการทำความสะอาด	- ทุกวัน ตลอดระยะเวลาก่อสร้าง	- บริษัท ภูเก็ตไนน์ เรย์ลเอทเตท ดีเวลลอปเม้นต์ จำกัด
	- ห้องปฐมพยาบาล	- สภาพการใช้งาน	- ตรวจสอบสภาพของเครื่องมือปฐมพยาบาล	- ทุกวัน ตลอดระยะเวลาก่อสร้าง	- บริษัท ภูเก็ตไนน์ เรย์ลเอทเตท ดีเวลลอปเม้นต์ จำกัด
	- ผู้พักอาศัยใกล้เคียงพื้นที่ก่อสร้าง	- ความปลอดภัยและทรัพย์สิน	- สอบถามจากประชาชนที่อยู่ใกล้เคียงโครงการในเรื่องผลกระทบด้านความปลอดภัยและทรัพย์สิน	- ทุกสัปดาห์ ตลอดระยะเวลาก่อสร้าง	- บริษัท ภูเก็ตไนน์ เรย์ลเอทเตท ดีเวลลอปเม้นต์ จำกัด
	- บริเวณพื้นที่ก่อสร้างและบ้านพักคนงาน	- ความปลอดภัยและทรัพย์สิน	- ตรวจสอบสภาพรั้วโดยรอบ	- ทุกสัปดาห์ ตลอดระยะเวลาก่อสร้าง	- บริษัท ภูเก็ตไนน์ เรย์ลเอทเตท ดีเวลลอปเม้นต์ จำกัด
	- นั่งร้าน และแผงตาข่ายที่กันรอบอาคาร	- ความปลอดภัยชีวิตและทรัพย์สิน	- ตรวจสอบสภาพ Chain Link และแผงตาข่ายที่กันโดยรอบอาคาร	- ทุกวันตลอดระยะเวลาก่อสร้าง	- บริษัท ภูเก็ตไนน์ เรย์ลเอทเตท ดีเวลลอปเม้นต์ จำกัด
14. สุขภาพ	- บริเวณพื้นที่ก่อสร้าง	- สภาพการใช้งาน	- ตรวจสอบการชำรุดของวัสดุที่ใช้ปิดกันพื้นที่ก่อสร้าง	- ทุกเดือน ตลอดระยะเวลาก่อสร้าง	- บริษัท ภูเก็ตไนน์ เรย์ลเอทเตท ดีเวลลอปเม้นต์ จำกัด

หมายเหตุ กำหนดส่งรายงานผลการปฏิบัติตามมาตรการฯ ปีละ 1 ครั้งภายในเดือนมกราคมของปีถัดไป โดยในระยะก่อสร้างให้นำส่งไปยังเทศบาลตำบลราไวย์

ดัชนีคุณภาพสิ่งแวดล้อม	บริเวณที่ตรวจสอบ	พารามิเตอร์	วิธีการตรวจสอบ	ความถี่ในการตรวจวัด	ผู้รับผิดชอบดำเนินการ
1. การเกิดแผ่นดินไหว	- บริเวณที่ติดตั้งแผนที่หมึก	- สภาพการใช้งาน	- ตรวจสอบการจัดเส้นทางหมึกไว้ภายในบริเวณโครงการ	- ทุก 1 ปี ตลอดระยะเวลาดำเนินการ	- บริษัท ภูเก็ตไนน์ เรียลเอสเตท ดีเวลลอปเม้นต์ จำกัด
	- ภายในโครงการ	- การซ่อมแผนอพยพ	- ตรวจสอบการซ่อมแผนอพยพเพื่อความปลอดภัยของผู้ที่พักอาศัยและพนักงานในโครงการ	- ทุก 1 ปี ตลอดระยะเวลาดำเนินการ	- บริษัท ภูเก็ตไนน์ เรียลเอสเตท ดีเวลลอปเม้นต์ จำกัด
2. คุณภาพอากาศ	- บริเวณพื้นที่โครงการ (รูปที่ 5-1)	- ฝุ่นละอองรวม (TSP)	- ตรวจวัดโดยระบบกราวิเมตริก (Gravimetric) ด้วยเครื่องเก็บตัวอย่างอากาศ TSP ชนิดไฮโวลุ่ม (High Volume Air Sampler)	- ทุก 6 เดือน ตลอดระยะเวลาดำเนินการ	- บริษัท ภูเก็ตไนน์ เรียลเอสเตท ดีเวลลอปเม้นต์ จำกัด
		- ฝุ่นละอองขนาดเล็ก (PM10)	- ตรวจวัดโดยระบบกราวิเมตริก (Gravimetric) ด้วยเครื่องเก็บตัวอย่างอากาศ PM10 ชนิดไฮโวลุ่ม(High Volume Air Sampler)	- ทุก 6 เดือน ตลอดระยะเวลาดำเนินการ	- บริษัท ภูเก็ตไนน์ เรียลเอสเตท ดีเวลลอปเม้นต์ จำกัด
3. การใช้น้ำ	- เส้นท่อน้ำใช้	- สภาพการใช้งาน	- ตรวจสอบการรั่วไหลของน้ำประปาในเส้นท่อ	- ทุก เดือน ตลอดระยะเวลาดำเนินการ	- บริษัท ภูเก็ตไนน์ เรียลเอสเตท ดีเวลลอปเม้นต์ จำกัด
	- บริเวณก๊อกน้ำใช้ที่ผ่านการกรองของโครงการแล้ว	- การตรวจสอบคุณภาพน้ำใช้	- ตรวจวิเคราะห์คุณภาพน้ำใช้ให้เป็นไปตามมาตรฐานคุณภาพน้ำประปาโดยเก็บตัวอย่างน้ำบริเวณก๊อกน้ำใช้ที่ผ่านการกรองของโครงการแล้ว กรณีที่มีการใช้น้ำซื้อจากรถบรรทุกน้ำเอกชน	- ทุก 3 เดือน ช่วง 1 ปี ของการเปิดดำเนินการ หลังจากนั้นทุก 6 เดือน หรือปีละ 2 ครั้ง	- บริษัท ภูเก็ตไนน์ เรียลเอสเตท ดีเวลลอปเม้นต์ จำกัด
	- ระบบปรับปรุงคุณภาพน้ำ	- สภาพการใช้งาน	- ตรวจสอบสภาพการใช้งานระบบปรับปรุงคุณภาพน้ำ หากพบว่ามีส่วนประกอบใดชำรุดให้รีบซ่อมแซมหรือเปลี่ยนใหม่ทันที	- ทุก 3 เดือนตลอดระยะเวลาดำเนินการ	- บริษัท ภูเก็ตไนน์ เรียลเอสเตท ดีเวลลอปเม้นต์ จำกัด

ตารางที่ 5-5 สรุปมาตรการติดตามตรวจสอบผลกระทบสิ่งแวดล้อมของโครงการโรงแรม ไวท์ เฮาส์ ช่วงดำเนินการ (ต่อ)

ดัชนีคุณภาพสิ่งแวดล้อม	บริเวณที่ตรวจสอบ	พารามิเตอร์	วิธีการตรวจสอบ	ความถี่ในการตรวจวัด	ผู้รับผิดชอบดำเนินการ
3. การใช้น้ำ (ต่อ)	- ถังกรองทราย, ถังกรองเหล็กสนิม, ถังกรองคาร์บอน, ถังกรองความกระด้าง	- ตรวจบันทึกการทำ ความสะอาดสารกรอง	- ตรวจบันทึกการดูแลและทำความสะอาดถังกรอง โดยการล้างย้อน (Back wash)	- ทุก 6 เดือนตลอดระยะเวลาดำเนินการ หรือ ตามที่บริษัทผู้ผลิตกำหนด	- บริษัท ภูเก็ตไฮเทลภูเก็ต ดีเวลลอปเม้นต์ จำกัด
	- ถังเก็บน้ำรีไซเคิล	- ตรวจสอบคลอรีนคงเหลือ (Chlorine Residual)	- ตามวิธีมาตรฐานของ Standard Methods for the Examination of Water and Wastewater. 23 rd ed.	- ทุกเดือนตลอดระยะเวลาดำเนินการ	- บริษัท ภูเก็ตไฮเทลภูเก็ต ดีเวลลอปเม้นต์ จำกัด
4. การจัดการน้ำเสีย และสิ่งปฏิกูล	- ระบบบำบัดน้ำเสีย	- บันทึกการทำงานและการตรวจสอบ	- ตรวจสอบและจดบันทึกการทำงานของระบบบำบัดน้ำเสียของโครงการตามมาตรา 80 โดยอาศัยหลักเกณฑ์ ตามกฎกระทรวงกำหนดหลักเกณฑ์ วิธีการ และแบบการเก็บสถิติและข้อมูลการจัดทำบันทึกรายละเอียดและรายงานสรุปการทำงานของระบบบำบัดน้ำเสีย พ.ศ. 2555 (แบบ ทส.1 และแบบ ทส.2)	- แบบ ทส. 1 บันทึกทุกวันเก็บไว้ที่โครงการเป็นเวลา 2 ปี - แบบ ทส.2 สรุปผลการทำงานของระบบบำบัดทุกเดือน ส่งให้เทศบาลตำบลราไวย์	- บริษัท ภูเก็ตไฮเทลภูเก็ต ดีเวลลอปเม้นต์ จำกัด
	- บ่อตรวจคุณภาพน้ำก่อนเข้าระบบบำบัดน้ำเสีย	- การตรวจวัดคุณภาพน้ำก่อนเข้าระบบบำบัดน้ำเสีย ■ บีโอดี ■ สารแขวนลอย	- ตรวจวัดคุณภาพน้ำก่อนเข้าระบบบำบัดน้ำเสีย ■ วิธี Azide Modification ■ วิธีการกรองผ่านกระดาษกรองใยแก้ว (Glass Fibre Filter Disc)	- ทุก 3 เดือน ตลอดระยะเวลาดำเนินการ	- บริษัท ภูเก็ตไฮเทลภูเก็ต ดีเวลลอปเม้นต์ จำกัด
	- บ่อตรวจคุณภาพน้ำหลังออกจากระบบบำบัดน้ำเสียรวมของโครงการ	- การตรวจสอบมาตรฐานการระบายน้ำทิ้งจากอาคาร	- ตรวจวัดตามมาตรฐานคุณภาพน้ำทิ้งจากอาคารประเภท ค. จากประกาศกระทรวงทรัพยากรธรรมชาติและสิ่งแวดล้อม เรื่อง กำหนดมาตรฐานควบคุมการระบายน้ำทิ้งจากอาคารบางประเภทและบางขนาด และจัดเก็บสถิติข้อมูลหรือบันทึก หรือรายงานมาตรการตามกฎหมายกระทรวงกำหนดหลักเกณฑ์ วิธีการ และแบบการเก็บสถิติและข้อมูลการจัดทำบันทึก รายละเอียดและรายงานสรุปผลการทำงานของระบบบำบัดน้ำเสีย พ.ศ. 2555	- ทุกเดือน ตลอดระยะเวลาดำเนินการ	- บริษัท ภูเก็ตไฮเทลภูเก็ต ดีเวลลอปเม้นต์ จำกัด

ดัชนีคุณภาพ สิ่งแวดล้อม	บริเวณที่ตรวจสอบ	พารามิเตอร์	วิธีการตรวจสอบ	ความถี่ในการตรวจวัด	ผู้รับผิดชอบดำเนินการ
4 . การ จัด การ น้ำเสีย และสิ่งปฏิกูล (ต่อ)		<ul style="list-style-type: none"> <li>■ ความเป็นกรดต่าง</li> <li>■ บีโอดี</li> <li>■ สารแขวนลอย</li> <li>■ ชัลไฟด์</li> <li>■ สารที่ละลายได้ทั้งหมด</li> <li>■ ตะกอนหนัก</li> <li>■ น้ำมันและไขมัน</li> <li>■ ทีเคเอ็น</li> <li>■ โคลิฟอร์มแบคทีเรียทั้งหมด</li> </ul>	<ul style="list-style-type: none"> <li>■ pH meter</li> <li>■ วิธี Azide Modification</li> <li>■ วิธีการกรองผ่านกระดาษกรองใยแก้ว (Glass Fibre Filter Disc)</li> <li>■ วิธี Titrate</li> <li>■ วิธีการระเหยแห้งระหว่างอุณหภูมิ 103-105 องศาเซลเซียส ใน 1 ชั่วโมง</li> <li>■ วิธีการกรวยอิมฮอฟฟ์ (Imhoff cone)</li> <li>■ วิธีการสกัดด้วยตัวทำละลาย</li> <li>■ วิธี Kjeldahl</li> <li>■ วิธี Multiple-tube fermentation technique</li> </ul>		
5. การระบายน้ำ	- ท่อระบายน้ำของโครงการ	- การแตกหรือการรั่วซึมของท่อ	- ตรวจสอบท่อระบายน้ำของโครงการเป็นประจำ	- ทุกเดือน ตลอดระยะเวลาดำเนินการ	- บริษัท ภูเก็ตไนน์ รีลเอท เทคโนโลยีเวลโลปเมนต์ จำกัด
	- เครื่องสูบน้ำ	- อัตราการสูบ	- ตรวจสอบการทำงานของเครื่องสูบน้ำ	- ทุกเดือน ตลอดระยะเวลาดำเนินการ	- บริษัท ภูเก็ตไนน์ รีลเอท เทคโนโลยีเวลโลปเมนต์ จำกัด
	- ท่อระบายน้ำของโครงการ	- ปริมาณตะกอน	- ตรวจสอบการขุดลอกตะกอนในท่อระบายน้ำ	- ทุกเดือน ตลอดระยะเวลาดำเนินการ	- บริษัท ภูเก็ตไนน์ รีลเอท เทคโนโลยีเวลโลปเมนต์ จำกัด

ตารางที่ 5-5 สรุปมาตรการติดตามตรวจสอบผลกระทบสิ่งแวดล้อมของโครงการโรงแรม ไวท์ เฮาส์ ช่วงดำเนินการ (ต่อ)

ดัชนีคุณภาพสิ่งแวดล้อม	บริเวณที่ตรวจสอบ	พารามิเตอร์	วิธีการตรวจสอบ	ความถี่ในการตรวจวัด	ผู้รับผิดชอบดำเนินการ
6. การจัดการมูลฝอย	- ห้องพักขยะ	- สภาพของถังขยะ	- ตรวจสอบความสามารถในการรองรับของถังขยะ	- ทุกเดือน ตลอดระยะเวลาดำเนินการ	- บริษัท ภูเก็ตไนน์ เรียวเอทเตท ดีเวลลอปเม้นท์ จำกัด
		- ปริมาณมูลฝอยตกค้าง	- ตรวจสอบการรั่วซึมของถังขยะ	- ทุกเดือน ตลอดระยะเวลาดำเนินการ	- บริษัท ภูเก็ตไนน์ เรียวเอทเตท ดีเวลลอปเม้นท์ จำกัด
7. การจราจร	- บริเวณทางเข้า-ออกโครงการ	- การอำนวยความสะดวก	- ตรวจสอบการกีดขวางการจราจรและการอำนวยความสะดวกในการเข้าออกโครงการ	- ทุกวัน ตลอดระยะเวลาดำเนินการ	- บริษัท ภูเก็ตไนน์ เรียวเอทเตท ดีเวลลอปเม้นท์ จำกัด
	- บริเวณทางเข้า-ออกบนถนนสาธารณะและไหล่ทาง	- สภาพการใช้งาน	- ตรวจสอบสภาพการใช้งานของเครื่องหมายและสัญลักษณ์ห้ามจอดรถบริเวณหน้าโครงการให้มีสภาพพร้อมใช้งาน	- ทุก 6 เดือน ตลอดระยะเวลาดำเนินการ	- บริษัท ภูเก็ตไนน์ เรียวเอทเตท ดีเวลลอปเม้นท์ จำกัด
	- บริเวณสถานีชาร์จไฟฟ้าของโครงการ	- สภาพการใช้งาน	- ตรวจสอบการทำงานของระบบสถานีชาร์จไฟฟ้า	- ทุก 6 เดือน ตลอดระยะเวลาดำเนินการ	- บริษัท ภูเก็ตไนน์ เรียวเอทเตท ดีเวลลอปเม้นท์ จำกัด
8. การสาธารณสุข	- เครื่องปรับอากาศ	- ความสะอาด	- ตรวจสอบการทำความสะอาดเครื่องปรับอากาศเป็นประจำ	- ทุก 6 เดือน ตลอดระยะเวลาดำเนินการ	- บริษัท ภูเก็ตไนน์ เรียวเอทเตท ดีเวลลอปเม้นท์ จำกัด
	- บริเวณพื้นที่โครงการ	- การทำลายแหล่งเพาะพันธุ์ยุง	- ตรวจสอบและทำลายแหล่งเพาะพันธุ์ยุง	- ทุกเดือน ตลอดระยะเวลาดำเนินการ	- บริษัท ภูเก็ตไนน์ เรียวเอทเตท ดีเวลลอปเม้นท์ จำกัด
	- บริเวณพื้นที่สีเขียวภายในโครงการ	- พื้นที่สีเขียว	- จัดให้มีเจ้าหน้าที่ดูแลรักษาพื้นที่สีเขียวให้มีสภาพน่าดูอยู่เสมอ	- ทุกเดือน ตลอดระยะเวลาดำเนินการ	- บริษัท ภูเก็ตไนน์ เรียวเอทเตท ดีเวลลอปเม้นท์ จำกัด



ตารางที่ 5-5 สรุปมาตรการติดตามตรวจสอบผลกระทบสิ่งแวดล้อมของโครงการโรงแรม ไร่หัว เอิร์ล ช่วงดำเนินการ (ต่อ)

ดัชนีคุณภาพสิ่งแวดล้อม	บริเวณที่ตรวจสอบ	พารามิเตอร์	วิธีการตรวจสอบ	ความถี่ในการตรวจวัด	ผู้รับผิดชอบดำเนินการ
9. การป้องกันอัคคีภัย	- บริเวณที่ติดตั้งอุปกรณ์ป้องกันอัคคีภัย และสัญญาณแจ้งเหตุเพลิงไหม้	- สภาพการใช้งาน	- ตรวจสอบสภาพการใช้งานของอุปกรณ์ป้องกันอัคคีภัยทุกชนิด หากพบว่าชำรุดต้องเปลี่ยนใหม่ทันที	- ทุก 6 เดือน ตลอดระยะเวลาดำเนินการ หรือตามคำแนะนำของผู้ผลิต	- บริษัท ภูเก็ตไนน์ เรย์ลเอทเตท ดีเวลลอปเม้นต์ จำกัด
10. อาชีวอนามัยและความปลอดภัย	- จุดติดตั้งโทรทัศน์วงจรปิด (CCTV)	- ระบบโทรทัศน์วงจรปิด (CCTV)	- ตรวจสอบการทำงานของระบบโทรทัศน์วงจรปิด (CCTV)	- ทุก 6 เดือน ตลอดระยะเวลาดำเนินการ	- บริษัท ภูเก็ตไนน์ เรย์ลเอทเตท ดีเวลลอปเม้นต์ จำกัด

หมายเหตุ กำหนดส่งรายงานผลการปฏิบัติตามมาตรการฯ ปีละ 1 ครั้งภายในเดือนมกราคมของปีถัดไป โดยในระยะดำเนินการให้นำส่งไปยังเทศบาลตำบลราไวย์



### สัญลักษณ์



พื้นที่โครงการ



จุดตรวจวัดคุณภาพอากาศ เสียงและความสั่นสะเทือนบริเวณพื้นที่โครงการ

รูปที่ 5-1 ผังแสดงจุดตรวจวัดคุณภาพอากาศ เสียง และความสั่นสะเทือน บริเวณพื้นที่โครงการ

ที่มา : ปรับปรุงจาก [www.googleearth.com](http://www.googleearth.com), 2567

### 5.3 รูปแบบรายงานผลการดำเนินการตามมาตรการต่าง ๆ

โครงการจะบันทึกผลการติดตามตรวจสอบการดำเนินการหรือปฏิบัติตามมาตรการป้องกันและแก้ไขผลกระทบสิ่งแวดล้อมตามที่เสนอในรายงานฯ และส่งรายงานผลทุกครั้งที่มีการตรวจสอบและหรือมีการปรับปรุงแก้ไขหรือพัฒนาระบบต่าง ๆ ไปยังหน่วยงานผู้อนุญาต โดยรายงานผลการปฏิบัติตามมาตรการที่จัดทำขึ้น จะส่งให้หน่วยงานที่เกี่ยวข้องพิจารณา คือ เทศบาลตำบลราไวย์ จำนวน 2 ฉบับ พร้อม CD-ROM 2 ชุด ระยะก่อสร้างและระยะดำเนินการ

ระยะเวลาที่จัดส่ง โครงการจะส่งปี 1 ครั้ง ภายในเดือนมกราคมของปีถัดไป

สำหรับรูปแบบรายงานผลการดำเนินการตามมาตรการต่าง ๆ เป็นดังนี้

- 1) รายงานผลการปฏิบัติตามเงื่อนไขของมาตรการป้องกันและแก้ไขผลกระทบสิ่งแวดล้อมและมาตรการติดตามตรวจสอบผลกระทบสิ่งแวดล้อม
- 2) รายงานผลการปฏิบัติตามมาตรการป้องกันและแก้ไขผลกระทบสิ่งแวดล้อม และมาตรการติดตามตรวจสอบผลกระทบสิ่งแวดล้อม
- 3) แบบบันทึกผลการตรวจวัดเสียง
- 4) แบบบันทึกผลการตรวจวัดความสั่นสะเทือน
- 5) แบบบันทึกผลการวิเคราะห์คุณภาพน้ำทิ้ง

รายงานผลการปฏิบัติตามเงื่อนไขของมาตรการป้องกันและแก้ไขผลกระทบสิ่งแวดล้อม  
และมาตรการติดตามตรวจสอบผลกระทบสิ่งแวดล้อม  
โครงการโรงแรม ไวท์ เฮาส์

1. ชื่อโครงการ โรงแรม ไวท์ เฮาส์
2. สถานที่ตั้ง หมู่ที่ 6 ตำบลราไวย์ อำเภอเมืองภูเก็ต จังหวัดภูเก็ต
3. ชื่อเจ้าของโครงการ บริษัท ภูเก็ตไนน์ เรียวเลทเตค ดีเวลลอปเม้นต์ จำกัด
4. โครงการฯ ผ่านการพิจารณาของคณะกรรมการผู้ชำนาญการฯ เมื่อวันที่..... เดือน..... พ.ศ.....
5. โครงการฯ ได้นำเสนอรายงานและผลการปฏิบัติ ครั้งสุดท้ายเมื่อวันที่ ..... เดือน..... พ.ศ.....
6. รายงานผลการปฏิบัติ ครั้งนี้ จัดทำโดย.....
7. รายละเอียดโครงการ

7.1 ลักษณะ/ประเภท โครงการ โรงแรม

7.2 ขนาดพื้นที่โครงการ 1 ไร่ 2 งาน 90.90 ตารางวา หรือคิดเป็น 2,763.60 ตารางเมตร

7.3 จำนวน 21 ห้องพัก ความสูงของอาคารที่สูงที่สุด 11.90 เมตร

7.4 การบำบัดน้ำเสีย

โครงการได้จัดให้มีถังบำบัดน้ำเสียชนิดกรองเติมอากาศแบบผิวสัมผัส (Fixed Film Aeration) (WWT-1) ขนาด 50.0 ลูกบาศก์เมตร/วัน จำนวน 1 ชุด และถังบำบัดน้ำเสียชนิดกรองเติมอากาศแบบผิวสัมผัส (Fixed Film Aeration) (WWT-2) ขนาด 3.0 ลูกบาศก์เมตร/วัน จำนวน 1 ชุด นอกจากนี้ โครงการจัดให้มีถังดักไขมัน GT-4000 ขนาด 1.0 ลูกบาศก์เมตร และถังดักไขมัน GT-30 ขนาด 0.008 ลูกบาศก์เมตร เพื่อรองรับปริมาณน้ำเสียที่เกิดขึ้นจากอาคารต่างๆ ในโครงการ โดยมีรายละเอียดดังนี้

- ถังบำบัดน้ำเสีย (WWT-1) เพื่อรองรับน้ำเสียที่เกิดขึ้นจากชั้นที่ 1 ถึงชั้นที่ 3 อาคาร A และอาคาร B ยกเว้น ชั้นใต้ดิน และน้ำเสียที่เกิดขึ้นจากอาคารห้องพักขยะรวม ปริมาณน้ำเสียเข้าสู่ระบบ 39.261 ลูกบาศก์เมตร/วัน โดยถังบำบัดน้ำเสียสามารถรองรับน้ำเสียได้ 50.0 ลูกบาศก์เมตร/วัน ปริมาณ BOD<sub>เข้า</sub> 250 มิลลิกรัม/ลิตร และมีประสิทธิภาพในการบำบัดให้ค่า BOD<sub>ออก</sub> 20 มิลลิกรัม/ลิตร ก่อนรวบรวมเข้าสู่ถังเก็บน้ำรีไซเคิล

- ถังบำบัดน้ำเสีย (WWT-2) เพื่อรองรับน้ำเสียที่เกิดขึ้นจากชั้นใต้ดินอาคาร B ปริมาณน้ำเสียเข้าสู่ระบบ 1.50 ลูกบาศก์เมตร/วัน โดยถังบำบัดน้ำเสียสามารถรองรับน้ำเสียได้ 3.0 ลูกบาศก์เมตร/วัน ปริมาณ BOD<sub>เข้า</sub> 250 มิลลิกรัม/ลิตร และมีประสิทธิภาพในการบำบัดให้ค่า BOD<sub>ออก</sub> 20 มิลลิกรัม/ลิตร จากนั้นจะเข้าสู่บ่อสูบน้ำเสีย ก่อนสูบเข้าสู่ถังเก็บน้ำรีไซเคิล เช่นเดียวกัน

สำหรับถังดักไขมัน GT-4000 จะรองรับน้ำเสียจากห้องครัว และบาร์ ปริมาตร 4.0 ลูกบาศก์เมตร/วัน โดยถังดักไขมันมีขนาด 1.00 ลูกบาศก์เมตร ระยะเวลาเก็บ 6.0 ชั่วโมง/วัน มีปริมาณ BOD<sub>เข้า</sub> 1,200 มิลลิกรัม/ลิตร และมีประสิทธิภาพในการบำบัดให้ค่า BOD<sub>ออก</sub> 840 มิลลิกรัม/ลิตร จากนั้นน้ำเสียจากถังดักไขมัน (GT-4000) จะไหลเข้าสู่ถังบำบัดน้ำเสีย (WWT-1) และถังดักไขมัน GT-30 จะรองรับน้ำเสียจากห้องอาหารพนักงาน ปริมาตร 0.03 ลูกบาศก์เมตร/วัน โดยถังดักไขมันมีขนาด 0.008 ลูกบาศก์เมตร ระยะเวลาเก็บ 6.0 ชั่วโมง/วัน มีปริมาณ BOD<sub>เข้า</sub> 1,200 มิลลิกรัม/ลิตร และมีประสิทธิภาพในการบำบัดให้ค่า BOD<sub>ออก</sub> 840 มิลลิกรัม/ลิตร จากนั้นน้ำเสียจากถังดักไขมัน (GT-30) จะไหลเข้าสู่ถังบำบัดน้ำเสีย (WWT-2)

โครงการโรงแรม ไวท์ เฮาส์ เป็นโครงการประกอบกิจการประเภทโรงแรม ที่มีจำนวนห้องพักรวมกันทุกชั้นในอาคารหลายหลังรวมทั้งสิ้น 21 ห้องพัก ซึ่งจัดอยู่ในอาคารประเภท ค. ตามประกาศกระทรวงทรัพยากรธรรมชาติและสิ่งแวดล้อม เรื่อง กำหนดมาตรฐานควบคุมการระบายน้ำทิ้งจากอาคารบางประเภทและบางขนาด 40.761 ลูกบาศก์เมตร/วัน มีค่า BOD<sub>ออก</sub> 20 มิลลิกรัม/ลิตร เป็นไปตามประกาศกระทรวงทรัพยากรธรรมชาติและสิ่งแวดล้อมดังกล่าว

8. เอกสารประกอบการพิจารณารายงานผลการปฏิบัติ มีดังนี้
- 8.1 ตารางรายงานผลการปฏิบัติตามเงื่อนไขของมาตรการป้องกันและแก้ไขผลกระทบสิ่งแวดล้อมและมาตรการติดตามตรวจสอบผลกระทบสิ่งแวดล้อม
  - 8.2 แบบบันทึกผลการตรวจวัดเสียง
  - 8.3 แบบบันทึกผลการตรวจคุณภาพน้ำทิ้ง
  - 8.4 รูปจุดเก็บตัวอย่างคุณภาพน้ำทิ้ง
  - 8.5 ภาพถ่ายต่าง ๆ เช่น ที่พักขยะรวม และอุปกรณ์ดับเพลิง เป็นต้น
  - 8.6 อื่นๆ .....

แบบรายงานผลการปฏิบัติตามมาตรการป้องกันและแก้ไขผลกระทบสิ่งแวดล้อม  
และมาตรการติดตามตรวจสอบผลกระทบสิ่งแวดล้อม  
โครงการโรงแรม ไวท์ เฮาส์

มาตรการป้องกันและแก้ไขผลกระทบ	ผลการปฏิบัติตามมาตรการฯ	ปัญหา อุปสรรค ที่ไม่สามารถปฏิบัติตามมาตรการ และแนวทางแก้ไข

ผู้รายงาน.....  
(.....)  
ตำแหน่ง/หน้าที่รับผิดชอบ  
วัน/เดือน/ปี

แบบบันทึกผลการตรวจวัดเสียง  
โครงการโรงแรม ไวท์ เฮาส์  
ตั้งอยู่ที่ หมู่ที่ 6 ตำบลราไวย์ อำเภอเมืองภูเก็ต จังหวัดภูเก็ต  
ครั้งที่..... ประจำปี พ.ศ.....  
วันที่ ..... เดือน..... พ.ศ.....

<b>ลักษณะเสียงของแหล่งกำเนิด</b> <input type="radio"/> เสียงเกิดขึ้นต่อเนื่องตั้งแต่ ๑ ชั่วโมงขึ้นไป <input type="radio"/> เกิดขึ้น ๑ ช่วงเวลาภายใน ๑ ชั่วโมง <input type="radio"/> เกิดขึ้นมากกว่า ๑ ช่วงเวลาภายใน ๑ ชั่วโมง <input type="radio"/> มีเสียงลักษณะพิเศษร่วมด้วย เช่น เสียงกระแทก เสียงแหลมดัง เสียงที่มีความสั่นสะเทือน (ระบุ) .....	
<b>ช่วงเวลา/พื้นที่ที่เกิดเสียง</b> <input type="radio"/> กลางวัน (๐๖.๐๐-๑๒.๐๐ น.) <input type="radio"/> กลางคืน (๑๒.๐๐-๐๖.๐๐ น.) <input type="radio"/> พื้นที่ที่ต้องการความเงียบสงบ (ระบุ) .....	
<b>เครื่องมือตรวจวัดเสียง</b> ยี่ห้อ ..... รุ่น ..... มาตรฐาน IEC .....	
<b>สถานที่ วัน และเวลาการตรวจวัดเสียง</b> <b>การตรวจวัดระดับเสียงพื้นฐาน</b> สถานที่ ..... วันที่ ..... เวลา ..... น. <b>การตรวจวัดระดับเสียงขณะไม่มีการรบกวน</b> สถานที่ ..... วันที่ ..... เวลา ..... น. <b>การตรวจวัดระดับเสียงขณะมีการรบกวน</b> สถานที่ ..... วันที่ ..... เวลา ..... น. <b>สภาพแวดล้อมของสถานที่ตรวจวัด</b> .....	
<b>ผลการตรวจวัด ผลการคำนวณระดับเสียง</b> ระดับเสียงพื้นฐาน ..... เดซิเบลเอ ระดับเสียงขณะไม่มีการรบกวน ..... เดซิเบลเอ ระดับเสียงขณะมีการรบกวน ..... เดซิเบลเอ ค่าระดับการรบกวน ..... เดซิเบลเอ	<b>สรุปผล</b> <input type="radio"/> เป็นเสียงรบกวน (มากกว่า ๓๐ เดซิเบลเอ) <input type="radio"/> ไม่เป็นเสียงรบกวน
<b>ความเห็น/ ข้อเสนอแนะ</b>  	
..... (.....) ตำแหน่ง..... ผู้ตรวจวัดและบันทึกผล	..... (.....) ตำแหน่ง..... ผู้ตรวจสอบข้อมูล

หมายเหตุ : ท้ายประกาศคณะกรรมการควบคุมมลพิษ เรื่อง วิธีการตรวจวัดระดับเสียงพื้นฐาน ระดับเสียงขณะไม่มีการรบกวน การตรวจวัดและคำนวณระดับเสียงขณะมีการรบกวน การคำนวณค่าระดับการรบกวน และแบบบันทึกการตรวจวัดเสียงรบกวน ประกาศ ณ วันที่ 31 สิงหาคม พ.ศ. 2550

แบบบันทึกผลการตรวจวัดความสั่นสะเทือน  
โครงการโรงแรม ไวท์ เฮาส์  
ตั้งอยู่ที่ หมู่ที่ 6 ตำบลราไวย์ อำเภอเมืองภูเก็ต จังหวัดภูเก็ต  
ครั้งที่..... ประจำปี พ.ศ.....  
วันที่ ..... เดือน..... พ.ศ.....

จุดตรวจวัด	ค่ามาตรฐานความสั่นสะเทือน	ผลการตรวจวัด

หมายเหตุ : <sup>1</sup> มาตรฐานความสั่นสะเทือน จากประกาศคณะกรรมการสิ่งแวดล้อมแห่งชาติ ฉบับที่ 37 (พ.ศ. 2553) ออกตามความในราชกิจจานุเบกษา เล่ม 127 ตอนพิเศษ 69 ง ลงวันที่ 2 มิถุนายน พ.ศ. 2553

หน่วยงานหรือบริษัทผู้ตรวจวิเคราะห์.....  
หมายเหตุ: สรุปความเห็นผลการตรวจวัดความสั่นสะเทือนมีค่าเกินกว่ามาตรฐาน เนื่องจากสาเหตุ.....  
.....  
ข้อเสนอแนะ/แนวทางแก้ไข.....

ผู้สรุปความเห็น.....  
(.....)  
คุณวุฒิ.....  
วัน/เดือน/ปี.....



แบบบันทึกผลการวิเคราะห์คุณภาพน้ำทิ้ง

โครงการโรงแรม ไวท์ เฮาส์  
ตั้งอยู่ที่ หมู่ที่ 6 ตำบลราไวย์ อำเภอเมืองภูเก็ต จังหวัดภูเก็ต  
ครั้งที่..... ประจำปี พ.ศ.....  
วันที่ ..... เดือน..... พ.ศ.....

จุดเก็บตัวอย่างน้ำ	ดัชนีตรวจวัด							
	พีเอช	บีโอดี (มก./ลิตร)	สารแขวนลอย (มก./ลิตร)	ซัลไฟด์ (มก./ลิตร)	สารที่ละลายได้ทั้งหมด (มก./ลิตร)	ตะกอนหนัก (มก./ลิตร)	น้ำมันและไขมัน (มก./ลิตร)	ทีเคเอ็น (มก./ลิตร)
คุณภาพน้ำทิ้งของโครงการ								
ค่ามาตรฐาน <sup>1</sup>	5-9	ไม่เกิน 40	ไม่เกิน 50	ไม่เกิน 3.0	ไม่เกิน 500	ไม่เกิน 0.5	ไม่เกิน 20	ไม่เกิน 40

หมายเหตุ : <sup>1</sup> มาตรฐานคุณภาพน้ำทิ้งจากอาคารประเภท ค. จากประกาศกระทรวงทรัพยากรธรรมชาติและสิ่งแวดล้อม  
เรื่อง กำหนดมาตรฐานควบคุมการระบายน้ำทิ้งจากอาคารบางประเภทและบางขนาด

หน่วยงานหรือบริษัทผู้ตรวจวิเคราะห์.....

หมายเหตุ: สรุปความเห็นผลการตรวจคุณภาพน้ำทิ้งมีค่าเกินกว่ามาตรฐาน เนื่องจากสาเหตุ.....

.....

ข้อเสนอแนะ/แนวทางแก้ไข.....

.....

ผู้สรุปความเห็น.....

(.....)

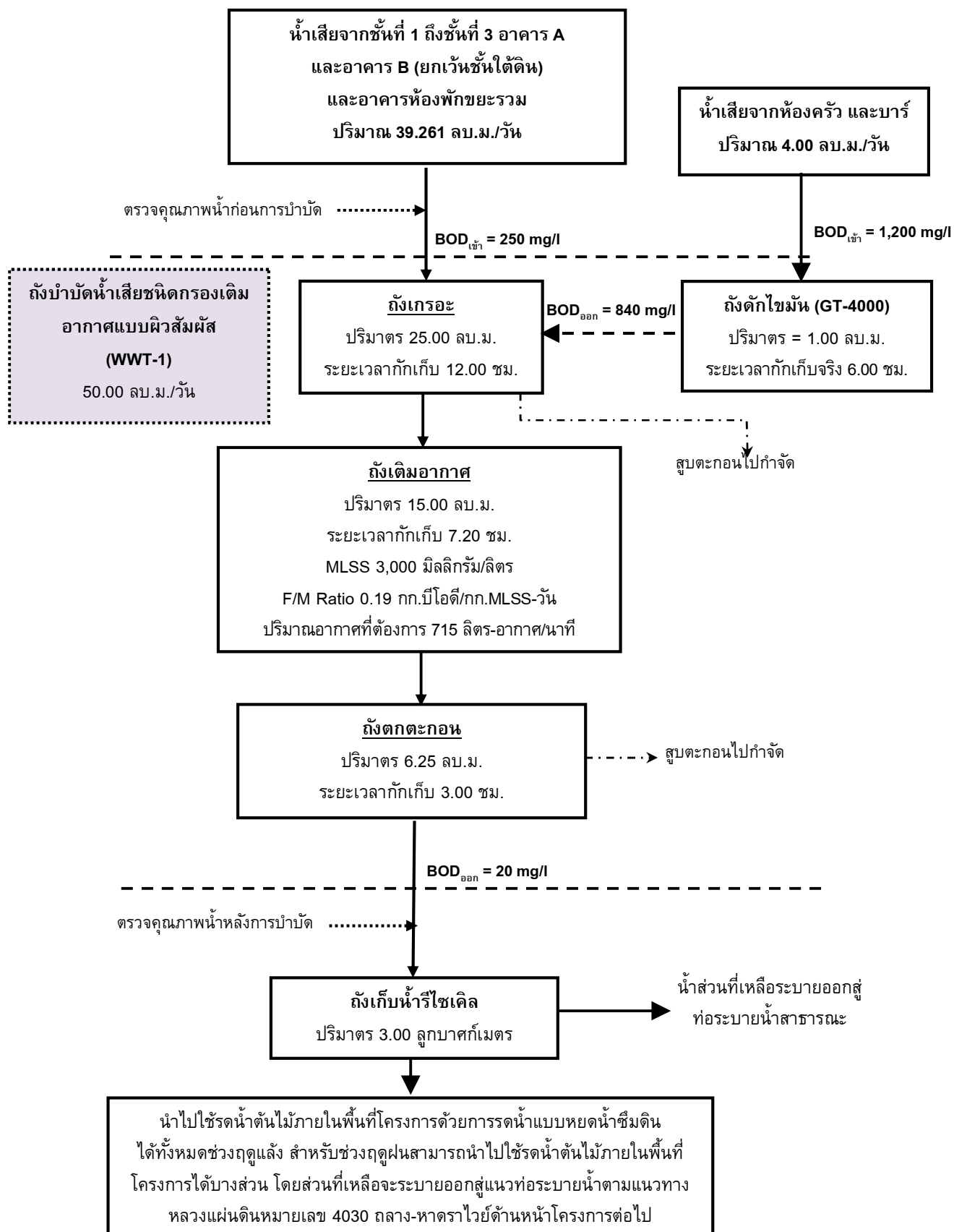
คุณวุฒิ.....

วัน/เดือน/ปี.....

**แบบบันทึกรายละเอียดของสถิติและข้อมูล  
ซึ่งแสดงผลการทำงานของระบบบำบัดน้ำเสียของแหล่งกำเนิดมลพิษ**

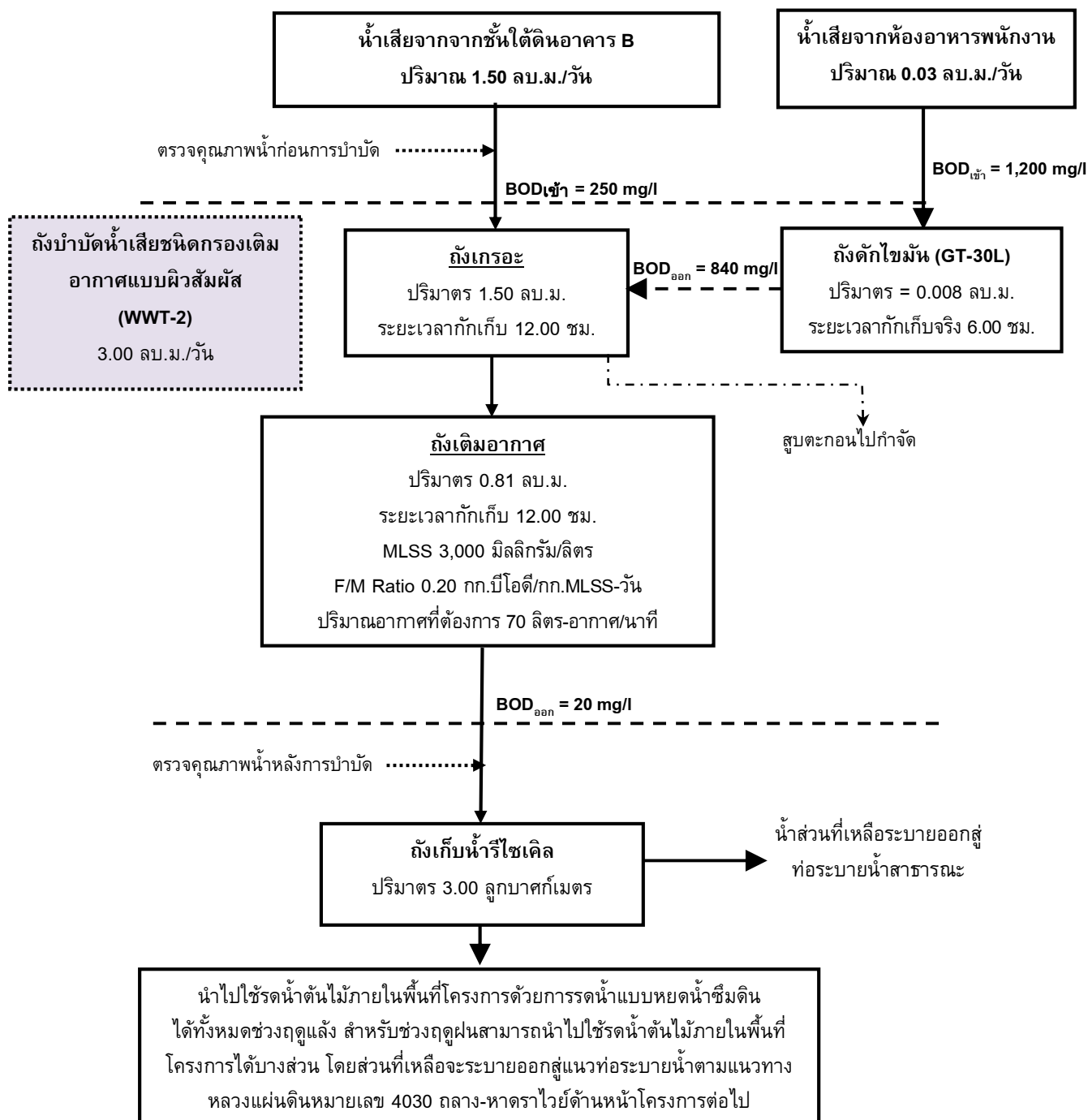
แหล่งกำเนิดมลพิษโครงการโรงแรม ไวท์ เฮาส์ ตั้งอยู่ที่ หมู่ที่ 6 ตำบลราไวย์ อำเภอเมืองภูเก็ต จังหวัดภูเก็ต โทรศัพท์..... โทรสาร.....มี บริษัท ภูเก็ตไนน์ เรียวเอทเตท ดีเวลลอปเม้นต์ จำกัด เป็นเจ้าของหรือผู้ครอบครองแหล่งกำเนิดมลพิษ ประกอบกิจการประเภทโรงแรมใบอนุญาตเลขที่ (ถ้า)..... ออกให้โดย..... หมดยุ.....

ซึ่งมีแผนผังแสดงการทำงานของระบบบำบัดน้ำเสีย แสดงดังรูปที่ 5-2 ถึงรูปที่ 5-3 และจัดเก็บสถิติและข้อมูล แสดงผลการทำงานของระบบบำบัดน้ำเสียปรากฏตามตารางบันทึกสถิติและข้อมูลที่เก็บจากแหล่งกำเนิดมลพิษ



รูปที่ 5-2 ผังแสดงขั้นตอนการบำบัดน้ำเสียของถังบำบัดน้ำเสีย (WWT-1)

ที่มา : บริษัท ภูเก็ตไนน์ เรียวเอทเทค ดีเวลลอปเม้นต์ จำกัด



รูปที่ 5-3 แสดงขั้นตอนการบำบัดน้ำเสียของถังบำบัดน้ำเสีย (WWT-2)

ที่มา : บริษัท ภูเก็ตไนน์ เรียวเอทเทท ดีเวลลอปเม้นต์ จำกัด

หมายเหตุ 1. ให้กรอกสถิติและข้อมูลเฉพาะในกรณีที่มีสถิติและข้อมูลนั้นๆ ในแต่ละวัน  
2. ในกรณีระบบบำบัดน้ำเสียที่มีการติดตั้งเครื่องตรวจวัดคุณภาพน้ำทั้งแบบอัตโนมัติ ให้แนบผลการตรวจวัดคุณภาพน้ำทั้งทุกวัน  
แยกตามพารามิเตอร์ที่ตรวจวัดและทำการสรุปผลเป็นสถิติและข้อมูลรายเดือน

ขอรับรองว่าการบันทึกสถิติและข้อมูลตามตารางข้างต้นถูกต้องทุกประการ

.....เจ้าของหรือผู้ครอบครองแหล่งกำเนิด

มลพิษ

(.....)

.....ผู้ควบคุมระบบบำบัดน้ำเสีย

(.....)

ใบอนุญาตเลขที่..... หมดอายุ.....

ออกให้โดย.....

.....ผู้รับจ้างให้บริการบำบัดน้ำเสีย

(.....)

ใบอนุญาตเลขที่..... หมดอายุ.....

ออกให้โดย.....

แบบ ทส.2

รายงานสรุปผลการทำงานของระบบบำบัดน้ำเสีย

(1) ข้อมูลทั่วไป

แหล่งกำเนิดมลพิษโครงการโรงแรม ไวท์ เฮาส์ตั้งอยู่ที่ หมู่ที่ 6 ตำบลราไวย์ อำเภอเมืองภูเก็ต จังหวัดภูเก็ต  
จังหวัดภูเก็ต โทรศัพท์..... โทรสาร..... มี บริษัท ภูเก็ตไนน์ เรียวเอทเตค  
ดีเวลลอปเม้นท์ จำกัด เป็นเจ้าของหรือผู้ครอบครองแหล่งกำเนิดมลพิษ ประกอบกิจการประเภท โรงแรม ใบอนุญาต  
เลขที่ (ถ้า)..... ออกให้โดย..... หมดอายุ..... ออกให้โดย.....  
หมดอายุ.....

ในการนี้ ขอรายงานสรุปผลการทำงานของระบบบำบัดน้ำเสียของแหล่งกำเนิดมลพิษสำหรับเดือน  
..... พ.ศ. .... ตามที่ได้กำหนดในมาตรา 80 แห่งพระราชบัญญัติส่งเสริมและรักษาคุณภาพ  
สิ่งแวดล้อมแห่งชาติ พ.ศ. 2535 ในฐานะ

.....เจ้าของหรือผู้ครอบครองแหล่งกำเนิดมลพิษ  
(.....)  
.....ผู้ควบคุมระบบบำบัดน้ำเสีย  
(.....)  
ใบอนุญาตเลขที่..... หมดอายุ.....  
ออกให้โดย.....  
.....ผู้รับจ้างให้บริการบำบัดน้ำเสีย  
(.....)  
ใบอนุญาตเลขที่..... หมดอายุ.....  
ออกให้โดย.....

(2) ข้อมูลเกี่ยวกับระบบบำบัดน้ำเสีย และแหล่งรองรับน้ำทิ้ง

- ประเภท/ชนิดของระบบบำบัดน้ำเสีย.....  
ความสามารถในการรองรับน้ำเสียของระบบบำบัดน้ำเสีย.....ลบ.ม./วัน
- การทำงานของระบบบำบัดน้ำเสีย ☐ แบบต่อเนื่อง .....ชั่วโมง/วัน  
☐ แบบไม่ต่อเนื่อง (ระบุ)
- อุปกรณ์และเครื่องมือที่ใช้ในระบบบำบัดน้ำเสีย  
☐ เครื่องสูบน้ำ ☐ เครื่องเติมอากาศ  
☐ เครื่องกวน/ผสมน้ำเสีย ☐ เครื่องกวน/ผสมสารเคมี  
☐ เครื่องสูบละออง ☐ อื่นๆ (ระบุ)
- แหล่งรองรับน้ำทิ้ง (ระบุ)
- วิธีการจัดการตะกอนที่เกิดขึ้นจากระบบบำบัดน้ำเสียและวิธีการกำจัด

(3) สรุปผลการทำงานของระบบบำบัดน้ำเสียเป็นรายเดือน

- ปริมาณการใช้ไฟฟ้าของระบบบำบัดน้ำเสีย (หน่วย)
- ปริมาณน้ำใช้ในทุกกิจกรรมของแหล่งกำเนิดมลพิษ (ลบ.ม.)
- ปริมาณน้ำเสียที่เข้าระบบบำบัดน้ำเสีย (ลบ.ม.)
- การระบายน้ำทิ้งจากระบบบำบัดน้ำเสีย
- ปริมาณสารเคมีหรือสารสกัดชีวภาพที่ใช้ (ลิตรหรือกิโลกรัม)

- การทำงานระบบบำบัดน้ำเสีย
  - ระบบบำบัดน้ำเสีย ☐ ปกติ ☐ ผิดปกติ (ระบุ) .....
  - เครื่องสูบน้ำ ☐ ปกติ ☐ ผิดปกติ (ระบุ) .....
  - เครื่องเติมอากาศ ☐ ปกติ ☐ ผิดปกติ (ระบุ) .....
  - เครื่องกวน/ผสมน้ำเสีย ☐ ปกติ ☐ ผิดปกติ (ระบุ) .....
  - เครื่องกวน/ผสมสารเคมี ☐ ปกติ ☐ ผิดปกติ (ระบุ) .....
  - เครื่องสูบลำตะกอน ☐ ปกติ ☐ ผิดปกติ (ระบุ) .....
  - อื่นๆ ..... ☐ ปกติ ☐ ผิดปกติ (ระบุ) .....
- (7) ปริมาณตะกอนส่วนเกินที่เกิดขึ้นจากระบบบำบัดน้ำเสียที่นำไปกำจัด (ลบ.ม.).....
- (8) ปัญหา อุปสรรค และแนวทางแก้ไข.....  
.....

- คำเตือน 1. เจ้าของหรือผู้ครอบครองแหล่งกำเนิดมลพิษ ผู้ควบคุมระบบบำบัดน้ำเสีย หรือผู้รับจ้างให้บริการบำบัดน้ำเสีย ผู้ใดไม่จัดเก็บสถิติ ข้อมูล หรือไม่ทำบันทึกหรือรายงานตามมาตรา 80 ต้องระวางโทษจำคุกไม่เกินหนึ่งเดือน หรือปรับไม่เกินหนึ่งหมื่นบาท หรือทั้งจำทั้งปรับตามมาตรา 106
2. ผู้ควบคุมระบบบำบัดน้ำเสียหรือผู้รับจ้างให้บริการบำบัดน้ำเสีย ผู้ใดทำบันทึกหรือรายงานโดยแสดงข้อความอันเป็นเท็จ ต้องระวางโทษจำคุกไม่เกินหนึ่งปี หรือปรับไม่เกินหนึ่งแสนบาท หรือทั้งจำทั้งปรับตามมาตรา 107



เอกสารอ้างอิง

---

## เอกสารอ้างอิง

- กรมควบคุมมลพิษ. 2566. ข้อมูลคุณภาพอากาศรายวัน มกราคม-ธันวาคม 2565 [ออนไลน์]  
แหล่งที่มา: <http://www.pcd.go.th/AirQuality/Regional/QueryAirThai.cfm?task=findsite>  
[30 กันยายน 2566].
- กรมควบคุมมลพิษ. 2565. ข้อมูลผลการตรวจวัดระดับเสียง ปี 2565 แหล่งที่มา:  
<http://www.pcd.go.th/Noise/Regional/NoiseThai.cfm?task=findsite> [30 กันยายน 2566].
- กรมอุตุนิยมวิทยา. 2566. สถิติภูมิอากาศของประเทศไทยในคาบ 30 ปี (พ.ศ. 2536-2565).  
กรุงเทพมหานคร: กลุ่มภูมิอากาศ สำนักพัฒนาอุตุนิยมวิทยา กรมอุตุนิยมวิทยา.
- กระทรวงมหาดไทย. 2554. แผนที่ท้ายกฎกระทรวงให้ใช้บังคับผังเมืองรวมจังหวัดภูเก็ต (ฉบับที่ 4)  
พ.ศ. 2558 ออกตามความในพระราชบัญญัติการผังเมือง พ.ศ. 2518.
- เกรียงศักดิ์ อุดมสินโรจน์. 2536. วิศวกรรมการประปา. กรุงเทพมหานคร: มิตรนราการพิมพ์.
- กองวิศวกรรม. การออกแบบและวางผังถนนในเมือง. สำนักผังเมือง.
- กรมพัฒนาที่ดิน. คู่มือการจัดการดินจังหวัดภูเก็ตของสำนักสำรวจดินและวางแผนการใช้ที่ดิน. กรม  
พัฒนาที่ดิน, 2550.
- คณะกรรมการสาขาวิศวกรรมไฟฟ้า 2556. มาตรฐานการติดตั้งทางไฟฟ้า สำหรับประเทศไทย พ.ศ.  
2556: วิศวกรรมสถานแห่งประเทศไทย ในพระบรมราชูปถัมภ์.
- จำเนียร วรรัตนชัยพันธ์,ดร. 2548, เอกสารประกอบการสัมมนา ในรายงานการสัมมนาระดม  
ความคิดเห็น แนวทางการประสานความร่วมมือระหว่างภาครัฐและภาคเอกชนในการใช้  
มาตรการทางด้านเศรษฐศาสตร์เพื่อการเพิ่มและการจัดพื้นที่สีเขียวของชุมชน.
- เดชา บุญค้ำ. 2543. ต้นไม้ใหญ่ในงานก่อสร้างและพัฒนาเมือง. สำนักพิมพ์จุฬาลงกรณ์มหาวิทยาลัย
- ธีระวุฒิ เอกะกุล. 2542. การวัดเจตคติ. เอกสารประกอบการสอน คณะครุศาสตร์ สถาบันราชภัฏ  
อุบลราชธานี.
- บุญสูง ไข่เกษ. 2537. การบำบัดและกำจัดน้ำเสียจากบ้านพักอาศัยด้วยระบบติดกับที่.  
กรุงเทพมหานคร: สำนักงานคณะกรรมการสิ่งแวดล้อมแห่งชาติ.
- บัณฑิต จุลาสัย. 2540. แนวทางการพิจารณารายงานการวิเคราะห์ผลกระทบสิ่งแวดล้อมด้าน  
สุนทรียภาพ สำหรับโครงการที่พักอาศัย บริการชุมชน และสถานที่พักตากอากาศ.  
กรุงเทพมหานคร: สำนักงานนโยบายและแผนสิ่งแวดล้อม (อดีตสำเนา).
- ประเสริฐ อังกรวัฒน์. 2540. วิทยานิพนธ์เรื่องการประเมินค่า Emission Factor ของก๊าซมลพิษจาก  
ยานพาหนะชนิดต่างๆในเขตพื้นที่ชั้นในและพื้นที่ชั้นกลางของกรุงเทพมหานคร.  
มหาวิทยาลัยเทคโนโลยีพระจอมเกล้าธนบุรี.

## เอกสารอ้างอิง (ต่อ)

- เผ่าพงศ์ นิจจันทร์พันธ์ศรี. 2540. วิศวกรรมทาง. กรุงเทพมหานคร: ซีเอ็ดยูเคชั่น.
- เพ็ญแข แสงแก้ว. 2541. การวิจัยทางสังคมศาสตร์. พิมพ์ครั้งที่ 3. กรุงเทพมหานคร: โรงพิมพ์มหาวิทยาลัยธรรมศาสตร์.
- สำนักงานนโยบายและแผนสิ่งแวดล้อม. 2540. สถานภาพทรัพยากรชีวภาพของประเทศไทย: รายงานการประชุม. กรุงเทพมหานคร: สำนักงานนโยบายและแผนสิ่งแวดล้อม.
- สำนักงานนโยบายและแผนทรัพยากรธรรมชาติและสิ่งแวดล้อม. 2560. แนวทางการจัดทำรายงานวิเคราะห์ผลกระทบสิ่งแวดล้อมโครงการที่พักอาศัย บริการชุมชน และสถานที่พักตากอากาศ. กรุงเทพมหานคร: กลุ่มงานโครงการบริการชุมชนและที่พักอาศัย กองวิเคราะห์ผลกระทบสิ่งแวดล้อม สำนักงานนโยบายและแผนสิ่งแวดล้อม.
- สำนักงานสิ่งแวดล้อมภาคที่ 15 (ภูเก็ต). 2553. โครงการติดตามตรวจสอบและประเมินประสิทธิภาพระบบรวบรวมและระบบบำบัดน้ำเสีย ประจำปี 2553.
- สำนักงานสิ่งแวดล้อมภาคที่ 15 (ภูเก็ต). 2553. รายงานการสนับสนุนและเสริมสร้างสมรรถนะให้กับองค์กรปกครองส่วนท้องถิ่นในการบริหารจัดการขยะมูลฝอยและของเสียอันตรายจากชุมชนเทศบาลเมืองกะทู้ จังหวัดภูเก็ต ปี 2553.
- เทศบาลตำบลราไวย์ 2566. แผนพัฒนาท้องถิ่น พ.ศ. 2566-2570. เทศบาลตำบลราไวย์.
- อำไพ ทองกัญญชัย. 2538. ธรณีวิทยาจังหวัดภูเก็ต. ภูเก็ต: ฝ่ายพัฒนาเหมืองแร่ สำนักงานทรัพยากรธรณีเขต 2 ภูเก็ต (อัดสำเนา).
- Metcalf, G.T. and Eddy, L.B., 1991, Wastewater Engineering Treatment and Disposal Reuse. Third Edition. Singapore : McGraw-Hill, Inc.
- Pollution Control Department. 1994. Final Report; Air and Noise Emission Database, Thailand.
- Transportation Research Board. 1994. Special Report 209; Highway Capacity Manual. Third Edition. Washington, D.C.: National Research Council.
- U.S. EPA .1972. Report to Besident and Congress on Noise. g 2<sup>nd</sup> Congress. 2<sup>nd</sup> Session, Doc 96-63, Washington, D.C. อ้างอิงใน Canter, L. W. 1996. Environmental Impact Assessment. New York : McGraw-Hill Book Company.



บริษัท ภูเก็ต เอ็นไวรอนเมนทอล เซอร์วิส จำกัด

125/512ม.5 ต.รัษฎา อ.เมือง จ.ภูเก็ต 83000Tel./Fax. 076-540968

Mobile 081-9345576 E-mail: [phuketenvi@yahoo.com](mailto:phuketenvi@yahoo.com)[www.phuketenvi.com](http://www.phuketenvi.com)